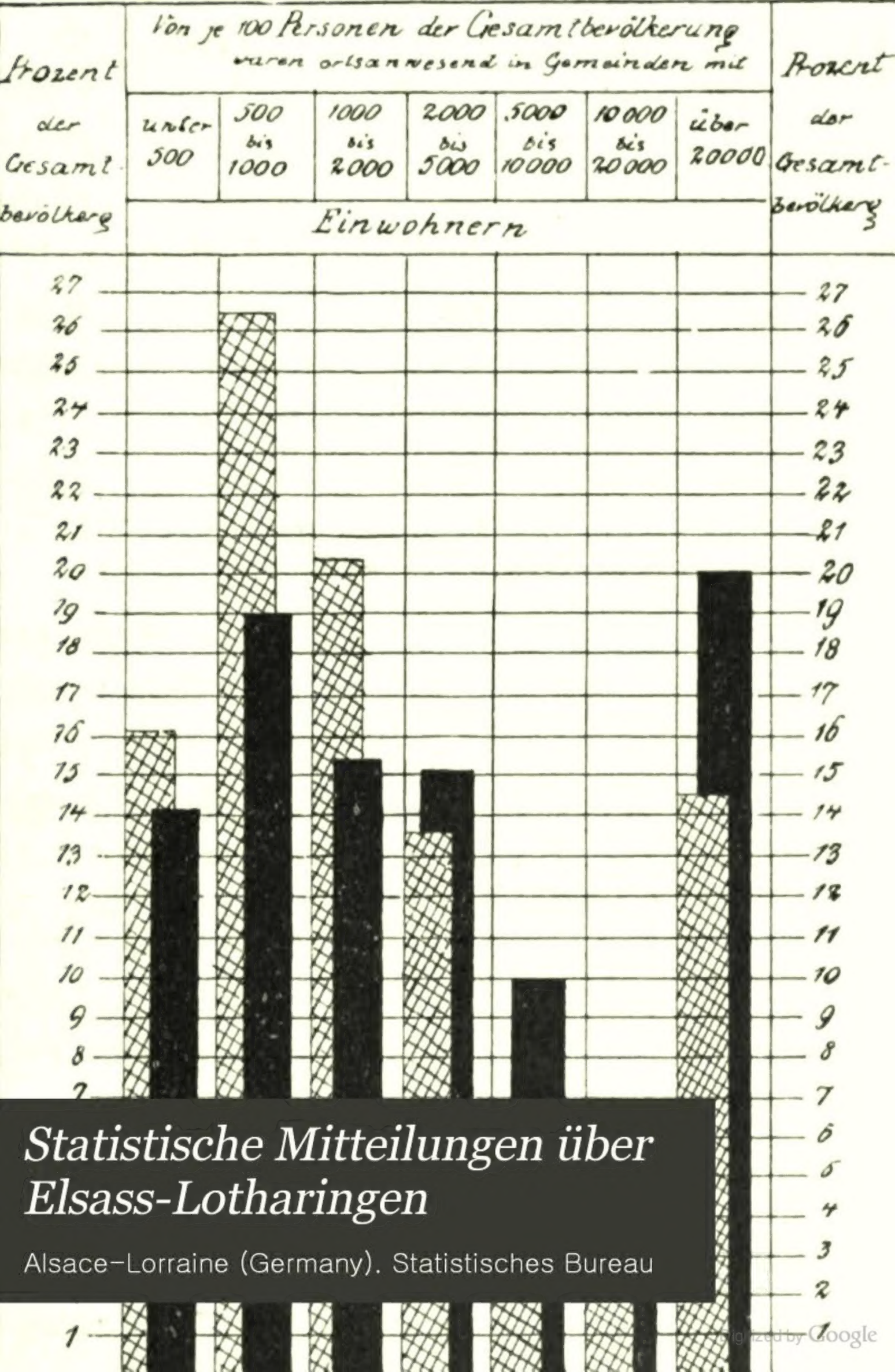

Statistische Mitteilungen über Elsass-Lotharingen

Alsace-Lorraine (Germany). Statistisches Bureau

Digitized by Google

Berkeley
LIBRARY OF THE UNIVERSITY OF CALIFORNIA


Berkeley
LIBRARY OF THE UNIVERSITY OF CALIFORNIA

CALIFORNIA · LIBRARY OF
Berkeley

Digitized by Google

7564

Die

Bevölkerung Elsaß-Lothringens

nach den Ergebnissen der

Volkszählung vom 1. Dezember 1905

und der früheren Zählungen.

A. Textlicher Teil.

DOCUMENTS DEPARTMENT
JUN 13 1924
UNIVERSITY OF CALIFORNIA

Herausgegeben

vom

Statistischen Bureau für Elsaß-Lothringen.

Straßburg.

Druck und Verlag von M. DuMont Schauberg.

In Kommission bei Friedrich Bull, Verlagsbuchhandlung.

1908.

Das Gemeindeverzeichnis erscheint besonders.

Digitized by Google

Digitized by Google

Statistische Mitteilungen

über

Elsaß-Lothringen.

Herausgegeben

vom

Statistischen Bureau für Elsaß-Lothringen.

Einunddreißigstes Heft.

Straßburg.
Druck und Verlag von M. DuMont Schauberg.
In Kommission bei Friedrich Bull, Verlagsbuchhandlung.
1908.

Digitized by Google

7564 80 z

Die

Bevölkerung Elsaß-Lothringens

nach den Ergebnissen der

Volkszählung vom 1. Dezember 1905

und der früheren Zählungen.

Straßburg.
Druck und Verlag von M. DuMont Schauberg.
In Kommission bei Friedrich Bull, Verlagsbuchhandlung.
1908.

Digitized by Google

HA1320
A42A2
v. 31-32
DOCUMENTS
DEPT.

Vorwort.

Die Darstellung der Bevölkerungsverhältnisse Elsaß-Lothringens und ihrer Entwicklung bietet besonderes Interesse, da in der Zusammensetzung, Verteilung und Entwicklung der Bevölkerung die Folgen der politischen und der wirtschaftlichen Änderungen zahlenmäßig zur Geltung kommen, die in den letzten Jahrzehnten in unserem Lande vor sich gegangen sind.

Auf die Vereinigung Elsaß-Lothringens mit dem Deutschen Reiche ist einerseits eine bedeutende Absplitterung zahlreicher Teile des einheimischen Volkskörpers durch Auswanderung gefolgt, andererseits ein Zuwachs zur ursprünglichen Bevölkerung durch die Einwanderung aus Altdeutschland, zu der noch die Verlegung zahlreicher Truppenteile mit Angehörigen der übrigen deutschen Staaten in das Land kam. Auf wirtschaftlichem Gebiete hat sich eine fortschreitende Industrialisierung des ganzen Landes, besonders aber einiger Gebietsteile vollzogen, die starke Verschiebungen innerhalb der einheimischen Bevölkerung (Binnenwanderungen), aber auch außerordentlichen Zuzug auswärtiger, besonders auch ausländischer Elemente mit sich gebracht hat.

Diese Vorgänge spiegeln sich bei der Zergliederung der Bevölkerung in den Ergebnissen der Volkszählungen wider. Ihre Bedeutung hervorzuheben, wurden sowohl die Ergebnisse der früheren Zählungen, wie die Verhältnisse in anderen Ländern zum Vergleiche herangezogen. Durch Beigabe von schematischen Karten, die ebenso die rasche Gewinnung eines Gesamtbildes wie einen bequemen Überblick über die geographischen Details ermöglichen, wurde versucht, die textliche Darstellung zu ergänzen.

In dem Verzeichnisse der Gemeinden sind die bei der Volkszählung von 1905 erhobenen wichtigsten Einzelheiten für die Einwohner jeder Gemeinde wiedergegeben, ebenso die Einwohnerzahlen aller Gemeinden für die Jahre 1871, 1885, 1895, 1900 und 1905.

Straßburg, im Juli 1908.

Statistisches Bureau für Elsaß-Lothringen.

Dr. Platzer.

Digitized by Google

Erläuterung zu den schematischen Karten.

Durch die schematischen Karten soll die Verschiedenheit der Verhältnisse in den einzelnen Kantonen, also in verhältnismäßig kleinen Gebietsteilen des Landes, übersichtlich veranschaulicht werden. Die vielfach gekrümmten und verwickelten Grenzlinien der Kantone sind in den schematischen Karten durch gerade Linien ersetzt; jeder Kanton ist in seiner ungefähren geographischen Lage durch eine seiner Größe annähernd entsprechende Fläche dargestellt. Dadurch kommen die verschiedenen Arten von Schraffierungslinien, welche die (möglichst zahlreichen) Stufen andeuten, augenfällig zur Geltung, besonders auch bei den kleinsten Kantonen; zugleich ist aber die Herstellung dieser Karten ganz wesentlich billiger als die der gewöhnlichen Karten, da sie lediglich eine Zusammensetzung der nur einmal anzufertigenden und zu schneidenden Druckstempel für jeden Kanton verlangt.

Der Stadtkreis Straßburg, welcher eigentlich aus 4 Kantonen besteht, die je zur Hälfte innerhalb und außerhalb der Umwallung der Stadt liegen, wird in der Karte in 2 Teile zerlegt; in Straßburg innerhalb der Umwallung: die 4 Kantonshälften der inneren Stadt, und Straßburg außerhalb der Umwallung: die Vororte. Die 4 Kantone der Stadt Metz sind ebenfalls nicht getrennt, sondern nur durch einen Druckstempel dargestellt.

Die Kreisgrenzen sind mit schwarzen Linien eingezeichnet. Da die Namen der Kreise nicht eingesetzt werden konnten, so soll nachstehend angegeben werden, welche Kantone die einzelnen Kreise bilden:

Verzeichnis der auf den schematischen Karten dargestellten Kantone nach ihrer Zugehörigkeit zu den Kreisen.

Kreise	Kantone	Kreise	Kantone	Kreise	Kantone
Unter-Elsaß.		**Ober-Elsaß.**		**Lothringen.**	
Straßburg-Stadt	Straßburg außerhalb d. Umw. Straßburg innerhalb d. Umw. (je 4 Kantonshälften)	Altkirch	Altkirch Dammerkirch Hirsingen Pfirt	Metz-Stadt . .	Metz-Stadt (4 Kantone)
				Metz-Land . . .	Gorze Metz-Land Pange Verny Vigy
		Colmar . . .	Andolsheim Colmar Münster Neubreisach Winzenheim		
Straßburg-Land	Brumath Hochfelden Schiltigheim Truchtersheim			Bolchen	Bolchen Busendorf Falkenberg
		Gebweiler . . .	Ensisheim Gebweiler Rufach Sulz		
Erstein	Benfeld Erstein Geispolsheim Oberehnheim			Château-Salins	Albesdorf Château-Salins Delme Dieuze Vic
		Mülhausen . . .	Habsheim Hüningen Landser Mülhausen Nord Mülhausen Süd		
Hagenau	Bischweiler Hagenau Niederbronn			Diedenhofen-Ost	Diedenhofen Kattenhofen Metzerwiese Sierck
Molsheim . . .	Molsheim Rosheim Saales Schirmeck Wasselnheim	Rappoltsweiler .	Kaysersberg Markirch Rappoltsweiler Schnierlach		
				Diedenhofen West	Fentsch Groß-Moyeuvre Hayingen
Schlettstadt . .	Barr Markolsheim Schlettstadt Weiler	Thann	Masmünster St. Amarin Sennheim Thann		
				Forbach	Forbach Großtänchen Saaralben St. Avold
Weißenburg . .	Lauterburg Sulz Sulz u. W. Weißenburg Wörth			Saarburg . . .	Finstingen Lörchingen Pfalzburg Rixingen Saarburg
Zabern	Buchsweiler [illegible] [illegible] [illegible] [illegible] Zabern			Saargemünd . .	Bitsch Rohrbach Saargemünd Wolmünster

Digitized by Google

Inhaltsübersicht.

Seite

Vorwort V
Erläuterung zu den schematischen Karten VI

A. Textliche Darstellung.

I. Stand und Entwicklung der Bevölkerung 1*
II. Dichtigkeit der Bevölkerung 10*
III. Die Gemeinden nach Größenklassen. Stadt- und Landgemeinden . . 14*
IV. Die Wohnstätten und Haushaltungen 21*
V. Die Bevölkerung nach dem Geschlecht 28*
VI. Religion der Bevölkerung 32*
VII. Alter und Familienstand der Bevölkerung.
1. Alter 38*
2. Familienstand 60*
VIII. Die Staatsangehörigkeit der Bevölkerung 70*
IX. Die Gebürtigkeit der Bevölkerung 82*
X. Die Muttersprache der Bevölkerung 92*

B. Gemeindeverzeichnis.

Ergebnisse der Volkszählung vom 1. Dezember 1905 in den Gemeinden, Kantonen, Kreisen und Bezirken.

Fläche, Wohnhäuser, Haushaltungen; Geschlecht, Familienstand, Religion, Staatsangehörigkeit, Gebürtigkeit, Muttersprache der Einwohner; Einwohnerzahl in den Jahren 1871, 1885, 1895, 1900 und 1905.

Bezirk Unter-Elsaß 1
„ Ober-Elsaß 43
„ Lothringen 75

Alphabetisches Verzeichnis der Gemeinden 129

Digitized by Google

Kartogramme und Diagramme.

Seite

Schematische Karten:

Zu- und Abnahme der Bevölkerung 1871/1905 . . . . . 8*/9*
Die Dichtigkeit der Bevölkerung 12*/13*
Gliederung der Bevölkerung nach dem Geschlecht 30*/31*
Die katholische und evangelische Bevölkerung 36*/37*
Die Verbreitung der Israeliten 36*/37*
Gebürtigkeit der Bevölkerung 88*/89*
Die Verbreitung der französischen Muttersprache 100*/101*

Diagramme:

Die Bevölkerung Elsaß-Lothringens 1806—1905 . . . . . 4*
Verteilung der Bevölkerung der Jahre 1875 und 1905 nach Ortsgrößenklassen 19*
Altersaufbau der Bevölkerung 38*/39*
Alter und Familienstand der Zivilbevölkerung 1905 nach 5jährigen Altersklassen 67*

Digitized by Google

A. Textliche Darstellung.

I. Stand und Entwicklung der Bevölkerung.

Nach der Volkszählung vom 1. Dezember 1905 betrug die **ortsanwesende Bevölkerung** Elsaß-Lothringens

1 814 564 Einwohner;

davon waren

935 807 oder 51,57 % männlichen,
878 757 oder 48,43 % weiblichen

Geschlechts.

Bei der vorhergehenden Zählung im Jahre 1900 wurden in Elsaß-Lothringen 1 719 470 Personen ermittelt, im Jahre 1871: 1 549 738.

Von den deutschen Staaten haben Preußen, Bayern, Sachsen, Württemberg und Baden eine höhere Einwohnerzahl. Auch das Gebiet dieser Staaten ist größer als das Elsaß-Lothringens. Bei den Zählungen von 1871 und 1875 stand Elsaß-Lothringen der Zahl seiner Einwohner nach noch an 5. Stelle; inzwischen ist es von Baden überholt worden, das 1905 196 164 Einwohner mehr zählte als Elsaß-Lothringen.

Im gesamten Deutschen Reich wurden bei der Zählung von 1905 ermittelt

60 641 278 Einw. auf einer Fläche von 540 777,52 qkm.

Davon entfallen auf

Preußen	37 293 324	Einw. auf einer Fläche von	348 702,12 qkm
Bayern	6 524 372	„ „ „ „ „	75 870,81 „
Sachsen	4 508 601	„ „ „ „ „	14 992,94 „
Württemberg . .	2 302 179	„ „ „ „ „	19 511,73 „
Baden	2 010 728	„ „ „ „ „	15 067,67 „
Elsaß-Lothringen .	1 814 564	„ „ „ „ „	14 517,70 „

Die Einwohnerzahl und Fläche der übrigen deutschen Staaten betrug nach der Zählung von 1905:

Digitized by Google

Staaten	Einwohner	Fläche
Hessen	1 209 175	7 688,32
Mecklenburg-Schwerin	625 045	13 126,09
Sachsen-Weimar	388 095	3 610,96
Mecklenburg-Strelitz	103 451	2 929,50
Oldenburg	438 856	6 428,34
Braunschweig	485 958	3 672,05
Sachsen-Meiningen	268 916	2 468,28
Sachsen-Altenburg	206 508	1 323,58
Sachsen-Coburg-Gotha	242 432	1 977,45
Anhalt	328 029	2 299,28
Schwarzburg-Sondershausen	85 152	862,10
Schwarzburg-Rudolstadt	96 835	940,39
Waldeck	59 127	1 120,96
Reuß älterer Linie	70 603	316,80
Reuß jüngerer Linie	144 584	826,71
Schaumburg-Lippe	44 992	340,29
Lippe	145 577	1 215,19
Lübeck	105 857	297,71
Bremen	263 440	256,39
Hamburg	874 878	413,89

Um die Entwicklung der Bevölkerung Elsaß-Lothringens in einem längeren Zeitraum beobachten zu können, ist es nötig, aus den Ergebnissen der französischen Zählungen vor 1871 zu berechnen, welche Bevölkerungsziffer bei den einzelnen französischen Zählungen auf das heutige Gebiet Elsaß-Lothringen entfiel. Bei Zugrundelegung des heutigen Gebietsstandes hatte Elsaß-Lothringen (annäherungsweise) Einwohner[1]):

i. J. 1806	1 259 711	i. J. 1866	1 597 228
1821	1 291 141	1871	1 549 738
1826	1 396 567	1875	1 531 804
1831	1 426 467	1880	1 566 670
1836	1 480 809	1885	1 564 355
1841	1 508 052	1890	1 603 506
1846	1 556 444	1895	1 640 986
1851	1 577 050	1900	1 719 470
1856	1 541 916	1905	1 814 564.
1861	1 564 935		

[1]) Der Berechnung liegen zugrunde: Statistique de la France. Territoire, population I, 1837; Statistique de la France II. serie. Tome II; Tome IX, Tome XVII. Vgl. Petermanns Geogr. Mitteilungen, Ergänzungsheft 33; Statistik des Deutschen Reichs Bd. 37, 2. Teil.

Digitized by Google

In einem Zeitraum von annähernd einem Jahrhundert hat demnach die Bevölkerung Elsaß-Lothringens um rund 45% zugenommen. Die Bevölkerung auf dem heutigen Gebiete des deutschen Reiches hat sich im gleichen Zeitraum mehr als verdoppelt. Im einzelnen stellt sich das Wachstum der Bevölkerung von Zählung zu Zählung wie folgt dar:

Zeitraum	Zu- oder (—) Abnahme absolut	Durchschnittl. jährliche Zunahme oder (—) Abnahme in %
1806—1821	31 430	0,16
1821—1826	105 426	1,57
1826—1831	29 900	0,42
1831—1836	54 342	0,75
1836—1841	27 243	0,36
1841—1846	48 392	0,63
1846—1851	20 606	0,26
1851—1856	— 35 134	— 0,45
1856—1861	23 019	0,30
1861—1866	32 293	0,41
1866—1871	— 47 790	— 0,55
1871—1875	— 17 934	— 0,29
1875—1880	34 866	0,45
1880—1885	— 2 315	— 0,03
1885—1890	39 151	0,49
1890—1895	37 480	0,46
1895—1900	78 484	0,93
1900—1905	95 094	1,08

Bei 4 Zählungen war im Laufe des letzten Jahrhunderts in Elsaß-Lothringen ein Rückgang der Bevölkerungsziffer zu beobachten: Zunächst hat im Zeitraum 1851—1856 die Bevölkerung um 35 134 Personen abgenommen. Über die Ursache dieses Rückganges gibt die Besprechung der Volkszählungsergebnisse von 1856 in der Statistique de la France (Série II Tome IX 1859) Aufschluß, welche besagt, daß die Bevölkerungszunahme im Zeitraum 1851—1856 für ganz Frankreich die schwächste gewesen sei, welche bis dahin beobachtet worden sei. Sie erkläre sich aus einem erheblichen Rückgang der Geburtenziffer und aus einer ungewöhnlich hohen Sterblichkeit während der Jahre 1854 und 1855, die durch den dreifachen Einfluß der Cholera, des Krieges und der allgemeinen Teuerung plötzlich eingetreten sei. Auch in Deutschland wurde in diesem Zeitraum die Bevölkerungszunahme durch eine außerordentliche Sterblichkeit infolge der herrschenden Cholera

Digitized by Google

ungünstig beeinflußt; so war der Geburtenüberschuß des Jahres 1855 der niedrigste im ganzen Jahrhundert.

Die sodann bei den Zählungen von 1871, 1875 und, allerdings nur mehr in geringem Maße, im Jahre 1885 beobachteten Bevölkerungsverluste sind eine Folge des Krieges von 1870/71 und der auf die Einverleibung Elsaß-Lothringens in das deutsche Reich folgenden Auswanderung nach Frankreich.

Die Gleichmäßigkeit der im übrigen langsam fortschreitenden Bevölkerungszunahme wird nur zweimal durch ein rascheres Ansteigen unterbrochen: die größte Zunahme fällt in den Zeitraum 1821/26, in dem das heutige Gebiet Elsaß-Lothringens an der allgemeinen wirtschaftlichen Blüte Frankreichs nach langer schwerer Kriegszeit teilnahm, und seine Geburtenziffer die nach jedem Kriege zu beobachtende besondere Zunahme erfuhr. Eine ungewöhnlich rasche Aufwärtsbewegung ist sodann im letzten Jahrzehnt wahrzunehmen, das unter dem Einfluß der lebhaften wirtschaftlichen Entwicklung einerseits, unter dem Zurückgehen der Auswanderung nach Frankreich andererseits stand.

Die Entwicklung der Bevölkerung Elsaß-Lothringens im letzten Jahrhundert veranschaulicht folgendes Diagramm:

Die Bevölkerung Elsaß-Lothringens 1806 bis 1905.

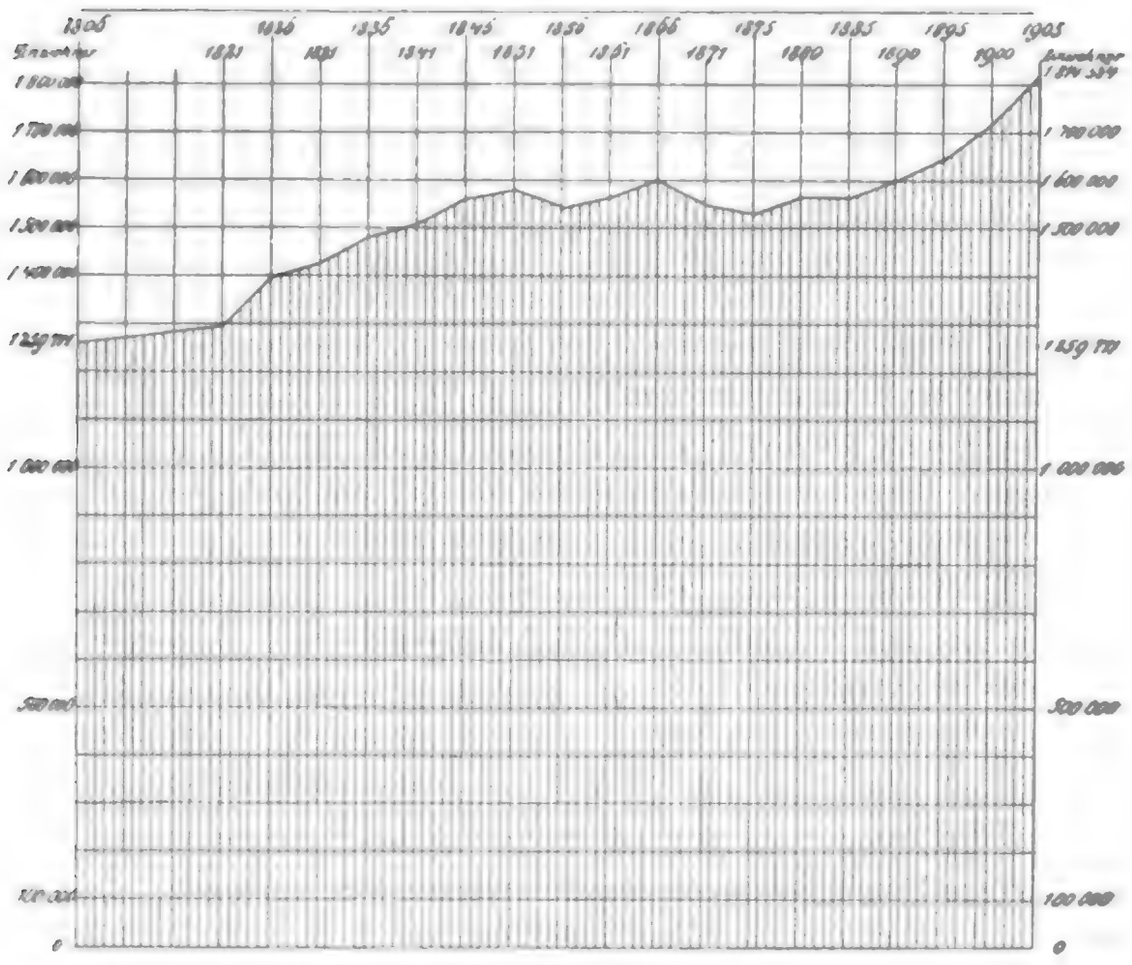

Digitized by Google

Geburtenüberschuß und Wanderungen. Die Gründe für das Wachstum der Bevölkerung eines Landes liegen einerseits in seinem Geburtenüberschuß (d. i. den alljährlich mehr Geborenen als Gestorbenen), andererseits in der Ein- und Auswanderung. Der erstere wird alljährlich zahlenmäßig festgestellt, die Ein- und Auswanderung dagegen entziehen sich der unmittelbaren statistischen Erfassung.

Bevölkerungsbewegung in Elsaß-Lothringen seit 1872.

Jahr	Mittlere Bevölkerungszahl	Eheschließungen	Geburten (einschl. Totgeburten)	Sterbefälle (einschl. Totgeburten)	Überschuß der Geburten über die Sterbefälle	Auf 1000 der mittleren Bevölkerung entfallen: Eheschließungen	Geburten	Sterbefälle	Mehr Geborene als Gestorbene
1872	1 548 900	15 719	56 437	40 834	15 603	10,2	36,4	26,4	10,1
1873	1 545 200	13 123	55 453	43 456	11 997	8,5	35,9	28,1	7,8
1874	1 540 600	12 520	56 903	43 301	13 602	8,1	36,9	28,1	8,8
1875	1 535 700	11 536	57 309	46 391	10 918	7,5	37,3	30,2	7,1
1876	1 537 200	11 082	57 700	42 413	15 287	7,2	37,5	27,6	9,9
1877	1 545 800	10 187	55 756	42 046	13 710	6,6	36,1	27,2	8,9
1878	1 554 000	9 989	54 775	40 387	14 388	6,4	35,2	26,0	9,3
1879	1 560 900	9 705	53 687	42 382	11 305	6,2	34,4	27,2	7,2
1880	1 565 700	9 826	51 888	41 609	10 279	6,3	33,1	26,6	6,6
1881	1 567 200	10 051	52 091	42 217	9 874	6,4	33,2	26,9	6,3
1882	1 566 100	10 322	51 423	41 393	10 030	6,6	32,8	26,4	6,4
1883	1 565 900	10 303	50 574	38 816	11 758	6,6	32,3	24,8	7,5
1884	1 566 700	10 543	51 550	39 335	12 215	6,7	32,8	25,1	7,8
1885	1 566 200	10 400	50 234	41 098	9 136	6,6	32,1	26,2	5,8
1886	1 569 300	10 508	50 147	39 499	10 648	6,7	31,9	25,1	6,8
1887	1 578 600	10 122	50 208	37 219	12 989	6,4	31,8	23,6	8,2
1888	1 586 800	10 326	48 828	39 934	8 894	6,5	30,8	25,2	5,6
1889	1 594 100	10 393	48 809	37 733	11 166	6,5	30,7	23,7	7,0
1890	1 601 300	10 718	47 811	39 146	8 665	6,7	29,8	24,4	5,4
1891	1 608 500	10 915	50 472	37 196	13 276	6,8	31,4	23,1	8,3
1892	1 615 900	11 001	49 104	37 860	11 244	6,8	30,4	23,4	7,0
1893	1 622 100	11 346	50 455	39 810	10 645	7,0	31,1	24,5	6,6
1894	1 628 400	11 624	49 629	39 047	10 582	7,1	30,5	24,0	6,5
1895	1 636 900	11 837	51 122	36 557	14 565	7,2	31,2	22,3	8,9
1896	1 650 700	11 946	51 994	34 230	17 764	7,2	31,5	20,7	10,8
1897	1 667 600	12 189	52 271	35 108	17 163	7,3	31,3	21,1	10,3
1898	1 682 500	12 529	51 840	38 126	13 714	7,4	30,8	22,7	8,2
1899	1 697 800	12 914	51 658	35 641	18 017	7,6	31,7	21,0	10,6
1900	1 713 600	13 034	53 338	38 184	15 154	7,6	31,1	22,3	8,8
1901	1 731 000	13 071	55 014	35 654	19 360	7,6	31,8	20,6	11,2
1902	1 751 500	12 896	54 342	35 233	19 109	7,4	31,0	20,1	10,9
1903	1 770 700	12 514	53 189	36 366	16 823	7,1	30,0	20,5	9,5
1904	1 789 100	13 413	54 227	36 700	17 527	7,5	30,3	20,5	9,8
1905	1 807 200	13 572	53 776	37 629	16 147	7,5	29,8	20,8	8,9
1906	1 825 600	13 721	53 489	35 446	18 043	7,5	29,3	19,4	9,9
1907	1 844 700	13 662	52 500	34 757	17 833	7,3	28,5	18,8	9,7

Aus der vorstehenden Übersicht ergibt sich, daß seit dem Jahre 1872 die absolute Zahl der Geburten in Elsaß-Lothringen sich nur wenig verändert hat;

Digitized by Google

die Geburtenziffer, d. i. die zur Bevölkerung in Beziehung gesetzte Geburtenzahl, ist dagegen zurückgegangen. Die Zahl der Sterbefälle hat jedoch sowohl absolut wie besonders relativ erheblich abgenommen. Würde die Sterblichkeit heute noch die gleiche sein, wie in den 70iger Jahren, so würde infolge der verminderten Geburtenziffer Elsaß-Lothringen einen natürlichen Bevölkerungszuwachs nicht mehr zu verzeichnen haben. Obwohl Elsaß-Lothringen hinsichtlich der Höhe seines Geburtenüberschusses an letzter Stelle unter allen deutschen Staaten steht, betrug doch der natürliche Bevölkerungszuwachs, an mehr Geborenen als Gestorbenen, in den letzten 10 Jahren jährlich durchschnittlich 17000 Köpfe.

Rechnet man zu dem bei der Zählung vom Jahre 1871 vorhandenen Menschenbestande die im Zeitraum 1870—1905 mehr Geborenen als Gestorbenen (den Geburtenüberschuß), so würde sich für 1905 eine Bevölkerung von 2 003 292 Menschen ergeben. In Wirklichkeit wurden gezählt

1 814 564. Mithin ergibt sich ein Fehlbetrag von

188 728 Personen, die das Land durch Wanderungen verloren hat.

Die Auswanderung allein aus Elsaß-Lothringen stellt sich natürlich weit höher als auf 188 728 Personen; um die Gesamtzahl der Ausgewanderten zu erhalten, wäre die Zahl aller im Zeitraum 1871—1905 in das Land Eingewanderten dem Wanderungsverluste zuzuzählen.

Von Zählung zu Zählung betrug dieser Wanderungsverlust

	Personen			Personen
1841—1875:	70430	bei einem	Geburtenüberschuß von	52496
1875—1885:	29656	„ „	„ „	64522
1880—1885:	55665	„ „	„ „	53350
1885—1890:	13247	„ „	„ „	52398
1890—1895:	22483	„ „	„ „	59963
1895—1900:	3468	„ „	„ „	81952

Im letzten Jahrfünft 1900—1905 hingegen zeigt sich zum ersten Male ein Wanderungsgewinn von 6211 Personen bei einem Geburtenüberschuß von 88 883 Personen.

Zum ersten Male seit der Zugehörigkeit des Landes zum Deutschen Reich hat die Volkszahl Elsaß-Lothringens im Zeitraum 1900/1905 durch die Wanderungen nicht verloren, sondern gewonnen.

Die Militärbevölkerung. Die Bevölkerungsziffer Elsaß-Lothringens wird wesentlich beeinflußt durch die große Zahl der im Lande befindlichen

Digitized by Google

Militärpersonen, die, zum weitaus größten Teil anderen deutschen Staaten angehörend, nur während ihrer Militärdienstzeit sich hier befinden. Diese z. Z. über 81 000 Mann starke Militärbevölkerung bringt in die Regelmäßigkeit der Zusammensetzung der Gesamtbevölkerung eine große Störung, welche sich namentlich bei einem Vergleiche der Bevölkerungsverhältnisse Elsaß-Lothringens mit denen anderer Länder oft sehr bemerkbar macht.

Wie groß der Anteil der Militärpersonen an der Gesamtbevölkerung in den einzelnen Staaten ist, veranschaulicht folgende Übersicht:

Staat	Von 100 Einwohnern sind aktive Militärpersonen:	Auf .... männliche Personen kommt 1 aktiver Soldat:
Preußen	1,03	48
Bayern	0,95	52
Sachsen	0,93	52
Württemberg	1,01	48
Baden	1,07	46
Elsaß-Lothringen	4,47	11
Deutsches Reich	1,10	45

Elsaß-Lothringen zählt also im Verhältnis zur Gesamtbevölkerung ungefähr 4½ mal mehr Militär als die übrigen deutschen Staaten; schon auf 11 männliche Personen kommt in Elsaß-Lothringen 1 Soldat.

Bei einer Betrachtung der Bevölkerungsverhältnisse des Landes, besonders dort, wo eine Unterscheidung nach Geschlecht, Alter, Familienstand, Gebürtigkeit vorgenommen wird, erscheint es deshalb oft angebracht, diese dem eigentlichen Volkskörper zum überwiegenden Teile nicht angehörenden Personen auszuscheiden und lediglich die Zivilbevölkerung ins Auge zu fassen. Das so gewonnene Bild leidet allerdings darunter, daß auch der elsaß-lothringische Heeresersatz unberücksichtigt bleibt, bietet aber doch eine wesentlich richtigere Grundlage besonders zu Vergleichen mit anderen Staaten.

Die Zahl der am 1. Dezember 1905 in Elsaß-Lothringen vorhandenen **aktiven Militärpersonen** betrug **81 109 = 4,47 %** der Gesamtbevölkerung.

Diese Zahl hat von Zählung zu Zählung mit einmaliger Ausnahme im Zeitraum 1895/1900 zugenommen.

Es wurden gezählt

1871:	32 244	Militärpersonen
1875:	32 784	„
1880:	38 963	„
1885:	42 610	„

Digitized by Google

1890: . . . . . 67 354 Militärpersonen
1895: . . . . . 79 405 „
1900: . . . . . 78 858 „
1905: . . . . . 81 109 „

Die Bevölkerung der Landesteile. Von der Gesamtbevölkerung Elsaß-Lothringens entfielen am 1. Dezember 1905

686 695 Personen oder 37,84% auf den Bezirk Unter-Elsaß,
512 079 „ „ 28,22% „ „ „ Ober-Elsaß,
615 790 „ „ 33,94% „ „ „ Lothringen.

Wie sich die Bevölkerung in den einzelnen Kreisen und Bezirken von Zählung zu Zählung entwickelt hat, ergibt die nachstehende Übersicht:

Die Zu- und Abnahme der Bevölkerung seit 1871.

Kreise und Bezirke / Land	Bevölkerungsstand (Gesamtbevölkerung) nach dem Ergebnis der Volkszählung von				Zu (+)- oder Ab (—)-nahme in Prozent im Zeitraum		
	1871	1895	1900	1905	1895—1900	1900—1905	1871—1905
Straßburg-Stadt	85 654	135 008	151 041	167 678	+ 11,88	+ 11,01	+ 95,76
Straßburg-Land	75 037	83 903	87 853	94 354	+ 4,70	+ 7,40	+ 25,74
Erstein	63 187	62 493	62 962	64 036	+ 0,75	+ 1,71	+ 1,34
Hagenau	73 593	76 583	78 134	80 244	+ 2,03	+ 2,70	+ 9,04
Molsheim	74 910	66 506	67 002	67 734	+ 0,74	+ 0,98	— 9,54
Schlettstadt	78 162	69 133	68 541	67 840	— 0,86	— 1,02	— 13,21
Weißenburg	62 333	56 502	56 420	56 743	— 0,15	+ 0,57	— 8,97
Zabern	87 530	87 716	87 389	88 003	— 0,37	+ 0,77	+ 0,61
Bezirk Unter-Elsaß	**600 406**	**638 024**	**659 432**	**686 695**	+ 3,36	+ 4,13	+ 14,37
Altkirch	55 603	49 889	49 893	50 067	— 0,05	+ 1,61	— 8,08
Colmar	81 046	87 538	91 428	96 584	+ 4,44	+ 5,64	+ 19,17
Gebweiler	64 181	60 556	61 344	61 686	+ 1,30	+ 0,56	— 3,89
Mülhausen	126 343	159 733	170 909	182 175	+ 7,05	+ 6,54	+ 44,19
Rappoltsweiler	67 102	60 589	61 064	60 073	+ 0,79	— 1,63	— 10,46
Thann	64 598	59 175	60 520	60 894	+ 2,27	+ 0,62	— 5,73
Bezirk Ober-Elsaß	**458 873**	**477 477**	**495 209**	**512 079**	+ 3,71	+ 3,41	+ 11,59
Metz-Stadt	51 332	59 704	58 462	60 419	— 2,08	+ 3,35	+ 17,70
Metz-Land	71 614	89 272	94 420	112 081	+ 7,63	+ 18,70	+ 56,51
Bolchen	47 735	40 252	39 583	42 585	— 1,66	+ 7,58	— 10,79
Château-Salins	52 801	48 852	46 894	46 588	— 4,01	— 0,65	— 11,77
Diedenhofen-Ost	76 591	89 737	51 416	57 289	+ 26,22	+ 11,42	+ 72,65
Diedenhofen-West			62 391	75 097		+ 20,37	
Forbach	64 141	73 875	78 095	82 157	+ 2,80	+ 8,08	+ 28,09
Saarburg	62 457	63 777	64 859	66 307	+ 1,70	+ 2,23	+ 6,16
Saargemünd	63 788	68 326	70 799	73 267	+ 3,62	+ 3,49	+ 14,86
Bezirk Lothringen	**490 459**	**524 885**	**564 829**	**615 790**	+ 7,61	+ 9,02	+ 25,53
Elsaß-Lothringen	**1 549 738**	**1 640 986**	**1 719 470**	**1 814 564**	+ 4,78	+ 5,53	+ 17,09

Digitized by Google

ELSASS-LOTHRINGEN.

Schematische Karte nach Kantonen.

Zu- und Abnahme der Bevölkerung

im Zeitraum von 1871 bis 1905.

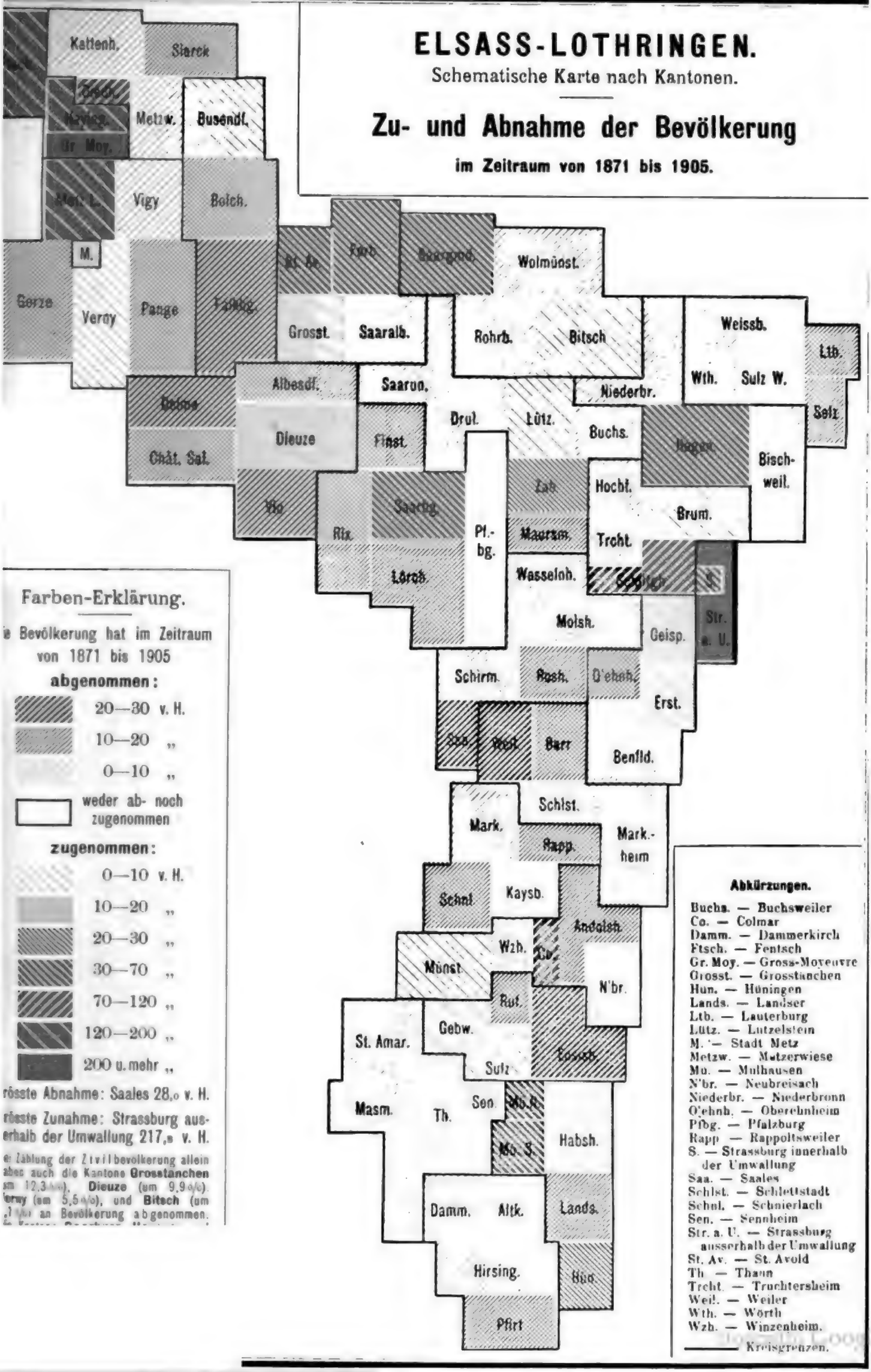

Farben-Erklärung.

Die Bevölkerung hat im Zeitraum von 1871 bis 1905

abgenommen:

- 20—30 v. H.
- 10—20 „
- 0—10 „
- weder ab- noch zugenommen

zugenommen:

- 0—10 v. H.
- 10—20 „
- 20—30 „
- 30—70 „
- 70—120 „
- 120—200 „
- 200 u. mehr „

Grösste Abnahme: Saales 28,0 v. H.

Grösste Zunahme: Strassburg ausserhalb der Umwallung 217,8 v. H.

Die Zählung der Zivilbevölkerung allein aber auch die Kantone **Grosstanchen** um 12,3 %), **Dieuze** (um 9,9 %), **Vigy** (um 5,5 %), und **Bitsch** (um 1,1 %) an Bevölkerung abgenommen.

Abkürzungen.

Buchs. — Buchsweiler
Co. — Colmar
Damm. — Dammerkirch
Ftsch. — Fentsch
Gr. Moy. — Gross-Moyeuvre
Grosst. — Grosstanchen
Hun. — Hüningen
Lands. — Landser
Ltb. — Lauterburg
Lütz. — Lutzelstein
M. — Stadt Metz
Metzw. — Metzerwiese
Mu. — Mulhausen
N'br. — Neubreisach
Niederbr. — Niederbronn
O'ehnh. — Oberehnheim
Pfbg. — Pfalzburg
Rapp — Rappoltsweiler
S. — Strassburg innerhalb der Umwallung
Saa. — Saales
Schlst. — Schlettstadt
Schnl. — Schnierlach
Sen. — Sennheim
Str. a. U. — Strassburg ausserhalb der Umwallung
St. Av. — St. Avold
Th. — Thann
Trcht. — Truchtersheim
Weil. — Weiler
Wth. — Wörth
Wzh. — Winzenheim.

——— Kreisgrenzen.

Seit dem Jahre 1871 hat die größte Zunahme unter den Kreisen erfahren der Stadtkreis Straßburg mit 95,76%, sodann der (1871 noch ungeteilte) Kreis Diedenhofen mit 72,85%. Dort ist es die Anziehungskraft der Großstadt, hier die stark entwickelte Industrie, welche die größere Ansammlung von Menschen zur Folge hatte.

Um ein genaues Bild von der Entwicklung der Bevölkerung des Landes zu gewinnen, erscheint es zweckmäßig, noch kleinere Gebietseinheiten der Betrachtung zugrunde zu legen als die Kreise, nämlich die Kantone. Denn selbst innerhalb der Kreise machen sich die verschiedensten Bevölkerungsverhältnisse nebeneinander bemerkbar. In der nebenstehenden systematischen Karte „Zu- und Abnahme der Bevölkerung" gelangt zur Darstellung, wie die Bevölkerung in den einzelnen Kantonen des Landes im Zeitraum 1871 bis 1905 zu- oder abgenommen hat. Dabei sind die Kantone, deren Bevölkerung zugenommen hat, mit roter, die, deren Bevölkerung abgenommen hat, mit blauer Farbe bezeichnet. Die größere oder geringere Zu- und Abnahme zeigt die kräftigere oder schwächere Schraffierung an.

Zieht man in Erwägung, daß in dem dargestellten Zeitraum das Land im ganzen um 17%, daß von den 3 Bezirken Unter-Elsaß um 14,4, Ober-Elsaß um 11,6 und Lothringen um 25,6% zugenommen hat, so ist das verhältnismäßig seltene Vorkommen von Stufen in roter Farbe, also von Kantonen, deren Bevölkerung zugenommen hat, sehr auffallend. Die Karte läßt ersehen, daß es hauptsächlich die Kantone mit den größeren Städten des Landes sind, welche für die Bevölkerungszunahme den Ausschlag geben, und ganz besonders die industriereiche äußerste Nordwestecke Lothringens, welche durch die Aufsaugung von Massen in- und ausländischer Arbeiter sich hinsichtlich ihrer Bevölkerungsverhältnisse als ein Gebiet mit allen Anzeichen sprunghafter wirtschaftlicher Entwicklung darstellt.

Digitized by Google

II. Dichtigkeit der Bevölkerung.

Der Flächeninhalt Elsaß-Lothringens betrug am 1. Dezember 1905

14517,7017 Quadratkilometer.

Diese Zahl hat im Laufe der Jahre wiederholt kleine Änderungen erfahren, die jedoch nicht in einer eigentlichen Zu- oder Abnahme des Gebietes ihren Grund hatten, sondern durch neue Katastervermessungen und Katasterberichtigungen, sowie Grenzregulierungen herbeigeführt wurden.

Seit 1871 wurden folgende Angaben über die Fläche Elsaß-Lothringens festgestellt:

Jahr	Fläche in qkm	Jahr	Fläche in qkm
1871:	14511,74	1890:	14507,10
1875:	14511,74	1895:	14511,26
1880:	14508,10	1900:	14513,05
1885:	14509,41	1905:	14517,70.

Fläche und Einwohnerzahl mit einander in Beziehung gebracht ergeben die Dichtigkeit der Bevölkerung. Nach der Volkszählung von 1905 kommen in Elsaß-Lothringen

125 Einwohner auf 1 qkm

(genau 124,99 Einw.). Für das Deutsche Reich im ganzen ergab sich bei der gleichen Zählung eine Dichtigkeit von 112,14 Einwohnern auf 1 qkm. Elsaß-Lothringen steht sonach über dem Reichsdurchschnitt und zwar auch dann noch, wenn die Militärpersonen ausgeschieden werden: Die Dichtigkeit der Zivilbevölkerung beträgt 119,40 Personen auf 1 qkm.

Von den Nachbarländern weisen Baden (133,45), Bayern l. d. Rheins (149,43), die Rheinprovinz (238,41), Hessen (157,26) eine größere Dichtigkeit auf; Württemberg steht mit 117,99 Personen auf 1 qkm hinter Elsaß-Lothringen zurück. In Frankreich treffen nur 71,80 Personen, in Luxemburg 83,78, in Belgien hingegen 206,05 Personen auf den qkm Fläche.

Seit dem Jahre 1885 ist ein fortgesetztes Steigen der Volksdichte in Elsaß-Lothringen zu bemerken.

Digitized by Google

Es kamen auf 1 qkm[1])

	Personen der Zivilbevölkerung	Gesamtbevölkerung
1871	104,57	106,79
1875	103,32	105,58
1880	105,22	107,98
1885	104,88	107,82
1890	105,89	110,58
1895	107,61	113,06
1900	113,04	118,48
1905	119,40	124,99

Von den 3 Bezirken des Landes ist am dichtesten bevölkert der Bezirk Ober-Elsaß, am dünnsten der Bezirk Lothringen.

Es kommen auf 1 qkm Fläche

in	Einwohner der Zivilbevölkerung	Gesamtbevölkerung
Unter-Elsaß:	138,04	143,49
Ober-Elsaß:	143,43	146,08
Lothringen:	91,54	98,90
Elsaß-Lothringen: . .	119,40	124,99

Von den Kreisen (vgl. Übersicht S. 12*) weist der Stadtkreis Metz mit 8600,94 Einwohnern auf 1 qkm die dichteste, der Kreis Château-Salins mit 47,73 Einwohnern auf 1 qkm die dünnste Bevölkerung auf.

Ein anschauliches Bild der Besiedelung des Landes gibt die umstehende schematische Karte nach Kantonen[2]): „Die Dichtigkeit der Bevölkerung". Um die Hauptstadt des Landes mit Schiltigheim als besonders dichtes Zentrum gruppiert sich ein normal besiedeltes Gebiet, das sich in den unter-elsässischen Kantonen ohne Unterbrechung fortsetzt. Im Ober-Elsaß treten Mülhausen und Colmar, sodann Gebweiler und Thann als dichtest bevölkerte Kantone, Ensisheim als auffallend dünn bevölkerter Kanton hervor. In Lothringen dehnt sich längs seiner südlichen Grenze ein weites, sehr licht gefärbtes, also dünn bevölkertes Gebiet aus, das sich gegen das Innere des Bezirkes zu fortsetzt. Die dünne Besiedelung dieses Gebiets beruht wohl zunächst

[1]) des zuletzt (1905) ermittelten Flächeninhalts.

[2]) Die größeren Städte (mit über 20000 Einw.) bei der Stufenbildung auf der Karte auszuscheiden, lag kein Grund vor, da diese mit dem darzustellenden Kanton mehr oder weniger identisch sind.

Digitized by Google

Die Bevölkerungsdichtigkeit der Kreiſe, Bezirke und des Landes.

Kreiſe und Bezirke — Land	Fläche in Quadrat-kilo-metern	Zivil-	Gesamt-	Auf den Quadratkilometer kommen Personen der			
				Zivil-	Gesamt-	Zivil-	Gesamt-
		Bevölkerung 1905		Bevölkerung 1905		Bevölkerung 1900	
Kreis Straßburg Stadt	78,[illegible]	152 270	167 678	1 944,[illegible]	2 141,[illegible]	1 741,[illegible]	1 929,[illegible]
„ Straßburg-Land	503,[illegible]	93 221	94 354	185,[illegible]	187,[illegible]	154,[illegible]	156,[illegible]
„ Erſtein	498,[illegible]	63 624	64 196	127,[illegible]	128,[illegible]	125,[illegible]	126,[illegible]
„ Hagenau	991,[illegible]	75 980	80 244	114,[illegible]	121,[illegible]	111,[illegible]	118,[illegible]
„ Molsheim	740,[illegible]	66 976	67 734	90,[illegible]	91,[illegible]	89,[illegible]	90,[illegible]
„ Schlettſtadt	635,[illegible]	67 089	67 840	105,[illegible]	106,[illegible]	103,[illegible]	107,[illegible]
„ Weißenburg	663,[illegible]	54 788	56 743	99,[illegible]	94,[illegible]	99,[illegible]	93,[illegible]
„ Zabern	1 064,[illegible]	86 734	88 096	86,[illegible]	87,[illegible]	85,[illegible]	87,[illegible]
Bezirk Unter-Elſaß	**4 786,[illegible]**	**660 641**	**686 695**	**138,[illegible]**	**143,[illegible]**	**132,[illegible]**	**137,[illegible]**
Kreis Altkirch	653,[illegible]	50 054	50 067	77,[illegible]	77,[illegible]	76,[illegible]	76,[illegible]
„ Colmar	667,[illegible]	91 552	96 584	138,[illegible]	146,[illegible]	131,[illegible]	138,[illegible]
„ Gebweiler	583,[illegible]	61 621	61 686	105,[illegible]	105,[illegible]	106,[illegible]	106,[illegible]
„ Mülhauſen	625,[illegible]	178 018	182 175	284,[illegible]	291,[illegible]	266,[illegible]	273,[illegible]
„ Rappoltsweiler	479,[illegible]	69 071	69 073	129,[illegible]	130,[illegible]	142,[illegible]	133,[illegible]
„ Thann	527,[illegible]	60 892	60 884	116,[illegible]	116,[illegible]	115,[illegible]	115,[illegible]
Bezirk Ober-Elſaß	**3 505,[illegible]**	**502 818**	**512 079**	**143,[illegible]**	**146,[illegible]**	**138,[illegible]**	**141,[illegible]**
Kreis Metz-Stadt	7,[illegible]	47 384	60 419	6 745,[illegible]	8 602,[illegible]	6 514,[illegible]	8 327,[illegible]
„ Metz-Land	1 082,[illegible]	100 262	112 081	92,[illegible]	103,[illegible]	76,[illegible]	87,[illegible]
„ Bolchen	715,[illegible]	42 579	42 585	59,[illegible]	59,[illegible]	55,[illegible]	55,[illegible]
„ Château-Salins	976,[illegible]	44 888	46 588	46,[illegible]	47,[illegible]	45,[illegible]	48,[illegible]
„ Diedenhofen-Oſt	676,[illegible]	54 180	57 289	80,[illegible]	84,[illegible]	71,[illegible]	76,[illegible]
„ Diedenhofen-Weſt	263,[illegible]	75 491	75 687	284,[illegible]	284,[illegible]	236,[illegible]	236,[illegible]
„ Forbach	701,[illegible]	74 765	82 157	106,[illegible]	117,[illegible]	97,[illegible]	108,[illegible]
„ Saarburg	1 078,[illegible]	61 452	66 967	64,[illegible]	62,[illegible]	59,[illegible]	64,[illegible]
„ Saargemünd	795,[illegible]	70 850	73 267	88,[illegible]	92,[illegible]	86,[illegible]	89,[illegible]
Bezirk Lothringen	**6 226,[illegible]**	**589 996**	**615 790**	**91,[illegible]**	**98,[illegible]**	**83,[illegible]**	**90,[illegible]**
Elſaß-Lothringen	**14 517,[illegible]**	**1 733 455**	**1 814 564**	**119,[illegible]**	**124,[illegible]**	**113,[illegible]**	**118,[illegible]**

darauf, daß es hauptſächlich landwirtſchaftlichen Großgrundbeſitz enthält, welcher der Anhäufung einer dichteren Bevölkerung immer entgegenſteht. Nach der Gewerbezählung von 1895 entfielen in dem hier hauptſächlich in Frage kommenden Kreiſe Château-Salins 24,53% der landwirtſchaftlich benutzten Fläche auf Betriebe mit mehr als 100 ha, 65% der landwirtſchaftlichen Fläche auf Betriebe über 20 ha; im Kreiſe Metz-Land entfielen ebenfalls über 60% der landwirtſchaftlichen Fläche auf Betriebe von mehr als 20 ha. Außer der landwirtſchaftlichen Betriebsweiſe bedingen auch die großen Waldbeſtände dieſes Gebietes eine niedrigere Dichteziffer. Endlich zeigt ein Vergleich mit der Karte, „Zu- und Abnahme der Bevölkerung“

Digitized by Google

ELSASS-LOTHRINGEN.

Schematische Karte nach Kantonen.

Die Dichtigkeit der Bevölkerung

(Gesamtbevölkerung)

nach der Volkszählung vom 1. Dezember 1905.

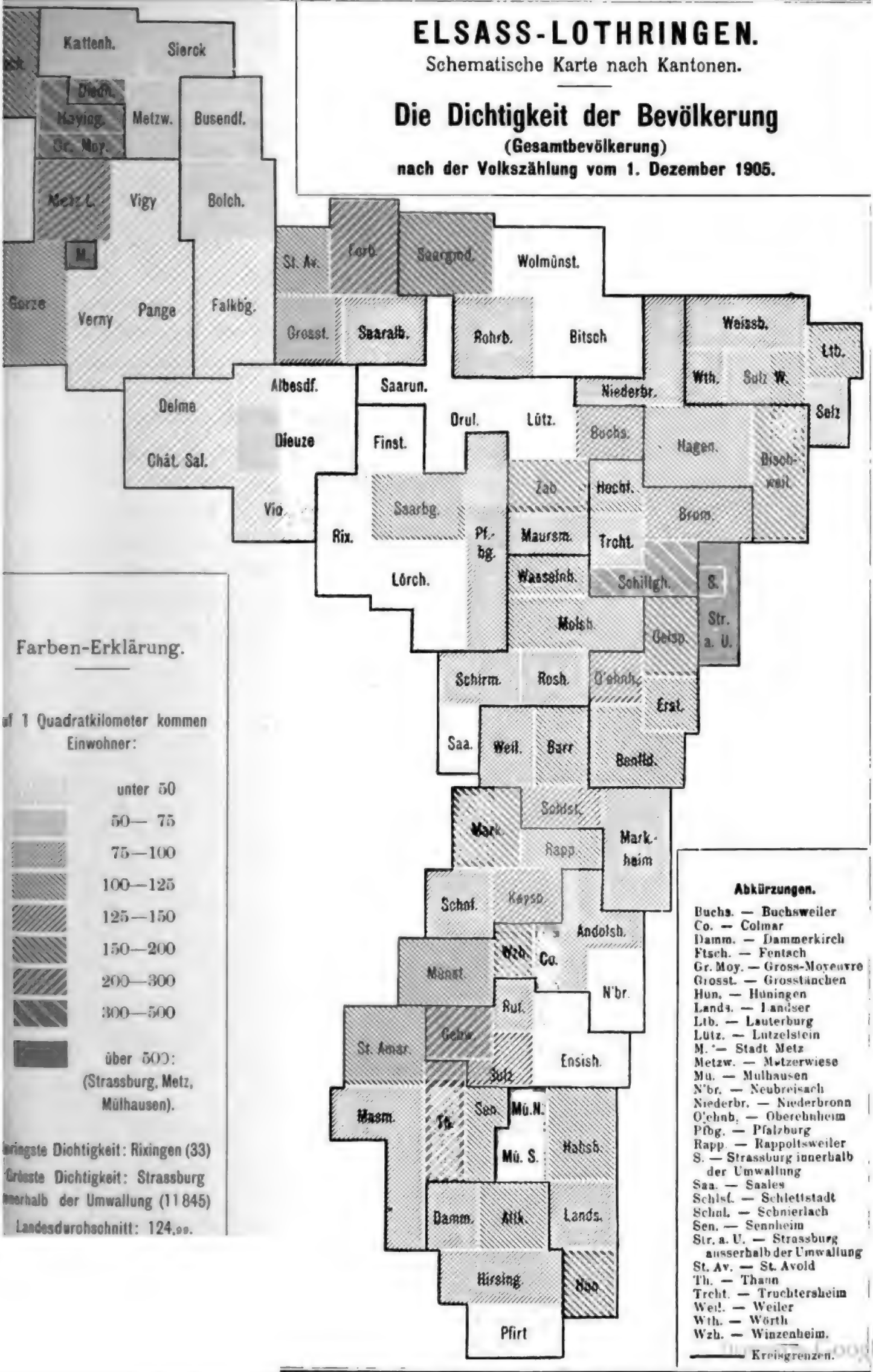

Farben-Erklärung.

auf 1 Quadratkilometer kommen Einwohner:

- unter 50
- 50— 75
- 75—100
- 100—125
- 125—150
- 150—200
- 200—300
- 300—500
- über 500: (Strassburg, Metz, Mülhausen).

Geringste Dichtigkeit: Rixingen (33)

Grösste Dichtigkeit: Strassburg innerhalb der Umwallung (11845)

Landesdurchschnitt: 124.00.

Abkürzungen.

Buchs. — Buchsweiler
Co. — Colmar
Damm. — Dammerkirch
Ftsch. — Fentsch
Gr. Moy. — Gross-Moyeuvre
Grosst. — Grosstänchen
Hun. — Hüningen
Lands. — Landser
Lb. — Lauterburg
Lütz. — Lutzelstein
M. — Stadt Metz
Metzw. — Metzerwiese
Mü. — Mülhausen
N'br. — Neubreisach
Niederbr. — Niederbronn
O'ehnh. — Oberehnheim
Pfbg. — Pfalzburg
Rapp. — Rappoltsweiler
S. — Strassburg innerhalb der Umwallung
Saa. — Saales
Schlst. — Schlettstadt
Schnl. — Schnierlach
Sen. — Sennheim
Str. a. U. — Strassburg ausserhalb der Umwallung
St. Av. — St. Avold
Th. — Thann
Trcht. — Truchtersheim
Weil. — Weiler
Wth. — Wörth
Wzh. — Winzenheim.

Kreisgrenzen.

Digitized by Google

(S. 9*), daß gerade dieſes Gebiet an Bevölkerung beſonders abgenommen hat. Aus einer Gegenüberſtellung der beiden Karten ergibt ſich übrigens ganz allgemein, daß die Kantone mit geringer Bevölkerungsdichte ſich meiſt mit jenen decken, die an Bevölkerung im Zeitraum 1871/1905 erheblich eingebüßt haben.

Aus dem ſonſt hellen Kartenbilde Lothringens heben ſich um ſo ſtärker ab die beiden dichtbeſiedelten Induſtriegebiete des Bezirkes, nämlich Forbach und Saargemünd einerſeits, und die infolge ihrer wirtſchaftlichen Beſonderheit ſtets hervortretende Nordweſtecke andererſeits.

Überall, wo in der Farbe beſonders kräftige Stellen das Kartenbild beleben, alſo dichtere Menſchenanhäufungen ſich finden, iſt die Urſache ein hohes Maß vielſeitiger wirtſchaftlicher Betätigung. Wo aber durch dieſe, beſtehe ſie nun in der induſtriellen Ausnutzung aller im Boden ruhenden Schätze, in der Entfaltung von Gewerbefleiß oder in der intenſiven landwirtſchaftlichen Bewirtſchaftung des fruchtbaren Bodens, eine hohe Dichtigkeitsziffer herbeigeführt wird, iſt ſie als ein Zeichen lebhafter Entwicklung und geſunden Fortſchrittes der einheimiſchen Volkswirtſchaft zu begrüßen.

Digitized by Google

III. Die Gemeinden nach Größenklassen. Stadt- und Landgemeinden.

Am 1. Dezember 1905 zählte Elsaß-Lothringen 1705 Gemeinden, das sind 11 mehr als bei der ersten deutschen Zählung im Jahre 1871.

Von diesen 1705 Gemeinden haben

27	Gemeinden	=	1,59 %	. . .		unter 100	Einwohner
850	„	=	49,85 „	. . .	100 bis	500	„
488	„	=	28,62 „	. . .	500 „	1000	„
207	„	=	12,14 „	. . .	1000 „	2000	„
95	„	=	5,57 „	. . .	2000 „	5000	„
26	„	=	1,53 „	. . .	5000 „	10 000	„
8	„	=	0,47 „	. . .	10 000 „	20 000	„
3	„	=	0,17 „	. . .	20 000 „	100 000	„
1	„	=	0,06 „	. . .	über	100 000	„

Mehr als die Hälfte aller Gemeinden des Landes haben demnach weniger als 500 Einwohner. Nur eine Stadt, Straßburg, hat mehr als 100 000 Einwohner und ist sonach nach dem herrschenden Sprachgebrauch eine Großstadt.

Die (12) Gemeinden mit mehr als 10 000 Einwohnern sind, der Größe nach geordnet:

Gemeinde	Einwohner	Fläche in ha
Straßburg	167 678	7 828,95
Mülhausen	94 498	1 229,19
Metz	60 419	702,47
Colmar	41 791	6 544,87
Hagenau	18 737	18 253,58
Saargemünd	14 919	1 019,57
Schiltigheim	14 310	800,04
Gebweiler	13 313	980,37
Montigny b. Metz	12 079	670,24
Markirch	12 362	4 520,11
Diedenhofen	11 948	1 662,69
Hayingen	10 068	646,24

Digitized by Google

27 Gemeinden haben eine Einwohnerzahl von weniger als 100 Personen. Es sind dies:

Gemeinde	Kreis	Einwohner	Fläche in ha
Hannocourt	Château-Salins	36	415,34
Linderchen	„	44	337,21
St. Cosman	Altkirch	50	271,12
Dam	Metz-Land	53	375,39
Neufmoulins	Saarburg	55	192,74
Maizery	Metz-Land	56	316,22
Silly-en-Saulnois	„	56	231,45
Gebesdorf	Château-Salins	61	376,25
Marsilly	Metz-Land	65	321,79
Dédeling	Château-Salins	70	190,77
Girlingen	Bolchen	70	130,46
Hallingen	„	70	236,86
Sotzeling	Château-Salins	70	360,27
Vulmont	Metz-Land	74	303,47
Lautermingen	Bolchen	75	205,63
Wöllenheim	Straßburg-Land	80	129,99
Molringen	Château-Salins	82	322,69
Neufvillage	„	82	61,15
Niederlarg	Altkirch	84	216,28
Zemmingen	Château-Salins	84	737,03
Lindre-Haute	„	85	241,21
Aboncourt	„	89	362,25
Pewingen	„	90	189,07
Holacourt	Bolchen	91	290,33
Chieulles	Metz-Land	93	261,04
Montdidier	Château-Salins	94	117,36
Rohrbach	„	98	408,08

Die den Namen der Gemeinden beigesetzten Flächenangaben lassen ersehen, daß viele dieser Gemeinden nicht bloß hinsichtlich ihrer Einwohnerzahl, sondern auch ihrer Gemarkungsfläche nach zu den kleinsten Gemeinden des Landes gehören. Durchschnittlich trifft auf 1 Gemeinde in Elsaß-Lothringen eine Fläche von 851,48 ha. Auf die Gemeinden mit unter 100 Einwohnern trifft durchschnittlich eine solche von nur 281,83 ha. Nicht eine der oben genannten kleinsten Gemeinden erreicht hinsichtlich ihrer Fläche den Landesdurchschnitt.

Digitized by Google

Die 82 Einwohner zählende Gemeinde Neufvillage ist mit 61,15 ha an Fläche die kleinste Gemeinde des Landes. Dann folgen als Gemeinden mit weniger als 100 ha Gemarkungsfläche Schirrhofen (63,26 ha), Walk (68,02 ha), St. Ruffine (70,55 ha), Irmstett (80,87 ha), Erfingen (95,85 ha).

Von den 27 kleinsten Gemeinden mit unter 100 Einwohnern liegen 24 im Bezirk Lothringen, 2 im Bezirk Ober-Elsaß, 1 im Bezirk Unter-Elsaß.

Im Bezirk Lothringen sind die Gemeinden mit kleiner Einwohnerzahl an sich überwiegend, wie folgende Übersicht ergibt:

Gemeinden	Bezirk Unter-Elsaß		Bezirk Ober-Elsaß		Bezirk Lothringen	
	absolut	in %	absolut	in %	absolut	in %
unter 100 Einwohner	1	0,18	2	0,26	24	3,16
von 100 bis unter 500 Einwohner	224	39,91	168	43,64	458	60,24
„ 500 „ „ 1 000 „	202	36,01	111	28,83	175	23,06
„ 1 000 „ „ 5 000 „	122	21,75	95	24,67	85	11,20
„ 5 000 „ „ 10 000 „	9	1,60	5	1,30	12	1,58
„ 10 000 Einwohnern und darüber	3	0,53	4	1,04	5	0,66
Zusammen	561	100,00	385	100,00	760	100,00

Über die Hälfte sämtlicher Gemeinden mit unter 500 Einwohnern liegt im Bezirk Lothringen. Fast $^2/_3$ aller Gemeinden Lothringens gehören dieser Größenklasse an.

Die folgende Übersicht läßt ersehen, wie sich die Zahl der Gemeinden in den einzelnen Größenklassen von Zählung zu Zählung verändert hat:

Größenklasse	Zahl der Gemeinden								Zu- (+) Abnahme (−)				
	1871	1875	1880	1885	1890	1895	1900	1905	1871 bis 1880	1880 bis 1890	1890 bis 1900	1900 bis 1905	1871 bis 1905
Gemeinden bis zu 500 Einw.	779	803	814	843	861	877	871	877	+ 35	+ 47	+ 10	+ 6	+ 98
von 500— 1 000 E.	502	495	535	539	510	501	503	488	— 7	— 39	— 13	— 15	— 74
„ 1 000— 2 000 E.	244	243	231	217	214	211	205	207	— 13	— 17	— 9	+ 2	— 37
„ 2 000— 5 000 E.	80	73	75	74	79	82	89	95	— 11	+ 1	+ 10	+ 6	+ 6
„ 5 000— 10 000 E.	15	15	14	19	19	22	22	26	+ 1	+ 5	+ 3	+ 4	+ 13
„ 10 000— 20 000 E.	3	3	3	4	4	4	6	8	—	+ 1	+ 2	+ 2	+ 5
„ 20 000 u. darüb.	4	4	4	4	4	4	4	4	—	—	—	—	—
	1 604	1 636	1 699	1 698	1 697	1 709	1 700	1 705	+ 5	— 2	+ 3	+ 5	+ 11

Digitized

Gegenüber der ersten Reichszählung hat die Zahl der Gemeinden mit 500—1000 Einwohnern um 74, der mit 1000—2000 Einwohnern um 37 abgenommen. Diese Gemeinden sind zum großen Teil in die niedrigere Größenklasse: unter 500 Einwohner, herabgesunken, zum Teil sind sie in die höhere Klasse emporgestiegen. Keine der i. J. 1871 noch nicht 20 000 Einwohner zählenden Gemeinden hat seit diesem Zeitpunkt die nächsthöhere Größenklasse: über 20 000 Einwohner, erreicht.

Stadt- und Landgemeinden. Als Landgemeinden werden in herkömmlicher Weise die Gemeinden mit weniger als 2000 Einwohnern bezeichnet, als Stadtgemeinden die mit 2000 und mehr Einwohnern. Wenn auch diese Einteilung den tatsächlichen Verhältnissen keineswegs immer gerecht wird, so läßt sie sich für die statistische Umgrenzung von Stadt und Land doch nicht umgehen.

Die Verteilung der Bevölkerung Elsaß-Lothringens auf die Stadt- und Landgemeinden zeigt folgende Übersicht:

1. Landgemeinden:

	Zahl der Gemeinden		Bevölkerung	
	absolut	%	absolut	%
Gemeinden mit ... Einwohnern				
weniger als 100 . . .	27	1,59	1956	0,11
100 bis unter 500 . . .	850	49,85	258 078	14,22
500 „ „ 1000 . . .	488	28,62	343 534	18,93
1000 „ „ 2000 . . .	207	12,14	281 766	15,53
ländliche Gemeinden	1572	92,20	885 334	48,79

2. Städtische Gemeinden:

Gemeinden mit ... Einwohnern			
2000 bis unter 5000 . . .	95	5,57	275 086	15,16
5000 „ „ 20 000 . . .	34	2,00	289 758	15,97
20 000 „ „ 100 000 . . .	3	0,17	196 708	10,84
100 000 und mehr	1	0,06	167 678	9,24
Städtische Gemeinden	133	7,80	929 230	51,21
Gesamtsumme	1705	100,00	1 814 564	100,00

92,2 % aller Gemeinden enthalten demnach weniger als 2000 Einwohner und nur 7,8 % 2000 und mehr Einwohner; und doch wohnen in den letzten 7,8 % rund 44 000 Personen mehr als in den ersten 92,2 %!

Digitized by Google

Etwas mehr als die Hälfte der ganzen elsaß-lothringischen Bevölkerung wohnt in städtischen Gemeinden.

Der Anteil der Gemeinden mit weniger als 2000 Einwohnern an der Bevölkerungszahl hat sich seit 1871 stetig vermindert. Die Bevölkerung dieser ländlichen Gemeinden betrug

1871 . . . 64,2 %
1875 . . . 62,9 %
1880 . . . 61,1 %
1885 . . . 59,7 %
1890 . . . 56,9 %
1895 . . . 54,8 %
1900 . . . 51,9 %
1905 . . . 48,8 % der Gesamtbevölkerung.

Wie sehr die Verteilung der Bevölkerung des Landes auf die einzelnen Größengruppen der Gemeinden sich gegenüber früher geändert hat, geht aus folgender Gegenüberstellung der Volkszählungsergebnisse von 1875 und 1905 hervor.

Von je 100 Personen der Gesamtbevölkerung waren ortsanwesend

	i. J. 1875	i. J. 1905
in Gemeinden mit unter 500 Einwohnern . . .	16,22	14,33
„ „ mit 500 bis unter 1000 „ . . .	26,53	18,93
„ „ „ 1000 „ „ 2000 „ . . .	20,57	15,53
Landbevölkerung im ganzen . . .	**63,32**	**48,79**
in Gemeinden mit 2000 bis 5000 Einw. . . .	13,52	15,16
„ „ „ 5000 „ 10 000 „ . . .	6,34	10,03
„ „ „ 10 000 „ 20 000 „ . . .	2,29	5,94
„ „ „ mehr als 20 000 „ . . .	14,53	20,08
Stadtbevölkerung im ganzen . . .	**36,68**	**51,21**

Diese Verhältniszahlen zeigen eine wesentlich andere Verteilung der Bevölkerung als vor 30 Jahren. Der Anteil der Bevölkerung der kleineren Gemeinden ist erheblich geringer, jener der größeren städtischen Gemeinden erheblich höher als im Jahre 1875. Anschaulicher zeigt uns diese Entwicklung das folgende Flächendiagramm.

Digitized by Google

Verteilung der Bevölkerung der Jahre 1875 und 1905 nach Ortsgrößenklassen.

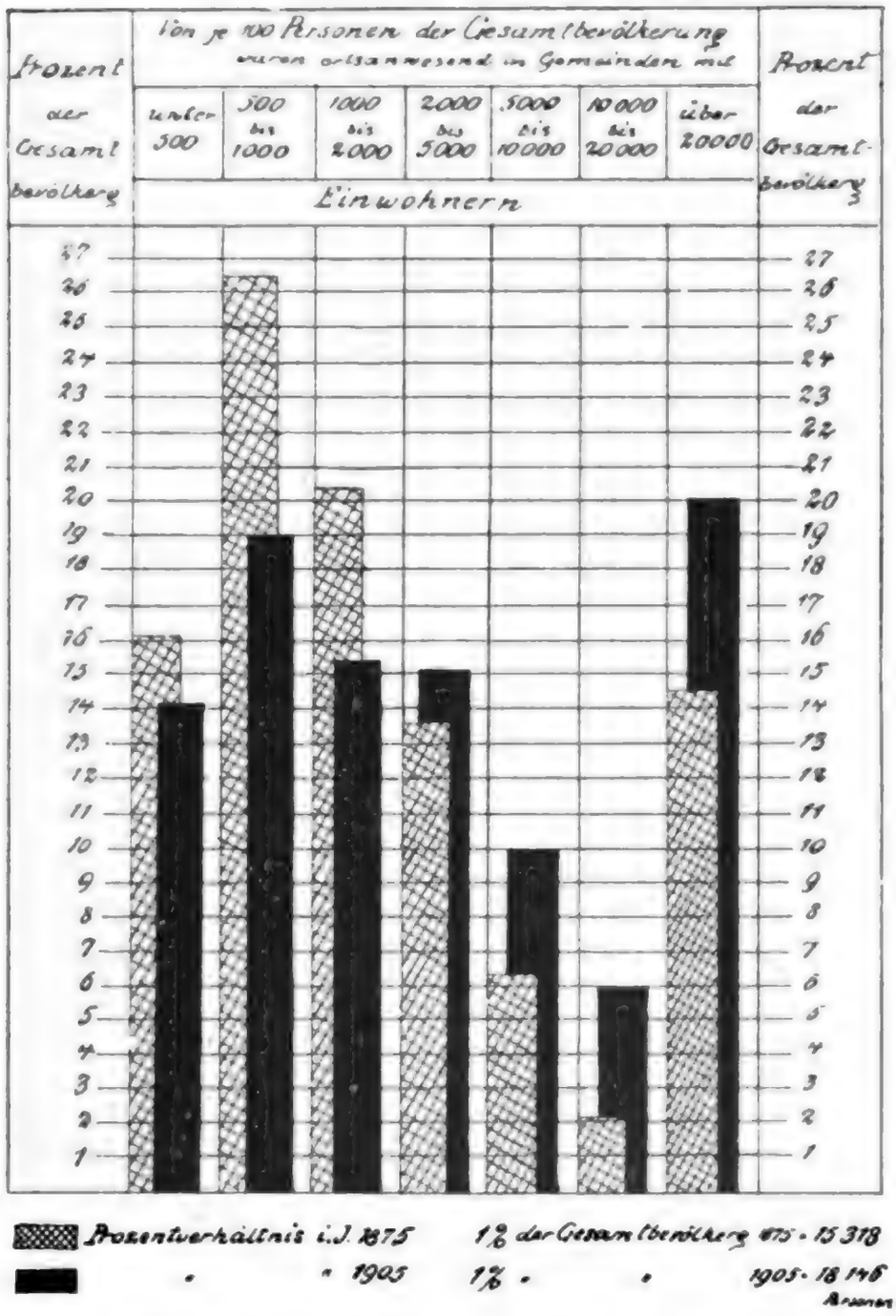

Wenn auch die Abwanderung vom Lande nach der Stadt zu der erheblichen Zunahme der ſtädtiſchen Bevölkerung mit beigetragen hat, ſo iſt doch für die Zunahme der ſtädtiſchen Gruppen von beſonderer Bedeutung die Zuwanderung von Angehörigen anderer Staaten, welche zum größeren Teil die Einwohnerzahl der Städte, weniger die des flachen Landes vermehrt haben.

Die Grenze zur Großſtadt hat ſeit dem Jahre 1871 nur eine Stadt überſchritten: Straßburg. Mülhauſen iſt in raſchem Aufſchwung dieſem Ziel nahe gerückt, ohne es noch ganz erreicht zu haben.

Die 4 Städte, welche seit 1871 mehr als 20 000 Einwohner zählen, zeigen folgende Entwicklung:

Einwohnerzahl im Jahre	Straßburg	Mülhausen	Metz	Colmar
1871:	85 654	52 892	51 332	23 311
1875:	94 306	58 463	45 856	23 990
1880:	104 471	63 629	53 131	26 106
1885:	111 987	69 759	54 072	26 537
1890:	123 500	76 892	60 186	30 399
1895:	135 608	82 986	59 794	33 146
1900:	151 041	89 118	58 462	36 844
1905:	167 678	94 498	60 419	41 791

Wenn auch in Elsaß-Lothringen die ausgeprägten Formen städtischer Massenanhäufung, wie sie zum Teil das übrige Deutschland aufweist, noch weniger bemerkbar sind, so kommt der städtischen Bevölkerung doch eine außerordentliche Bedeutung zu, die sich schon daraus ergibt, daß mehr als 1/5 der Gesamtbevölkerung, fast 1/5 der Zivilbevölkerung des Landes in nur 4 Städten: Straßburg, Mülhausen, Metz, Colmar wohnt.

Digitized by Google

IV. Die Wohnstätten und Haushaltungen.

I. Wohnstätten.

Mit der Volkszählung von 1905 war auch eine Feststellung der bewohnten und unbewohnten Wohngebäude und anderen bewohnten Baulichkeiten verbunden. Im ganzen wurden gezählt

290178 Wohnstätten;

davon waren

270484 bewohnte } Wohnhäuser
16304 unbewohnte }
3390 andere bewohnte Baulichkeiten (Schiffe, Schaubuden, Hütten, Wagen u. a.).

Auf die drei Bezirke verteilen sich diese Zahlen wie folgt:

	Unter-Elsaß	Ober-Elsaß	Lothringen
Bewohnte Wohnhäuser	104671	71279	94534
Unbewohnte Wohnhäuser	4008	3705	8591
Andere bewohnte Baulichkeiten	1130	866	1394
Wohnstätten überhaupt	109809	75850	104519

Die Zahl der unbewohnten Wohnhäuser ist eine auffallend hohe; 5,66 v. H. aller vorhandenen Wohngebäude war 1905 unbewohnt. Mehr als die Hälfte dieser unbewohnten Gebäude befindet sich in Lothringen. Durch nachträgliche Rückfrage bei einer Reihe von Gemeinden, die besonders viele unbewohnte Wohnhäuser aufwiesen, ist festgestellt worden, daß einerseits Gebäude als unbewohnte Wohnhäuser gezählt wurden, die überhaupt nicht zu Wohnzwecken dienten, andererseits aber auch, daß eine große Anzahl von Wohngebäuden durch den Wegzug der Eigentümer leer geworden sind und jetzt vielfach zur Bergung von Geräten und Feldfrüchten benutzt werden. Dazu dürfte eine nicht unbedeutende Zahl von Gebäuden kommen, die durch Baufälligkeit, Umbauten usw. im Zeitpunkt der Zählung nicht mehr bewohnbar waren.

Zur Darstellung der Zu- und Abnahme der Gebäude in einem längeren Zeitraum ist es nötig, die Zahlen für die bewohnten Wohngebäude und für die anderen bewohnten Baulichkeiten (darunter bewohnte Buden, Schiffe,

Digitized by Google

Wagen) zusammen den Zahlen für die unbewohnten Wohnhäuser gegenüberzustellen, da die ersten beiden Arten von Wohnstätten bei den Zählungen vor 1890 nicht ausgeschieden wurden. Danach ergibt sich folgende Übersicht:

	Bewohnte Wohnstätten				Unbewohnte Wohnhäuser			
	Unt.-Els.	Ob.-Els.	Lothringen	Els.-Lothr.	Unt.-Els.	Ob.-Els.	Lothringen	Els.-Lothr.
1875	99 137	67 302	93 366	259 805	2 092	1 509	3 995	7 596
1880	99 084	67 709	91 897	258 690	2 993	1 921	5 378	10 292
1885	98 733	67 768	90 504	257 005	3 560	2 836	6 826	13 222
1890	98 801	68 508	89 938	257 247	4 125	3 165	7 622	14 912
1895	100 143	69 123	89 921	259 187	3 950	3 445	7 810	15 205
1900	102 472	70 589	92 566	265 627	3 959	3 448	8 390	15 797
1905	105 801	72 145	95 928	273 874	4 008	3 705	8 591	16 304

Während in den Volkszählungsperioden 1875/80 und 1880/85 die bewohnten Wohnstätten in Elsaß-Lothringen abnahmen, zeigt sich seit dem Jahre 1885 wieder eine leichte Aufwärtsbewegung. Auffallend ist die starke Zunahme der unbewohnten Wohnhäuser von Zählung zu Zählung; im Bezirk Lothringen sind diese von rund 4000 im Jahre 1875 auf rund 8600 im Jahre 1905 gestiegen.

Bei einer Gliederung der Wohnhäuser nach solchen in städtischen und in ländlichen Gemeinden entfallen auf

	Städtische Gemeinden		Ländliche Gemeinden	
	bewohnte Wohnstätten	unbewohnte Wohnstätten	bewohnte Wohnstätten	unbewohnte Wohnstätten
1875 . . .	63 213	1 087	196 321	6 509
1890 . . .	69 712	1 863	185 731	13 049
1905 . . .	92 510	2 634	177 974	13 670
+ Zunahme / − Abnahme 1875/1905	+29 297	+1 547	−18 347	+7 161

In den städtischen Gemeinden haben die bewohnten wie die unbewohnten Wohnhäuser an Zahl zugenommen. In den ländlichen Gemeinden ist die Zahl der bewohnten Wohnhäuser zurückgegangen, die der unbewohnten dagegen hat zugenommen.

II. Haushaltungen.

Bei der Zählung von 1905 wurden wie bei früheren Zählungen unterschieden: Familienhaushaltungen, das sind die zu einer wohn-

Digitized by Google

und hauswirtschaftlichen Gemeinschaft vereinigten Personen; sodann Einzelhaushaltungen, das sind einzellebende Personen, die eine besondere Wohnung innehaben und eigene Hauswirtschaft führen (also nicht Zimmerabmieter ohne eigene Hauswirtschaft, Schlafgänger), und endlich Anstaltshaushaltungen. Im ganzen wurden gezählt

407 305 Haushaltungen mit 1 814 564 Personen.

Auf 1 Haushaltung treffen somit durchschnittlich 4,46 Personen.

Nach den drei Arten von Haushaltungen unterschieden wurden ermittelt:

Haushaltungen	Zahl	%	Personen	%	Auf 1 Haushaltung kommen Personen
Einzeln Lebende . . .	37 015	9,1	37 015	2,0	1
Familienhaushaltungen	368 638	90,5	1 658 687	91,4	4,50
Anstalten	1 652	0,4	118 862	6,6	71,95
Im ganzen . .	**407 305**	**100,0**	**1 814 564**	**100,0**	**4,46**

Von den in Einzelhaushaltungen lebenden Personen waren 12 846 oder 34,7% männlichen, 24 169 oder 65,3% weiblichen Geschlechts.

Ein Vergleich mit den Ergebnissen der früheren Zählungen läßt erkennen, daß die Zahl der Familienhaushaltungen, die bis zum Jahre 1885 von Zählung zu Zählung zurückgegangen war, während die Einzelhaushaltungen an Zahl zunahmen, seither eine ständige Zunahme erfahren hat. Auffallend unregelmäßig ist bei den einzelnen Zählungen die Zahl der Anstalten, die aber auf die verschiedene Auffassung des Begriffs „Anstalt" bei den jeweiligen Zählungen und die sonstigen Schwierigkeiten gerade dieses Teils der Erhebung zurückzuführen ist.

	Familienhaushaltungen		Einzeln Lebende		Anstalten		Im Ganzen	
	absolut	%	absolut	%	absolut	%	absolut	%
1871	328 181	91,9	28 294	7,9	618	0,2	357 093	100
1875	327 216	90,2	35 227	9,7	419	0,1	362 862	100
1880	325 008	89,9	35 423	9,8	1 029	0,3	361 460	100
1885	322 623	89,6	36 266	10,1	955	0,3	359 844	100
1890	326 497	89,3	37 641	10,3	1 580	0,4	365 718	100
1895	333 770	89,6	36 555	9,8	2 124	0,6	372 449	100
1900	345 872	89,8	36 494	9,5	2 611	0,7	384 477	100
1905	368 638	90,5	37 015	9,1	1 652	0,4	407 305	100

Digitized by Google

Nach der Zahl ihrer Mitglieder gliedern sich die Familienhaushaltungen wie folgt:

Familienhaushaltungen	Zahl absolut	in %	Personen absolut	in %
Mit 2 Personen . . .	70 320	19,1	140 640	8,5
„ 3 „ . . .	72 307	19,6	216 921	13,1
„ 4 „ . . .	68 706	18,6	274 824	16,5
„ 5 „ . . .	55 777	15,1	278 885	16,8
„ 6 „ . . .	40 341	11,0	242 046	14,6
„ 7 u. 8 „ . . .	42 263	11,5	311 716	18,8
„ 9 u. 10 „ . . .	13 798	3,7	129 013	7,8
„ 11 u. mehr „ . .	5 126	1,4	64 642	3,9
Im ganzen . .	**368 638**	**100,0**	**1 658 687**	**100,0**

Der Zahl nach fallen also die Haushaltungen mit 2 und 3 Mitgliedern, der Zahl der Mitglieder nach diejenigen mit 4 und 5 Personen am stärksten ins Gewicht. Die 6. Gruppe (7 und 8 Personen) zählt zwar die meisten Personen, ist aber als Doppelgruppe mit den einfachen Gruppen nicht vergleichbar.

Über die Zusammensetzung der Haushaltungen nach der Art ihrer Mitglieder gibt nachstehende Übersicht Aufschluß:

Familienhaushaltungen	Familienangehörige		Dienstboten (für häusl. Dienste)		Andere Personen	
	absolut	%	absolut	%	absolut	%
Mit 2 Personen	135 400	96,3	2 919	2,1	2 321	1,6
„ 3 „	206 242	95,1	3 999	1,8	6 680	3,1
„ 4 „	260 281	94,7	4 816	1,8	9 727	3,5
„ 5 „	262 690	94,2	4 861	1,7	11 334	4,1
„ 6 „	225 802	93,3	4 344	1,8	11 900	4,9
„ 7 u. 8 „	287 277	92,2	5 485	1,7	18 954	6,1
„ 9 u. 10 „	114 379	88,7	2 315	1,8	12 319	9,5
„ 11 u. mehr „	43 886	67,9	1 496	2,3	19 260	29,8
Im ganzen . .	**1 535 957**	92,6	**30 235**	1,8	**92 495**	5,6

Auch hier wird die allgemeine Erfahrung bestätigt, daß mit der zunehmenden Größe der Haushaltungen der Anteil der Familienangehörigen

Digitized by Google

an der Gesamtzahl der Mitglieder sinkt, während derjenige der anderen Personen steigt. Der Anteil der Dienstboten ist in allen Gruppen ungefähr derselbe, nur die erste und letzte Gruppe zeigen eine etwas über dem Durchschnitt stehende Ziffer. Die Durchschnittszahl der Dienstboten ist übrigens in Elsaß-Lothringen erheblich kleiner als die für das gesamte Reich ermittelte. Während in Elsaß-Lothringen auf 1000 Haushaltungsangehörige 18 Dienstboten für häusliche Dienste entfallen, wurden im Reich 25 auf 1000 ermittelt.

Dienstboten und Fremde in den Familienhaushaltungen.

Haushaltungen mit	Unter-Elsaß				Ober-Elsaß			
	Dienstboten für häusliche Dienste	fremde, in der Familie lebende Personen	Auf 100 Haushaltungen kommen		Dienstboten für häusliche Dienste	fremde, in der Familie lebende Personen	Auf 100 Haushaltungen kommen	
			Dienstboten	fremde, in der Familie lebende Personen			Dienstboten	fremde, in der Familie lebende Personen
2 Personen .	1 139	763	4,23	2,83	789	778	3,95	3,89
3 „	1 849	2 453	6,48	8,59	1 135	2 213	5,54	10,79
4 „	2 235	3 606	8,16	13,16	1 306	3 031	6,62	15,37
5 „	2 381	4 153	10,68	18,63	1 255	3 436	7,65	20,93
6 „	1 967	4 041	12,42	25,51	1 185	3 622	9,78	29,72
7 u. 8 „	2 335	5 724	14,85	36,40	1 512	5 115	11,87	40,16
9 u. 10 „	977	3 073	20,59	64,75	615	2 589	15,44	65,00
11 u. mehr „	506	3 134	37,45	231,98	391	2 295	34,64	186,28
überhaupt . .	13 389	26 947	9,87	18,87	8 188	23 079	7,67	21,62

Haushaltungen mit	Lothringen				Elsaß-Lothringen			
2 Personen .	891	780	4,23	3,33	2 919	2 321	4,18	3,30
3 „	1 015	2 014	4,30	8,66	3 999	6 680	5,53	9,24
4 „	1 275	3 090	5,91	14,31	4 816	9 727	7,01	14,16
5 „	1 225	3 745	7,18	21,94	4 861	11 334	8,73	20,23
6 „	1 192	4 237	9,68	34,40	4 344	11 900	10,77	29,50
7 u. 8 „	1 638	8 115	11,87	58,80	5 485	18 954	12,98	44,85
9 u. 10 „	723	6 657	14,26	131,33	2 315	12 319	16,78	89,28
11 u. mehr „	599	13 831	23,58	543,38	1 496	19 260	29,18	375,73
überhaupt . .	8 658	42 469	7,27	35,67	30 235	92 495	8,20	25,09

Digitized by Google

Die Häufigkeit der Dienſtboten und anderen Perſonen in den einzelnen Gruppen der Familienhaushaltungen iſt in den Bezirken nicht unerheblich verſchieden. Im Bezirk Unter-Elſaß befinden ſich verhältnismäßig die meiſten Dienſtboten; auf 100 Haushaltungen entfallen hier 9 (genau 9,37) Dienſtboten für häusliche Dienſte. Im Bezirk Lothringen befinden ſich die meiſten (familien-) fremden Perſonen. Beſonders die Gruppen der großen und größten Haushaltungen weiſen beträchtliche Unterſchiede auf, wie aus der umſtehenden Überſicht hervorgeht.

Einzelne Kreiſe, beſonders der Kreis Diedenhofen-Weſt, zeichnen ſich durch die hohe Zahl an großen Familienhaushaltungen beſonders aus (vgl. die Überſicht unten). Die hier auf engem Raum zuſammengedrängten Scharen von meiſt ledigen Induſtrie- und Grubenarbeitern finden, in der Regel mehrere zuſammen, in den Haushaltungen dieſes Bezirkes ihre Unterkunft als Koſt- und Schlafgänger.

Im Kreiſe Diedenhofen-Weſt beträgt die Zahl der Familienfremden in den großen Haushaltungen 1/4 bis 1/3, in den größten ſogar über die Hälfte aller Haushaltungsmitglieder:

Haushaltungen mit	Zahl	Perſonen	Familien-Mitglieder		Dienſtboten für häusliche Dienſte		Andere Perſonen	
			abſolut	%	abſolut	%	abſolut	%
9 Perſonen	450	4 320	3 164	73,24	50	1,16	1 106	25,60
10 „	307	3 070	1 900	61,89	34	1,11	1 136	37,—
11 und mehr „	754	10 214	4 173	40,86	70	0,68	5 971	58,46

Digitized by Google

Die Haushaltungen in den Kreisen und Bezirken.

Kreise und Bezirke — Land	Zahl der Anstalten (ohne die darin befindlichen Haushaltungen)	Haushaltungen einzeln lebender Personen	Haushaltungen mit mehr als 2 Personen	Unter den Haushaltungen mit mehr als 2 Personen befinden sich solche mit							
				2	3	4	5	6	7 u. 8	9 u. 10	11 u. mehr
				Personen							
Straßburg-Stadt	198	3 084	33 589	6 777	7 562	6 623	4 904	3 387	3 034	866	337
Straßburg-Land	46	1 519	19 729	3 447	3 787	3 758	3 037	2 325	2 444	728	203
Erstein	40	1 283	13 736	2 476	2 619	2 665	2 250	1 587	1 581	439	119
Hagenau	72	1 525	15 752	2 746	3 021	2 914	2 497	1 798	1 912	664	200
Molsheim	59	1 757	14 791	2 902	2 957	2 915	2 284	1 657	1 548	424	104
Schlettstadt	56	1 846	14 640	2 912	2 884	2 726	2 204	1 656	1 576	482	110
Weißenburg	33	1 264	11 816	2 136	2 209	2 234	1 933	1 296	1 445	454	109
Zabern	52	1 848	18 793	3 532	3 511	3 559	3 013	2 133	2 187	689	169
Unter-Elsaß	**556**	**14 126**	**142 887**	**26 928**	**28 550**	**27 394**	**22 302**	**15 889**	**15 727**	**4 746**	**1 351**
Altkirch	31	806	10 380	1 636	1 801	1 846	1 700	1 341	1 448	470	138
Colmar	79	1 928	19 483	3 755	3 781	3 536	3 004	2 155	2 346	688	218
Gebweiler	47	1 194	12 927	2 409	2 395	2 346	2 058	1 542	1 559	483	144
Mülhausen	117	3 412	38 504	7 529	7 584	7 331	5 765	4 322	4 253	1 308	412
Rappoltsweiler	57	1 689	12 869	2 558	2 620	2 387	1 893	1 330	1 453	488	140
Thann	46	934	12 583	2 096	2 320	2 277	1 984	1 495	1 685	546	180
Ober-Elsaß	**377**	**10 013**	**106 746**	**19 983**	**20 501**	**19 723**	**16 404**	**12 185**	**12 786**	**3 983**	**1 232**
Metz-Stadt	121	1 386	10 112	2 368	2 266	1 863	1 370	839	919	2[illegible]9	198
Metz-Land	142	2 566	21 901	4 840	4 694	4 084	2 978	2 088	2 033	743	441
Bolchen	30	1 245	8 955	1 828	1 697	1 562	1 308	938	1 049	389	193
Château-Salins	55	1 843	10 258	2 718	2 189	1 934	1 351	899	850	258	98
Diedenhofen Ost	79	1 043	11 387	2 090	2 156	2 144	1 753	1 300	1 322	446	176
Diedenhofen West	74	772	14 062	2 105	2 568	2 500	2 053	1 469	1 826	787	754
Forbach	77	1 488	15 521	2 757	2 805	2 770	2 281	1 739	2 134	819	216
Saarburg	74	1 378	12 902	2 503	2 424	2 345	1 859	1 386	1 621	564	200
Saargemünd	67	1 135	13 957	2 200	2 457	2 387	2 118	1 698	2 047	783	267
Lothringen	**719**	**12 856**	**119 055**	**23 409**	**23 256**	**21 589**	**17 071**	**12 817**	**13 801**	**5 069**	**1 543**
Elsaß-Lothringen	**1652**	**87 015**	**368 688**	**70 320**	**72 807**	**68 706**	**55 777**	**40 841**	**42 268**	**13 798**	**5 126**

Digitized by Google

V. Die Bevölkerung nach dem Geschlecht.

Von der Gesamtbevölkerung Elsaß-Lothringens sind

935 807 oder 51,57 % männlichen,
878 757 oder 48,43 % weiblichen

Geschlechts. Es ist demnach ein Überschuß von 57 050 männlichen Personen vorhanden.

Auf 100 männliche Personen der Gesamtbevölkerung kommen 93,9 weibliche.

Dieser hohe Männerüberschuß ist um so auffallender, als fast alle übrigen europäischen Staaten in ihrer Bevölkerung einen Frauenüberschuß aufweisen. Für das deutsche Reich im ganzen berechnen sich auf 100 männliche Personen 102,9 weibliche, ein ganz geringer Männerüberschuß findet sich nur noch im Großherzogtum Oldenburg und der freien Hansestadt Bremen.

Die Ursache des auffallend hohen Männerüberschusses in Elsaß-Lothringen ist die bereits erwähnte besonders große Anzahl von aktiven Militärpersonen im Lande. Schließt man die Militärpersonen aus, so findet sich tatsächlich auch in Elsaß-Lothringen ein Frauenüberschuß. Es bleiben dann 854 698 männliche (Zivil-) Personen, die den 878 757 weiblichen Personen gegenüberstehen.

Auf 100 männliche Personen der Zivilbevölkerung kommen 102,82 weibliche Personen.

Dieser Frauenüberschuß ist allerdings noch immer geringer als der in anderen Ländern bei Ausschluß der Militärpersonen sich berechnende Frauenüberschuß; so kommen im deutschen Reich überhaupt auf 100 männliche Zivilpersonen 105,23 weibliche Personen.

Das männliche Geschlecht ist also, auch abgesehen von der Militärbevölkerung, in Elsaß-Lothringen stärker vertreten als in anderen Ländern. Diese eigenartige Verteilung der Geschlechter ist um so bemerkenswerter, als sie sich von Zählung zu Zählung aus dem früher gerade umgekehrten Verhältnis, nämlich einem stärkeren Überwiegen des weiblichen Geschlechts, entwickelt hat.

Digitized by Google

Es kamen nämlich auf 100 männliche Personen weibliche

	mit Einschluß des aktiven Militärs	mit Ausschluß des aktiven Militärs
1871:	103,88	108,46
1875:	**105**,84	**110**,51
1880:	103,43	108,96
1885:	102,83	108,84
1890:	98,95	107,97
1895:	96,96	107,17
1900:	95,30	104,67
1905:	**93**,90	**102**,82

Bei der Zählung von 1875 war der Überschuß des weiblichen Geschlechts am stärksten. Als Ursache des früheren großen Frauenüberschusses ist jedenfalls die starke Auswanderung besonders der männlichen Personen nach Frankreich anzusehen. Diese Auswanderung hat nach 1875 von Zählung zu Zählung abgenommen, gleichzeitig hat der außerordentliche Aufschwung jener Gewerbezweige im Lande begonnen, die wie der Bergbau und die Eisenindustrie besonders männliche Arbeitskräfte erfordern, und daher an Stelle der bisherigen Abwanderung männlicher Personen eine starke Zuwanderung männlicher Arbeitskräfte veranlaßten.

Ein Blick auf die umstehende schematische Karte „Gliederung der Zivilbevölkerung nach dem Geschlecht" bestätigt diese Annahme. Das mächtig sich entwickelnde Industriegebiet im nordwestlichen Lothringen fällt durch seine den Männerüberschuß andeutende Färbung sofort in die Augen; die Verteilung der Farben in dem Kartenbilde zeigt klar, daß nur durch die besonderen Verhältnisse dieses Gebietes die im Vergleich zu anderen Ländern ungewöhnlich hohe Männerzahl hervorgerufen sein kann.

Tatsächlich ist es auch nur der Bezirk Lothringen, der von den gewöhnlichen abweichende Ziffern aufweist. Auf 100 Männer der Zivilbevölkerung kamen nämlich Frauen:

	1875	1905
in Unter-Elsaß:	111,93	106,76
„ Ober-Elsaß:	109,99	105,93
„ Lothringen:	109,24	**95**,87
in Elsaß-Lothringen:	110,51	102,82

An Stelle des im Jahre 1875 sehr hohen Frauenüberschusses (109 Frauen auf 100 Männer) hat Lothringen demnach jetzt einen starken Männerüberschuß (95,87 Frauen auf 100 Männer). In den beiden anderen Bezirken hat sich die Verteilung der Geschlechter nur wenig geändert.

Digitized by Google

Ein starkes Überwiegen der weiblichen Bevölkerung läßt die Karte zunächst in den Kantonen mit größeren Städten: Straßburg, Mülhausen, Metz, Colmar ersehen; besonders der erhöhte Bedarf an weiblichem Dienst- und Arbeitspersonal führt in allen größeren Städten zu einem bedeutenden Frauenüberschuß. Das Vorherrschen gewisser Gewerbezweige, wie der Textilindustrie, die besonders weiblichen Arbeitskräften Beschäftigung bieten, ist die Ursache des Frauenüberschusses in anderen Kantonen (bes. Schirmeck, Gebweiler, St. Amarin, Masmünster). Endlich kommt in Betracht, daß aus manchen Gegenden eine Abwanderung der männlichen Personen in jene von der Industrie bevorzugteren Gebiete erfolgt, in denen bei größerer Nachfrage nach männlichen Arbeitskräften auch besserer Verdienst gewährt wird; ein Vergleich der vorliegenden Karte mit der (Seite 9* befindlichen) Karte „Zu- und Abnahme der Bevölkerung" läßt denn auch deutlich ersehen, daß in vielen Kantonen, in denen das weibliche Geschlecht an Zahl besonders überwiegt, auch die Bevölkerungsziffer zurückgegangen ist.

Daß auch einzelne Besonderheiten das Kartenbild mitunter beeinflussen, geht unter anderem daraus hervor, daß der Kanton Ensisheim seinen Männerüberschuß dem dort befindlichen Männerzuchthaus verdankt, ohne dessen Insassen er zu den Kantonen mit einem Frauenüberschuß zu rechnen wäre.

Die Verteilung der Geschlechter in den städtischen und ländlichen Gemeinden ist in folgender Übersicht dargelegt:

	Männer der		Frauen	Auf 100 Männer der	
	Gesamt- Bevölkerung	Zivil- Bevölkerung		Gesamt- Bevölkerung kommen Frauen	Zivil-
Städte von mehr als 20 000 Einw.	190 529	154 414	173 857	91,25	112,59
„ „ 2000—20 000 „	302 574	263 272	262 270	86,68	99,62
Städte überhaupt	493 103	417 686	436 127	88,45	104,42
Ländliche Gemeinden	442 704	437 012	442 630	99,98	101,29
Zusammen	935 807	854 698	878 757	93,90	102,82

In den ländlichen Gemeinden kommen, sowohl bei der Zivil- wie bei der Gesamtbevölkerung, die beiden Geschlechter sich der Zahl nach annähernd gleich. In den städtischen Gemeinden jedoch ergibt sich, mit Rücksicht auf die hauptsächlich darin befindliche Militärbevölkerung, ein besonders hoher Männerüberschuß bei der Gesamtbevölkerung, dagegen — infolge der größeren Zahl der weiblichen Arbeitskräfte und Dienstboten — ein höherer Frauenüberschuß bei der Zivilbevölkerung.

Digitized by Google

ELSASS-LOTHRINGEN.

Schematische Karte nach Kantonen.

Gliederung der Zivilbevölkerung nach dem Geschlecht

am 1. Dezember 1905.

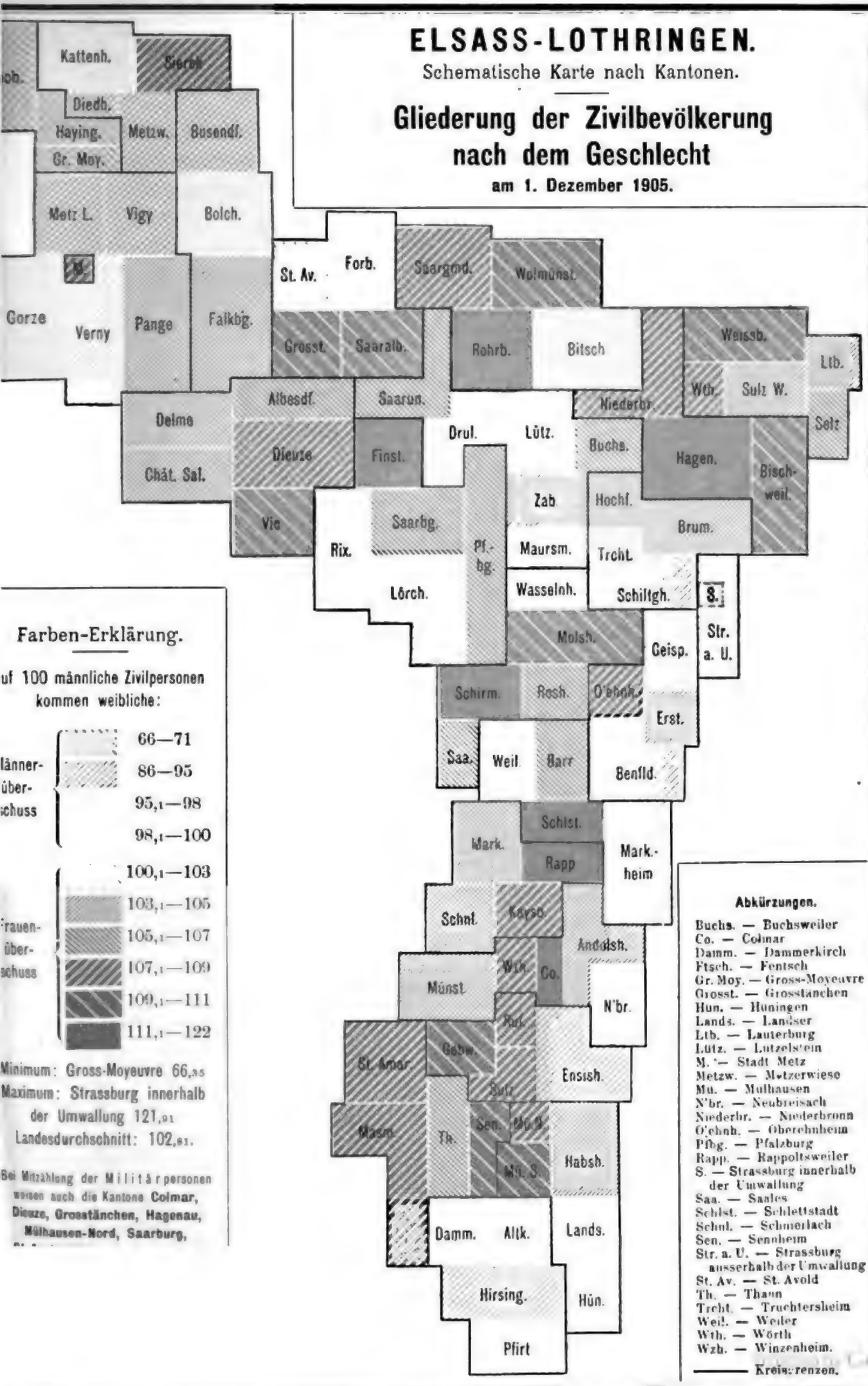

Farben-Erklärung.

Auf 100 männliche Zivilpersonen kommen weibliche:

Männer-Überschuss:
- 66—71
- 86—95
- 95,1—98
- 98,1—100

Frauen-Überschuss:
- 100,1—103
- 103,1—105
- 105,1—107
- 107,1—109
- 109,1—111
- 111,1—122

Minimum: Gross-Moyeuvre 66,35
Maximum: Strassburg innerhalb der Umwallung 121,91
Landesdurchschnitt: 102,81.

Bei Mitzählung der Militärpersonen weisen auch die Kantone **Colmar, Dieuze, Grosstänchen, Hagenau, Mülhausen-Nord, Saarburg,**

Abkürzungen.

Buchs. — Buchsweiler
Co. — Colmar
Damm. — Dammerkirch
Ftsch. — Fentsch
Gr. Moy. — Gross-Moyeuvre
Grosst. — Grosstänchen
Hun. — Hüningen
Lands. — Landser
Ltb. — Lauterburg
Lütz. — Lutzelstein
M. — Stadt Metz
Metzw. — Metzerwiese
Mu. — Mulhausen
N'br. — Neubreisach
Niederbr. — Niederbronn
O'ehnh. — Oberehnheim
Pfbg. — Pfalzburg
Rapp. — Rappoltsweiler
S. — Strassburg innerhalb der Umwallung
Saa. — Saales
Schlst. — Schlettstadt
Schnl. — Schnierlach
Sen. — Sennheim
Str. a. U. — Strassburg ausserhalb der Umwallung
St. Av. — St. Avold
Th. — Thann
Trcht. — Truchtersheim
Weil. — Weiler
Wth. — Wörth
Wzh. — Winzenheim.

——— Kreisgrenzen.

Die Zivilbevölkerung und die Gesamtbevölkerung nach dem Geschlecht.

Kreise und Bezirke · Land	Ortsanwesende Bevölkerung					Auf 100 männliche Personen der	
	männlich		weiblich	zusammen		Zivilbevölkerung	Gesamtbevölkerung
	Zivil	Militär		Zivilbevölkerung	Gesamtbevölkerung	kommen weibliche Personen	
Straßburg-Stadt	70 982	15 408	81 288	152 270	167 678	114,52	94,09
Straßburg-Land	46 461	1 133	46 760	93 221	94 354	100,64	98,23
Erstein	31 672	412	31 952	63 624	64 036	100,89	99,36
Hagenau	36 115	4 255	39 874	75 989	80 244	110,41	98,77
Molsheim	32 317	758	34 659	66 976	67 734	107,25	104,79
Schlettstadt	32 854	801	34 185	67 039	67 840	104,05	101,87
Weißenburg	26 539	1 955	28 258	54 788	56 743	106,51	99,30
Zabern	42 586	1 332	44 148	86 734	88 066	103,67	100,38
Bezirk Unter-Elsaß	**319 517**	**26 054**	**341 124**	**660 641**	**686 695**	**106,78**	**98,71**
Altkirch	25 662	8	25 002	50 664	50 667	97,43	97,43
Colmar	44 240	5 032	47 312	91 552	96 584	106,94	96,02
Gebweiler	29 861	85	31 760	61 621	61 686	106,36	106,13
Mülhausen	86 200	4 157	91 818	178 018	182 175	106,52	101,62
Rappoltsweiler	28 889	2	31 191	60 071	60 073	108,00	107,49
Thann	29 324	2	31 568	60 892	60 894	107,65	107,65
Bezirk Ober-Elsaß	**244 167**	**9 261**	**258 651**	**502 818**	**512 079**	**105,93**	**102,66**
Metz-Stadt	22 765	13 035	24 619	47 384	60 419	108,14	68,77
Metz-Land	52 509	11 819	47 753	100 262	112 081	90,94	74,23
Bolchen	21 538	6	21 041	42 579	42 585	97,69	97,68
Château-Salins	21 320	2 700	22 568	43 888	46 588	105,85	93,95
Diedenhofen-Ost	27 959	3 109	26 221	54 180	57 289	93,78	84,43
Diedenhofen-West	44 349	1	30 747	75 096	75 097	69,33	69,33
Forbach	36 828	7 392	37 937	74 765	82 157	103,01	85,79
Saarburg	29 829	4 855	31 623	61 452	66 307	106,07	91,15
Saargemünd	33 917	2 877	36 473	70 390	73 267	107,54	99,13
Bezirk Lothringen	**291 014**	**45 794**	**278 982**	**569 996**	**615 790**	**95,87**	**82,83**
Elsaß-Lothringen							
1905	**854 698**	**81 109**	**878 757**	**1 733 455**	**1 814 564**	**102,82**	**98,19**
1900	801 579	78 858	839 033	1 640 612	1 719 470	104,67	95,30
1895	753 768	79 405	807 813	1 561 581	1 640 986	107,17	96,56
1890	738 632	67 354	797 520	1 536 152	1 603 506	107,97	98,86
1885	728 659	42 610	793 086	1 521 745	1 564 355	108,84	102,83
1880	731 145	38 963	796 562	1 527 707	1 566 670	108,96	103,43
1875	712 004	32 784	786 926	1 499 020	1 531 891	110,51	105,04
1871	727 949	32 244	789 545	1 517 494	1 549 738	108,46	103,86

VI. Religion der Bevölkerung.

Von der am 1. Dezember 1905 gezählten Bevölkerung waren

1 387 462	oder 76,46 %	**Katholiken,**
391 067	„ 21,55 %	**Evangelische,**
3 838	„ 0,21 %	**sonstige Christen,**
31 708	„ 1,75 %	**Israeliten,**
489	„ 0,03 %	**Personen anderen Bekenntnisses und ohne Angabe.**

Mehr als ¾ der Gesamtbevölkerung bekennen sich in Elsaß-Lothringen zur katholischen Religion.

Die Zahl der Katholiken hatte durch die starke Auswanderung in den Jahren nach dem Kriege, an der besonders die katholische Bevölkerung beteiligt war, erheblich abgenommen. Seit der Zählung von 1890 haben jedoch die Katholiken nach ihrer absoluten Zahl und seit 1895 auch nach ihrem Anteil an der Gesamtbevölkerung wieder zugenommen. Die Zahl der Evangelischen ist seit 1871 in stetem Steigen begriffen; seit dem Jahre 1895 ist jedoch ihre Anteilsziffer an der Gesamtbevölkerung, trotz der Zunahme der absoluten Zahl, wieder zurückgegangen.

Es wurden gezählt

	Katholische		Evangelische	
	absolut	% der Gesamtbevölkerung	absolut	% der Gesamtbevölkerung
1871	1 234 686	79,67	271 251	17,50
1875	1 204 081	78,60	285 329	18,63
1880	1 218 468	77,77	305 134	19,48
1885	1 210 297	77,37	312 941	20,00
1890	1 227 225	76,53	337 476	21,05
1895	1 246 791	75,98	356 458	21,72
1900	1 310 450	76,21	372 078	21,64
1905	1 387 462	76,46	391 067	21,55

Digitized by Google

Auffallend ist die starke Abnahme der Israeliten in Elsaß-Lothringen, die seit dem Jahre 1871 nahezu ein volles Viertel ihrer früheren Stärke verloren haben.

Es wurden Israeliten gezählt

1871 . . .	40938	oder 2,04%	der Gesamtbevölkerung
1875 . . .	39002	„ 2,53%	„ „
1880 . . .	39278	„ 2,51%	„ „
1885 . . .	36876	„ 2,36%	„ „
1890 . . .	34645	„ 2,16%	„ „
1895 . . .	32859	„ 2,00%	„ „
1900 . . .	32264	„ 1,88%	„ „
1905 . . .	31708	„ 1,75%	„ „

Die Abnahme der israelitischen Bevölkerung von Zählung zu Zählung veranschaulicht folgende graphische Darstellung:

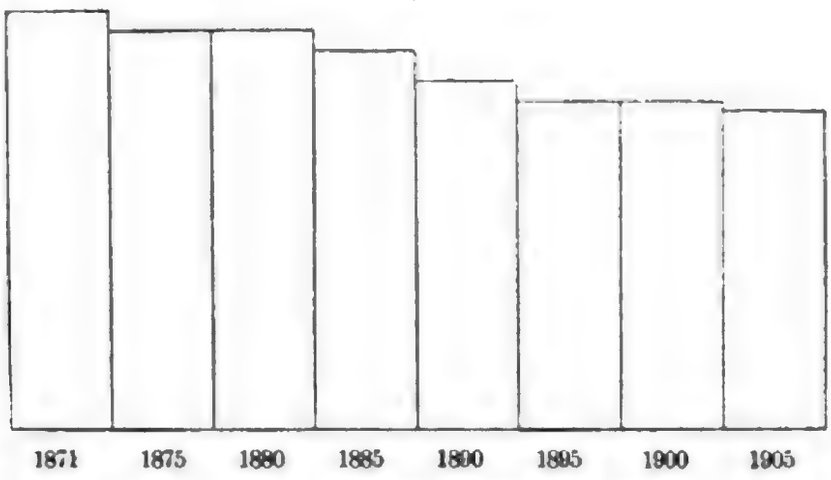

Auf je 1 qmm der Zeichnung kommen 100 Israeliten.

Die Zahl der in Elsaß-Lothringen lebenden Israeliten ist immerhin auch heute noch verhältnismäßig hoch. Während im Reich im ganzen auf 100 Personen 1 Israelit entfällt[1]), beträgt in Elsaß-Lothringen der Anteil der Israeliten fast doppelt so viel, nämlich 1,9%. Nur in Hamburg (2,3%) und in Hessen (2,2%) ist der Anteil der Israeliten höher als in Elsaß-Lothringen. In Baden waren (1900) 1,4%, in Württemberg 0,5% der Bevölkerung Israeliten.

Bei Ausscheidung des Militärs ändern sich die Verhältniszahlen über die Verteilung der Konfessionen in Elsaß-Lothringen nur unwesentlich,

[1]) Nach der Volkszählung von 1900; die Zahlen für 1905 sind z. Z. noch nicht veröffentlicht.

Digitized by Google

da die Militärbevölkerung zu 47,85 % aus Katholiken und 51,52 % aus Evangelischen besteht.

Es wurden nämlich gezählt

	in der Zivilbevölkerung		in der aktiven Militärbevölkerung	
	absolut	% der Zivilbevölkerung	absolut	% der Militärbevölkerung
Katholiken:	1 348 648	77,80	38 814	47,85
Evangelische:	349 280	20,15	41 787	51,52
Sonstige Christen:	3 723	0,21	115	0,14
Israeliten:	31 319	1,81	389	0,48
Übrige und ohne Angabe:	485	0,03	4	0,01

Die Evangelischen überwiegen demnach in der Militärbevölkerung bei weitem nicht so stark, als vielfach angenommen wird. Die Aushebungsbezirke der in Elsaß-Lothringen stehenden Truppenteile liegen nämlich zu einem großen Teil in vorherrschend katholischen Landesteilen (Rheinprovinz, Westfalen, Bayern, Schlesien).

Die Zu- und Abnahme der 3 hauptsächlichen Konfessionen und die Größe ihres jeweiligen Anteils an der Bevölkerung veranschaulicht folgende Darstellung, die unter Zugrundelegung der absoluten Zahlen bei den Zählungen von 1871 und 1905 angefertigt ist:

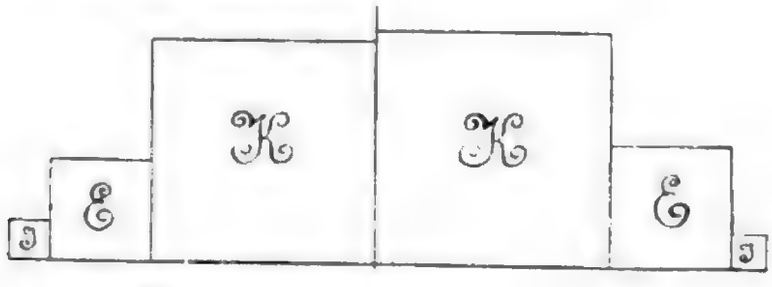

1871. 1905.

K = Katholiken; E = Evangelische; J = Israeliten.

1 qmm der Zeichnung = 2500 Personen.

Die Verbreitung der einzelnen Konfessionen in den Kreisen und Bezirken des Landes enthält die Übersicht S. 35*.

Ein anschaulicheres Bild über die Verteilung der Konfessionen im Lande ergeben jedoch die beiden schematischen Karten (S. 36*/37*).

Digitized by Google

Die Zivilbevölkerung der Kreise und Bezirke nach den Bekenntnissen.

Kreise und Bezirke — Land	Katholiken	Evangelische	Sonstige Christen	Israeliten	Bekenner anderer Religionen und ohne bestimmte Angabe ꝛc.	Katholiken	Evangelische	Sonstige Christen	Israeliten	Bekenner anderer Religionen und ohne bestimmte Angabe ꝛc.
	absolut					in Prozenten				
Straßburg-Stadt	80 594	65 890	518	5 016	252	52,93	43,27	0,34	3,29	0,17
Straßburg-Land	52 258	38 788	97	2 065	13	56,08	41,61	0,10	2,22	0,01
Erstein	50 553	11 466	31	1 573	1	79,45	18,02	0,05	2,47	(0,001)
Hagenau	50 414	23 339	138	2 089	9	66,25	30,71	0,18	2,75	0,01
Molsheim	52 905	12 080	232	1 155	4	78,89	18,03	0,35	1,72	0,01
Schlettstadt	56 158	9 664	124	1 090	3	83,77	14,42	0,18	1,62	(0,004)
Weißenburg	34 782	18 703	171	1 121	1	63,80	34,14	0,31	2,05	(0,001)
Zabern	36 367	48 384	76	1 924	3	41,28	55,76	0,09	2,22	(0,003)
Unter-Elsaß	**414 041**	**228 894**	**1 387**	**16 033**	**286**	**62,67**	**34,65**	**0,21**	**2,43**	**0,04**
Altkirch	48 689	1 167	215	589	4	96,10	2,30	0,43	1,16	0,01
Colmar	62 153	26 715	243	2 391	50	67,18	29,18	0,27	2,62	0,05
Gebweiler	58 029	2 424	194	972	2	94,17	3,93	0,31	1,58	(0,01)
Mülhausen	149 146	24 788	527	3 486	73	83,78	13,92	0,30	1,96	0,04
Rappoltsweiler	48 706	10 830	141	381	13	81,09	18,03	0,24	0,63	0,02
Thann	58 124	2 200	68	495	5	95,46	3,62	0,11	0,81	(0,004)
Ober-Elsaß	**424 847**	**68 122**	**1 388**	**8 314**	**147**	**84,49**	**13,55**	**0,28**	**1,65**	**0,03**
Metz-Stadt	36 185	9 504	51	1 622	22	76,36	20,05	0,11	3,42	0,05
Metz-Land	86 722	12 807	103	621	9	86,50	12,77	0,10	0,62	0,01
Bolchen	41 143	747	45	643	1	96,63	1,75	0,11	1,51	(0,01)
Château-Salins	41 607	1 665	71	545	—	95,68	3,79	0,16	1,23	—
Diedenhofen-Ost	49 870	3 585	5	736	4	92,05	6,58	0,01	1,36	(0,007)
Diedenhofen-West	68 646	6 146	23	278	3	91,41	8,18	0,03	0,37	(0,004)
Forbach	69 319	4 546	129	709	2	92,72	6,08	0,17	1,03	(0,003)
Saarburg	52 777	7 491	281	895	8	85,01	12,10	0,46	1,46	0,01
Saargemünd	63 491	5 793	240	853	3	90,30	8,23	0,34	1,22	0,01
Lothringen	**509 760**	**52 264**	**948**	**6 972**	**52**	**89,43**	**9,17**	**0,17**	**1,23**	**0,01**
Elsaß-Lothringen	**1 348 648**	**349 280**	**3 723**	**31 319**	**485**	**77,03**	**20,15**	**0,21**	**1,81**	**0,03**

Die eingeklammerten Relativzahlen sind wegen ihrer Geringfügigkeit bei der Addition unberücksichtigt gelassen.

In der Karte „die katholische und evangelische Bevölkerung" sind die Kantone mit überwiegend katholischer Bevölkerung grün, die mit überwiegend evangelischer Bevölkerung rot gezeichnet. Das Vorherrschen der katholischen Konfession tritt ohne weiteres hervor. Nur 6 Kantone zeigen eine überwiegend evangelische Bevölkerung, davon liegen 5 im Unter-Elsaß, 1 in Ober-Elsaß. Lothringen erscheint durchweg als ein fast ausschließlich katholisches Gebiet. Nur die Stadt Metz und der Kanton Metz-Land zählen eine etwas erheblichere Anzahl von Protestanten (20—30% der Zivil-

Digitized by Google

bevölkerung). Unter-Elsaß hat einerseits 5 Kantone mit überwiegend evangelischer Bevölkerung, aus denen Buchsweiler als der am meisten evangelische Kanton des Landes besonders hervortritt; andrerseits erscheinen die meisten seiner übrigen Kantone in sehr lichter Farbe und gehören den Stufen mit nur geringem Überwiegen der katholischen Bevölkerung an. Zwei Drittel aller evangelischen Einwohner des Landes entfallen denn auch auf Unter-Elsaß. In Ober-Elsaß herrschen die kräftig grünen, das starke Überwiegen der Katholiken andeutenden Farbentöne wieder vor und werden nur an einer Stelle, im Kanton Münster, durch eine lichte rote Stufe, die ein geringes Überwiegen der Evangelischen anzeigt, unterbrochen. Immerhin befinden sich auch im Ober-Elsaß eine Anzahl Kantone (Andolsheim, sodann Markirch, Kayserberg, Colmar, Mülhausen-Nord) mit einem nicht unerheblichen Anteil evangelischer Bevölkerung.

Von den Gemeinden des Landes haben 406 = rund 24 % eine rein katholische Bevölkerung; davon befinden sich 226 in Lothringen, 98 in Unter-Elsaß und 82 in Ober-Elsaß; zahlreiche andere Gemeinden zählen nur einzelne Angehörige eines anderen Bekenntnisses. Eine ausschließlich evangelische Bevölkerung haben 10 Gemeinden. Es sind dies die Gemeinden Bettweiler, Görlingen, Gungweiler, Kröttweiler, Prinzheim, Rauweiler, Rexingen, Schillersdorf, Zutzendorf und Hangweiler, außer der letztgenannten, die in Lothringen liegt, sämtlich im Unter-Elsaß gelegen.

Eine weitere schematische Karte (S. 37*) zeigt die „Verbreitung der Israeliten" im Lande. Die Kantone des Bezirks Unter-Elsaß, auf den mehr als die Hälfte aller Israeliten des Landes (51,03 %) entfallen, weisen in der Mehrzahl kräftigere Farben, also einen erheblicheren Anteil israelitischer Bevölkerung auf, dann folgen die Kantone des Bezirks Ober-Elsaß, in dem 26,37 %, und schließlich die von Lothringen, in dem 22,60 % der Israeliten wohnen.

Am stärksten vertreten sind die Israeliten in dem Stadtgebiete Straßburg innerhalb der Umwallung. Mehr als 5 % (50,4 v. T.) der gesamten Zivilbevölkerung sind hier Israeliten. Dann folgt der Kanton Buchsweiler mit 4,5 %. Gar keine Israeliten wurden nur in einem Kanton ermittelt, in Wolmünster.

Anhänger christlicher Bekenntnisse, die weder der katholischen noch der evangelischen Kirche angehören, fanden sich bei der Zählung von 1905 im ganzen 3838, darunter 115 aktive Militärpersonen.

Digitized by Google

ELSASS-LOTHRINGEN.

Schematische Karte nach Kantonen.

Die katholische und evangelische Bevölkerung

am 1. Dezember 1905.

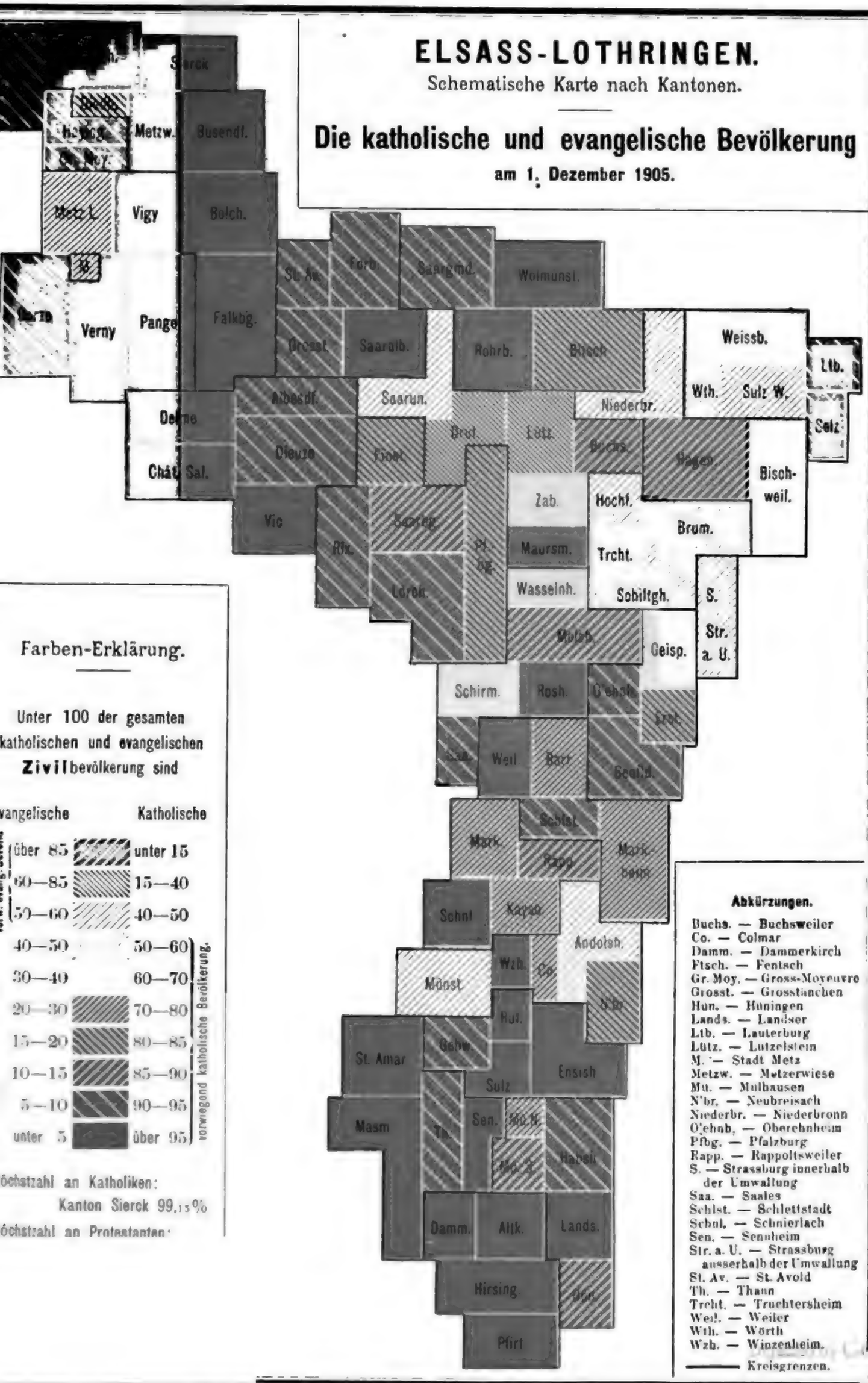

Farben-Erklärung.

Unter 100 der gesamten katholischen und evangelischen **Zivil**bevölkerung sind

evangelische	Katholische
über 85	unter 15
60—85	15—40
50—60	40—50
40—50	50—60
30—40	60—70
20—30	70—80
15—20	80—85
10—15	85—90
5—10	90—95
unter 5	über 95

vorwiegend katholische Bevölkerung.

Höchstzahl an Katholiken:
Kanton Sierck 99,15 %

Höchstzahl an Protestanten:

Abkürzungen.

Buchs. — Buchsweiler
Co. — Colmar
Damm. — Dammerkirch
Ftsch. — Fentsch
Gr. Moy. — Gross-Moyeuvre
Grosst. — Grosstänchen
Hun. — Hüningen
Lands. — Landser
Ltb. — Lauterburg
Lütz. — Lutzelstein
M. — Stadt Metz
Metzw. — Metzerwiese
Mu. — Mülhausen
N'br. — Neubreisach
Niederbr. — Niederbronn
O'ehnh. — Oberehnheim
Pfbg. — Pfalzburg
Rapp. — Rappoltsweiler
S. — Strassburg innerhalb der Umwallung
Saa. — Saales
Schlst. — Schlettstadt
Schnl. — Schnierlach
Sen. — Sennheim
Str. a. U. — Strassburg ausserhalb der Umwallung
St. Av. — St. Avold
Th. — Thann
Trcht. — Truchtersheim
Weil. — Weiler
Wth. — Wörth
Wzh. — Winzenheim.

——— Kreisgrenzen.

Digitized by Google

ELSASS-LOTHRINGEN.

Schematische Karte nach Kantonen.

Die Verbreitung der Israeliten

am 1. Dezember 1905.

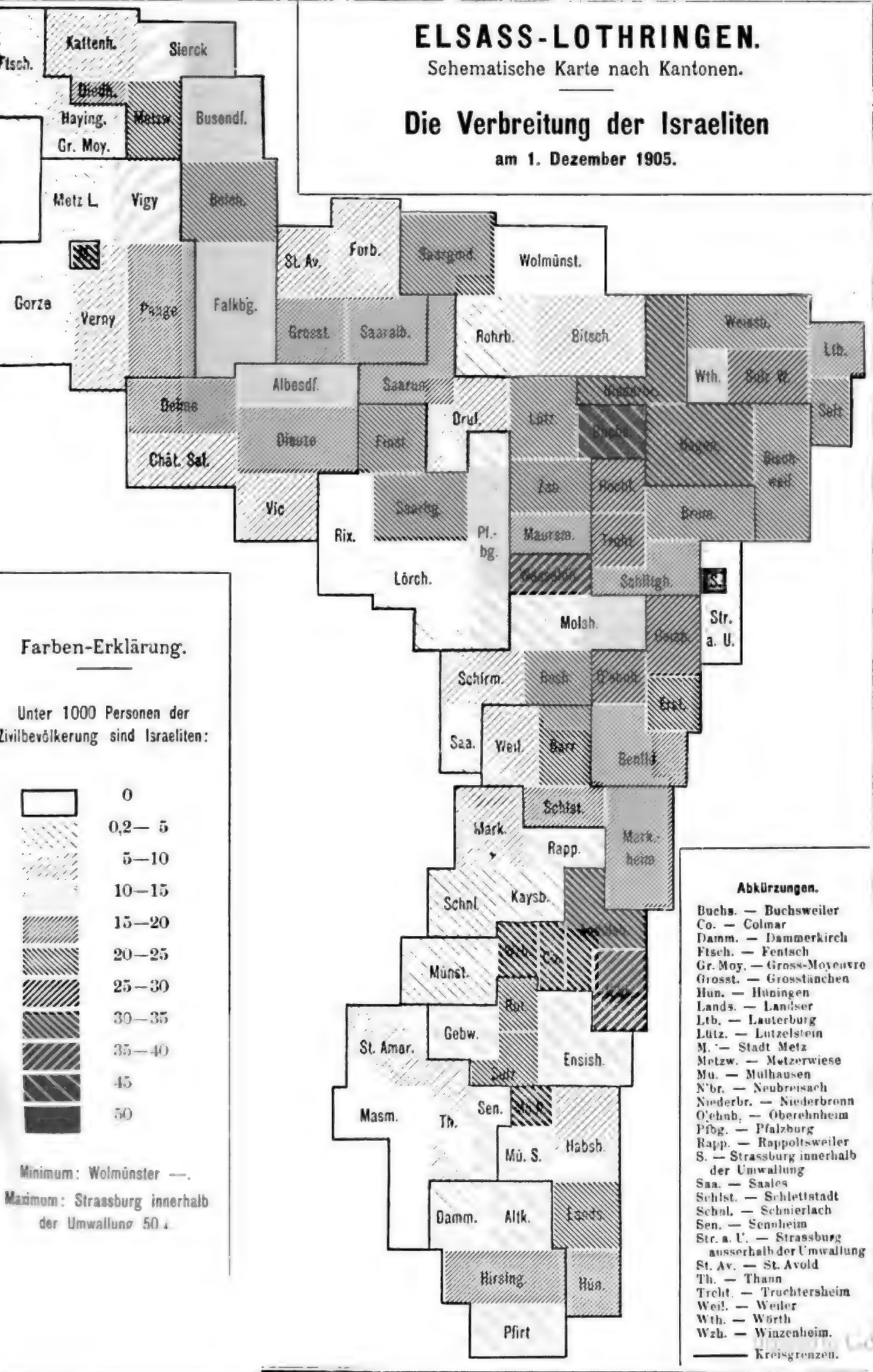

Farben-Erklärung.

Unter 1000 Personen der Zivilbevölkerung sind Israeliten:

	0
	0,2— 5
	5—10
	10—15
	15—20
	20—25
	25—30
	30—35
	35—40
	45
	50

Minimum: Wolmünster —.

Maximum: Strassburg innerhalb der Umwallung 50.

Abkürzungen.

Buchs. — Buchsweiler
Co. — Colmar
Damm. — Dammerkirch
Ftsch. — Fentsch
Gr. Moy. — Gross-Moyeuvre
Grosst. — Grosstänchen
Hun. — Hüningen
Lands. — Landser
Ltb. — Lauterburg
Lütz. — Lutzelstein
M. — Stadt Metz
Metzw. — Metzerwiese
Mu. — Mülhausen
N'br. — Neubreisach
Niederbr. — Niederbronn
O'ehnh. — Oberehnheim
Pfbg. — Pfalzburg
Rapp. — Rappoltsweiler
S. — Strassburg innerhalb der Umwallung
Saa. — Saales
Schlst. — Schlettstadt
Schnl. — Schnierlach
Sen. — Sennheim
Str. a. U. — Strassburg ausserhalb der Umwallung
St. Av. — St. Avold
Th. — Thann
Trchtr. — Truchtersheim
Weil. — Weiler
Wth. — Wörth
Wzh. — Winzenheim.
——— Kreisgrenzen.

Digitized by Google

Im einzelnen bezeichneten sich als

	männlich		weiblich	Zusammen
	Zivil	Militär		
Evangelische Brüder (Brüdergemeinde, Herrenhuter)	12	—	25	37
Mennoniten	1 061	18	1 084	2 163
Baptisten	188	30	213	431
Angehörige der englischen und schottischen Kirche	21	—	34	55
Methodisten und Quäker	122	4	187	313
Apostolische (Irvingianer)	74	16	89	179
Deutsche Katholische	34	1	42	77
Freireligiöse	83	6	30	119
Dissidenten	195	36	160	391
Angehörige der Heilsarmee	5	2	14	21
Sonstige	25	2	25	52
Zusammen	1 820	115	1 903	3 838

Mennoniten wurden besonders gezählt im Kreise Molsheim, sodann in den Kreisen Altkirch, Mülhausen, Saarburg und Saargemünd. Baptisten finden sich vorzugsweise in den Kreisen Mülhausen und Rappoltsweiler, Methodisten sowie Apostolische in Straßburg.

Als Bekenner **nicht christlicher** Religionen, außer den Israeliten, wurden gezählt

4 Buddhisten,
3 Mohammedaner,
1 Heide.

Ferner haben sich bezeichnet

13 als Atheisten
157 „ Freidenker (darunter 30 Frauen)
212 „ ohne Religion (darunter 75 Frauen)
80 „ konfessionslos (darunter 25 Frauen)
3 „ aus der evangelischen Landeskirche ausgeschieden
2 „ mit eigenem Bekenntnis
2 „ Angehörige der Friedensgemeinschaft
1 „ Metaphysiker
1 „ Theophilanthrop.

Bei 10 Personen fehlte jede Angabe über ihr Religionsbekenntnis.

Digitized by Google

VII. Alter und Familienstand der Bevölkerung.

1. Alter.

Eine allgemeine Veranschaulichung der Altersverhältnisse der Bevölkerung, wie sie in den Rahmen dieser kurz orientierenden Abhandlung sich einfügen soll, bietet hauptsächlich deshalb Schwierigkeiten, weil die hier sich mehrenden Zahlengruppen einen raschen Überblick erschweren. Leichter als durch Ziffern wird jedoch der Altersaufbau der Bevölkerung durch eine graphische Darstellung wiedergegeben, die den Vorzug hat, ebenso ein Gesamtbild der Bevölkerungszusammensetzung zu geben, wie gleichzeitig auch die Besonderheiten der Zusammensetzung klar und übersichtlich ersehen zu lassen.

Die nebenstehende Tafel zeigt, wie hoch sich der Anteil der in jedem einzelnen Jahre geborenen Personen an der Gesamtbevölkerung und an der Zivilbevölkerung des Landes beläuft. Die linke Hälfte deutet den Altersaufbau der männlichen, die rechte den der weiblichen Bevölkerung an. Das ganze Bild ähnelt einer Pyramide: Die Basis bilden die im Jahre 1905 Geborenen, also die im ersten Lebensjahre stehenden Kinder, daran schließen sich nach aufwärts die im Jahre 1904, 1903, 1902 usw. Geborenen an und so setzt sich das Bild nach oben für jedes einzelne Geburtsjahr fort, um im allgemeinen mit dem zunehmenden Alter der darzustellenden Bevölkerung sich immer mehr zu verjüngen und zum Schlusse in einer langen Spitze zu endigen, die den geringen Anteil der ältesten Personen andeutungsweise wiedergibt. Für die männliche Bevölkerung gelangt dabei ein Doppeltes zur Darstellung: Die eine (punktierte) Linie gibt an, welchen Anteil jede Altersklasse an der männlichen Gesamtbevölkerung, die andere Linie, welchen Anteil jede Klasse an der männlichen Zivilbevölkerung hat.

Was zeigt nun die Darstellung über die Altersverhältnisse unserer Bevölkerung?

Zunächst läßt sie ersehen, daß im allgemeinen die Bevölkerung von

Digitized by Google

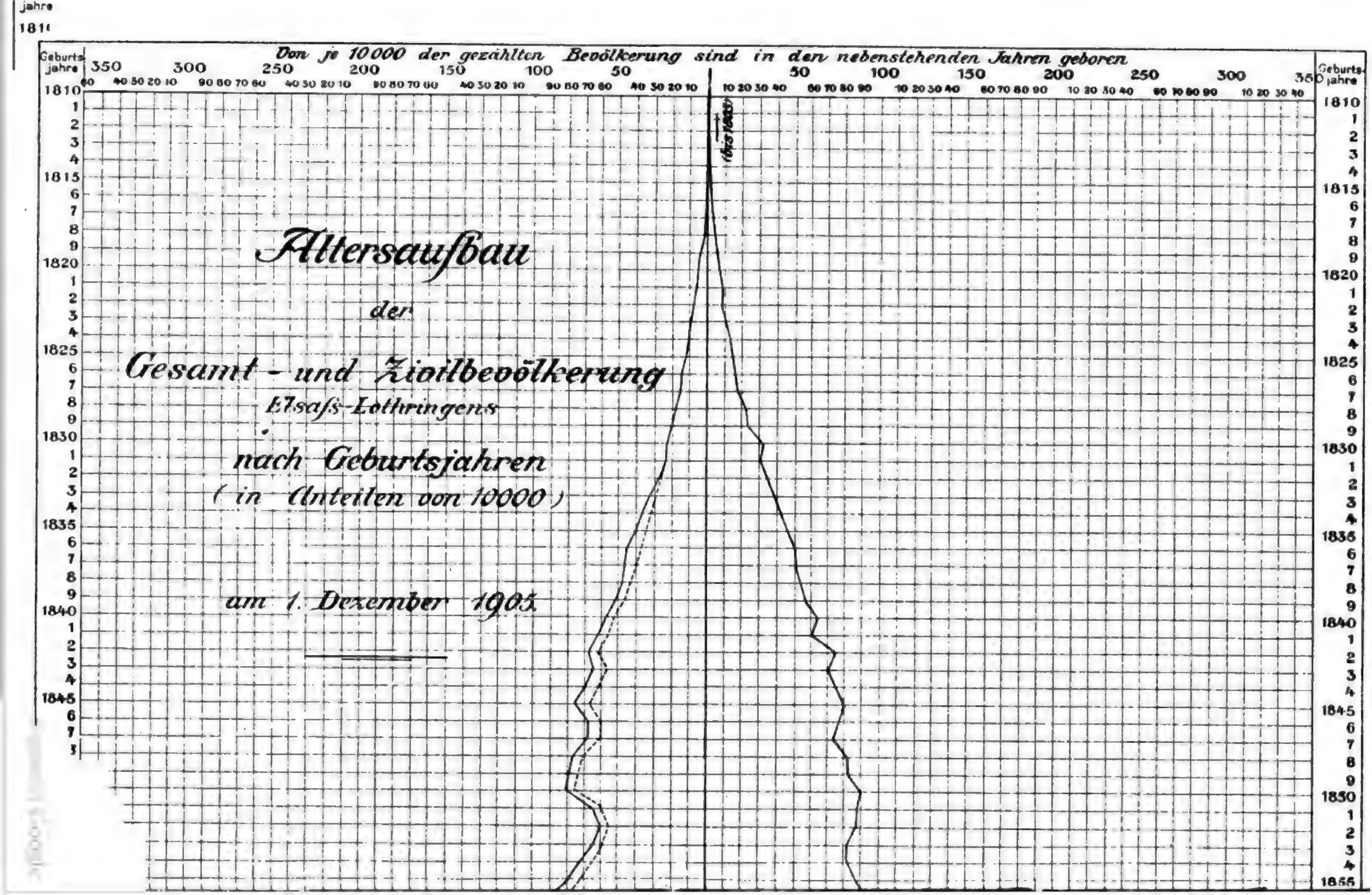
Von je 10000 der gezählten Bevölkerung sind in den nebenstehenden Jahren geboren
Geburtsjahre
Altersaufbau
der
Gesamt- und Zivilbevölkerung
Elsaß-Lothringens
nach Geburtsjahren
(in Anteilen von 10000)
am 1. Dezember 1905

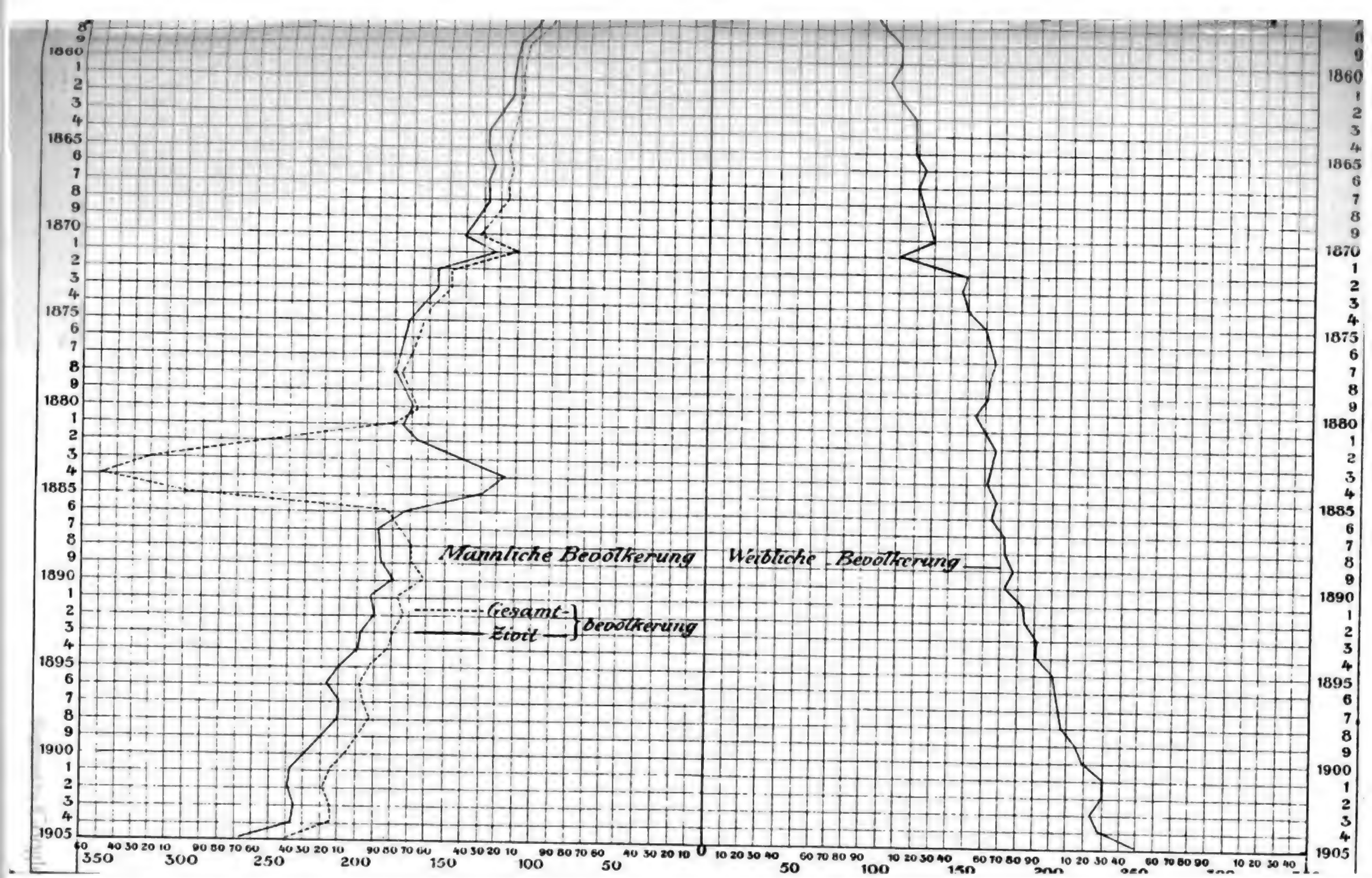
Männliche Bevölkerung
Weibliche Bevölkerung
Gesamt-
Civil
bevölkerung

Altersklasse zu Altersklasse abnimmt. Die niederen Altersklassen sind am stärksten besetzt, die höchsten am schwächsten.

Während diese Bewegung jedoch bei der weiblichen Bevölkerung einigermaßen regelmäßig verläuft, wird sie bei der männlichen vor allem einmal in auffallendster Weise unterbrochen. Nirgends kann die Besonderheit der elsaß-lothringischen Bevölkerungsverhältnisse offener zum Ausdruck kommen als in dem einzigartigen Hervortreten der die männliche Gesamtbevölkerung andeutenden Alterslinie für die Geburtsjahre 1885 bis 1882, das ist für die zur Zeit der Zählung 20 bis 23 Jahre alten männlichen Personen. Es zeigt sich hier bei Darstellung des Altersaufbaues der Gesamtbevölkerung Elsaß-Lothringens der außerordentliche Anteil der Militärpersonen, der die Altersklasse der 20 bis 23 jährigen anormal stark besetzt erscheinen läßt; bei Darstellung der Zivilbevölkerung dagegen sind die gleichen Altersklassen infolge der Nichtberücksichtigung der zum Militärdienst eingezogenen Elsaß-Lothringer unverhältnismäßig schwach besetzt.

Die Verjüngung der Altespyramide wird noch durch zahlreiche kleinere Unregelmäßigkeiten unterbrochen. Bei den unteren Altersklassen beruhen die Schwankungen hauptsächlich auf Verschiedenheiten der Geburtenziffer in den einschlägigen Geburtsjahrgängen. In den späteren Altersklassen macht sich der Einfluß der Wanderbewegung und insbesondere der Sterblichkeit bemerkbar.

Von den auffallenderen Unregelmäßigkeiten sei zunächst das Geburtsaltersjahr 1871 genannt. Die geringe Zahl der in diesem Jahre geborenen Kinder drückt sich heute noch in einer unverhältnismäßig schwachen Besetzung dieser Altersklasse aus und zwar in gleicher Weise bei der männlichen wie bei der weiblichen Bevölkerung.

Eine verhältnismäßig zu schwache Besetzung zeigen ferner die Altersklassen der in den Jahren 1851 bis 1855 geborenen männlichen Personen, das ist der zur Zeit der Zählung 50 bis 54 jährigen Männer. Diese Gruppe ist deshalb schwach besetzt, weil ein großer Teil der ihr angehörenden, nach dem Kriege von 1870/71 im 21. bis 25. Jahre stehenden Männer von dem Optionsrecht Gebrauch gemacht hat und ausgewandert ist. Während im Jahre 1871 56023 in den Jahren 1851 bis 1855 geborene Männer gezählt wurden, fanden sich bei dieser Altersgruppe bei der Zählung von 1875 nur noch 29718 vor. Dieser große Verlust ist, wie man sieht, noch heute nach über 30 Jahren trotz der zahlreichen Einwanderung nicht ausgeglichen.

Die schwache Besetzung der Geburtsjahresklasse 1843 läßt weiterhin auch hier auf eine hohe Sterblichkeit des 62. Lebensjahres schließen, das nach altem Aberglauben das kritischeste des ganzen Lebens sein soll.

Digitized by Google

Endlich bestätigt die verhältnismäßig starke Besetzung der Geburtsaltersklassen 1830 und 1840 beim weiblichen Geschlecht die bei allen Zählungen gemachte Erfahrung, daß besonders die ältere weibliche Bevölkerung noch vielfach mit der Angabe eines runden Jahres als ungefähren Geburtsjahres (1830, 1840) sich begnügt oder — aus wirklicher Unkenntnis sich behilft.

Da die im Lande befindlichen Militärpersonen in die Bevölkerungszusammensetzung Elsaß-Lothringens eine zu große Störung — wie die Bevölkerungspyramide zeigt — bringen, erscheint es angebracht, bei den weiteren Darlegungen im allgemeinen nur die Zivilbevölkerung des Landes (mit Ausschluß der Militärpersonen) zu betrachten. Das so gewonnene Bild kommt, trotz der auch ihm anhaftenden Unregelmäßigkeiten, immerhin den tatsächlichen Verhältnissen näher.

In Zahlen wird der Altersaufbau der Zivilbevölkerung am besten dargestellt durch Wiedergabe von 5 jährigen Altersgruppen:

Alter in Jahren	Zahl der Personen in nebenstehendem Alter	Von 100 der Zivilbevölkerung hatten das nebenbezeichnete Alter	Alter in Jahren	Zahl der Personen in nebenstehendem Alter	Von 100 der Zivilbevölkerung hatten das nebenbezeichnete Alter
1— 5	205 856	11,88	51— 55	67 428	3,89
6—10	186 288	10,75	56— 60	68 169	3,93
11—15	169 683	9,79	61— 65	61 527	3,55
16—20	153 869	8,88	66— 70	46 092	2,66
21—25	135 819	7,83	71— 75	31 037	1,79
26—30	146 215	8,43	76— 80	18 369	1,06
31—35	130 298	7,52	81— 85	8 211	0,47
36—40	110 754	6,39	86— 90	2 670	0,15
41—45	101 948	5,88	91— 95	498	0,03
46—50	88 676	5,12	96—100	45	(0,003)
			über 100	3	(0,0002)
			zus.	1 733 455	100,00

Diese Zahlen liegen auch der graphischen Darstellung Seite 67* zugrunde, welche Alter und Familienstand behandelt. Auch hier zeigt sich die geringe Besetzung der Altersgruppe 21—25 infolge der Abwesenheit der beim Militär dienenden Elsaß-Lothringer sowie der Altersgruppe 51—55 infolge der Auswanderung der nach dem Kriege 21—25 Jahre alten Optanten.

Digitized by Google

Ein Alter von über 90 Jahren zählten im ganzen 546 Personen, darunter 350 Frauen. Die 3 über 100 jährigen (2 Frauen und 1 Mann) wurden in den Kantonen Weißenburg, Schlettstadt und Metz-Land ermittelt.

Das Verhältnis der **männlichen und weiblichen (Zivil-) Bevölkerung** in den einzelnen Altersklassen ist aus folgender Übersicht zu ersehen:

Altersjahre	Auf 100 männliche Personen kommen weibliche Personen	Altersjahre	Auf 100 männliche Personen kommen weibliche Personen
1— 5	98,71	51— 55	128,21
6—10	99,88	56— 60	113,03
11—15	99,03	61— 65	112,37
16—20	96,84	66— 70	117,48
21—25	116,09	71— 75	123,98
26—30	94,84	76— 80	128,38
31—35	96,36	81— 85	133,53
36—40	98,03	86— 90	133,40
41—45	98,89	91— 95	174,14
45—50	101,38	96—100	221,43
		100 u. mehr	200,00

Sieht man von der Altersgruppe 21—25 Jahre ab, bei der die Abwesenheit der elsaß-lothringischen militärpflichtigen Männer den Frauenüberschuß bedingt, so sind die Frauen erst vom 45. Lebensjahre ab stärker vertreten als die Männer. Da im Reich bereits vom 15. Lebensjahre ab, in Bayern, Württemberg und Sachsen in allen Altersklassen ein Überschuß an Frauen besteht, so zeigt sich hier der Einfluß der überwiegend männlichen Einwanderung, die sich naturgemäß hauptsächlich auf die jüngeren und mittleren Altersklassen verteilt. Vom 51. Lebensjahre ab kommt sodann die längere Lebensdauer des weiblichen Geschlechts deutlich zur Geltung.

Die Altersgliederung der Bevölkerung Elsaß-Lothringens nach den Ergebnissen sämtlicher deutscher Zählungen enthalten die nachstehenden Übersichten.

Digitized by Google

Die Altersgliederung der Bevölkerung Elsaß-Lothringens in den verschiedenen Zählungsjahren.

a) männliche Zivilbevölkerung.

Altersklasse	In nebenstehenden Altersklassen wurden gezählt bei den Volkszählungen von							
	1905	1900	1895	1890	1885	1880	1875	1871
				I. Absolut.				
1— 5	103 505	98 452	90 729	87 257	89 595	94 671	91 359	83 071
6—10	93 455	86 558	80 757	82 898	85 289	83 645	77 959	82 781
11—15	85 255	78 840	79 265	81 465	78 624	73 985	76 979	78 830
16—20	78 288	76 893	75 207	72 561	65 616	70 326	65 878	60 595
21—25	82 853	80 587	53 522	47 183	50 001	48 566	29 718	50 307
26—30	75 045	67 154	56 791	56 764	53 272	39 540	51 233	51 871
31—40	122 274	111 054	103 533	87 837	83 584	99 479	99 224	94 567
41—50	95 421	78 720	73 043	84 800	84 906	80 979	77 317	78 943
51—60	61 547	70 105	69 371	64 742	62 212	63 116	65 007	69 431
61—70	50 165	46 589	44 302	44 523	46 364	48 520	49 704	51 225
71—80	21 947	21 067	22 250	23 530	23 930	23 767	23 698	22 063
über 80	4 853	4 960	4 911	5 072	5 208	4 551	3 836	3 406
Alter unbestimmt	—	—	87	—	—	—	182	879
				II. ‰ der männlichen Zivilbevölkerung.				
1— 5	121,2	122,8	120,4	118,1	123,0	120,5	128,3	114,1
6—10	109,4	108,0	107,1	112,2	117,1	114,4	109,5	113,7
11—15	99,8	98,3	105,2	110,3	107,9	101,2	108,1	108,3
16—20	91,6	95,9	99,8	98,2	90,1	96,2	92,5	83,2
21—25	73,5	75,6	71,0	63,9	68,6	66,4	41,7	69,1
26—30	87,8	83,8	75,3	76,9	73,1	54,1	71,9	71,3
31—40	143,0	138,6	137,3	118,9	114,7	136,1	139,4	129,9
41—50	111,6	98,2	96,9	114,9	116,6	110,8	108,6	108,5
51—60	72,1	87,5	92,1	87,7	85,4	86,3	91,3	95,4
61—70	58,7	58,1	58,8	60,3	63,6	66,3	69,8	70,4
71—80	25,7	27,0	29,5	31,8	32,8	32,5	33,3	30,3
über 80	5,6	6,2	6,5	6,8	7,1	6,2	5,3	4,6
Alter unbestimmt	—	—	0,1	—	—	—	0,3	1,2

Entsprechend der Bevölkerungszunahme sind vom Jahre 1890 an die absoluten Zahlen der einzelnen Altersklassen im allgemeinen von Zählung zu Zählung größer geworden. Auffallend schwach ist die Altersklasse von 21—25 Jahren des Jahres 1875 in sämtlichen folgenden Zählungsjahren vertreten. Auf die Ursache dieser Erscheinung (Option nach dem Kriege)

Digitized by Google

Die Altersgliederung der Bevölkerung Elsaß-Lothringens in den verschiedenen Zählungsjahren.

b) weibliche Bevölkerung.

Altersklasse	In nebenstehenden Altersklassen wurden gezählt bei den Volkszählungen von							
	1905	1900	1895	1890	1885	1880	1875	1871
	I. Absolut.							
1— 5	102 261	97 809	89 527	87 266	89 622	95 184	91 168	83 874
6— 10	92 823	85 755	81 001	83 167	85 538	84 217	78 516	82 170
11—15	84 437	78 872	79 508	81 721	79 604	74 675	77 185	78 245
16—20	75 581	75 952	77 118	74 720	69 242	72 578	70 787	66 628
21—25	72 967	73 115	69 428	63 443	64 827	63 912	59 755	64 502
26—30	71 170	66 275	59 567	59 067	56 558	53 117	57 408	59 959
31—40	118 777	110 184	104 852	97 926	96 877	103 943	105 810	104 554
41—50	95 203	87 067	84 638	89 533	90 580	88 687	86 319	89 256
51—60	74 050	76 648	76 247	73 243	72 398	73 218	75 150	77 271
61—70	57 454	54 089	52 708	53 576	54 718	55 859	55 090	55 232
71—80	27 458	26 835	26 885	27 634	27 118	26 054	25 017	22 750
über 80	6 576	6 432	6 259	6 224	6 004	5 118	4 587	4 372
Alter unbestimmt	—	—	75	—	—	—	194	782
	II. ‰ der weiblichen Bevölkerung.							
1— 5	116,3	116,6	110,6	109,4	113,0	119,5	115,9	106,2
6— 10	105,6	102,2	100,3	104,3	107,9	105,7	99,8	104,1
11—15	96,1	94,0	98,4	102,5	100,4	93,8	98,1	99,1
16—20	86,0	90,5	95,5	93,7	87,3	91,1	90,0	84,4
21—25	83,0	87,1	85,9	79,5	81,7	80,2	75,9	81,7
26—30	81,0	79,0	73,7	74,1	71,3	66,7	73,0	75,9
31—40	135,2	131,4	129,8	122,8	122,2	130,5	134,4	132,4
41—50	108,3	103,8	104,8	112,3	114,2	111,3	109,7	113,0
51—60	84,3	91,4	94,4	91,8	91,3	91,9	95,4	97,9
61—70	65,4	64,4	65,3	67,1	69,0	70,2	70,0	70,0
71—80	31,3	32,0	33,3	34,7	34,2	32,7	31,8	28,8
über 80	7,5	7,6	7,7	7,8	7,5	6,4	5,8	5,5
Alter unbestimmt	—	—	0,1	—	—	—	0,2	0,9

ist wiederholt hingewiesen. Werden die Verhältniszahlen der einzelnen Altersgruppen miteinander verglichen, so fallen auch hier zunächst die durch die Option verursachten Störungen auf. Außerdem zeigt sich eine nicht unbeträchtliche Zunahme in den mittleren Altersklassen, besonders bei der männlichen Bevölkerung, während die höheren Altersklassen eine ständige Abnahme erkennen

Digitized by Google

Die Altersgliederung der Bevölkerung Elsaß-Lothringens in den verschiedenen Zählungsjahren.

c) männliche und weibliche Bevölkerung (Zivilbevölkerung) zusammen.

Altersklasse	In nebenstehenden Altersklassen wurden gezählt bei den Volkszählungen von:							
	1905	1900	1895	1890	1885	1880	1875	1871
	a) Absolut.							
1— 5	205 856	196 261	180 256	174 523	179 217	189 855	182 527	168 945
6—10	186 278	172 313	161 758	166 065	170 827	167 862	156 475	164 891
11—15	169 692	157 712	158 773	163 186	158 228	148 060	154 164	157 075
16— 20	153 809	152 845	152 325	147 281	134 858	142 904	136 665	127 223
21— 25	135 820	133 702	122 950	110 626	114 828	112 478	89 473	114 809
26— 30	146 215	138 429	116 358	115 831	109 890	92 657	108 641	111 830
31—40	241 051	221 238	208 385	185 763	180 461	203 422	205 034	199 121
41—50	190 624	165 787	157 681	174 333	175 546	169 668	165 636	168 199
51— 60	135 597	146 753	145 618	137 985	134 610	136 334	140 157	146 702
61—70	107 619	100 678	97 010	98 099	101 082	104 379	104 794	106 457
71—80	49 405	48 502	49 135	51 164	51 048	49 821	48 715	44 813
über 80	11 429	11 392	11 170	11 296	11 210	9 069	8 423	7 778
Alter unbestimmt	—	—	162	—	—	—	316	1 611
	b) ‰ der Zivilbevölkerung.							
1— 5	118,6	119,6	115,4	113,6	117,6	124,3	121,6	110,0
6— 10	107,3	105,0	103,6	108,1	112,2	109,9	104,4	108,7
11—15	97,9	96,1	101,7	106,2	104,0	97,3	102,8	103,3
16— 20	88,6	93,2	97,6	95,9	88,6	93,6	91,2	83,6
21—25	78,3	81,5	78,7	72,0	75,4	73,6	59,7	75,7
26— 30	84,3	81,3	74,5	75,4	72,2	60,7	72,5	73,7
31—40	139,1	134,8	133,4	120,9	118,6	133,1	136,8	131,2
41—50	109,9	101,1	101,0	113,5	115,3	111,1	109,2	110,4
51— 60	78,2	89,5	93,3	89,8	88,5	89,2	93,5	96,7
61—70	62,1	61,4	62,1	63,9	66,5	68,3	69,9	70,1
71—80	28,5	29,6	31,5	33,3	33,6	32,6	32,5	29,5
über 80	6,6	6,9	7,1	7,4	7,3	6,3	5,6	5,1
Alter unbestimmt	—	—	0,1	—	—	—	0,2	1,1

lassen. Wie ein Blick auf die absoluten Zahlen zeigt, darf aus dieser Erscheinung nicht etwa auf eine größer gewordene Sterblichkeit der höheren Altersklassen geschlossen werden. Die Besetzung der mittleren Altersklassen ist durch den Zuwachs an Eingewanderten derart stark geworden, daß die Verhältniszahlen der höheren Altersklassen, denen ein solcher besonderer Zugang fehlt, sinken mußten.

Digitized by Google

Von der gesamten Zivilbevölkerung des Landes entfielen

561 826 Personen oder 32,41 % auf das Kindesalter (1—15 Jahre),
1 064 703 „ „ 61,42 % auf das erwerbsfähige Alter (zu dem die Jahre 16—65 gerechnet werden),
106 926 „ „ 6,17 % auf das Greisenalter (über 65 Jahre).

Bei Unterscheidung nach dem Geschlechte waren:

	männliche Personen:		weibliche Personen:	
	absolut	%	absolut	%
Erwerbsfähige	524 399	61,35	540 304	61,48
Nicht erwerbsfähige . .	330 299	38,65	338 453	38,52
darunter				
1—15 jährige	282 305	33,03	279 521	31,81
über 65 jährige	47 994	5,62	58 932	6,71

Durch die verhältnismäßig längere Lebensdauer des weiblichen Geschlechts erscheint dessen Zahl im erwerbsfähigen Alter höher als die des männlichen.

Die Übersicht Seite 46* läßt ersehen, daß die größte Ansammlung erwerbstätiger Personen sich im Bezirk Lothringen findet. Unter den Kreisen ragen die Stadtkreise Straßburg mit 67,90 % und Metz mit 69,15 erwerbsfähiger Bevölkerung hervor. Eine über dem Durchschnitt (61,42 %) stehende Zahl erwerbsfähiger Bevölkerung zeigen ferner die Kreise Mülhausen, Gebweiler, Metz-Land und Diedenhofen-Ost und -West, also alle Kreise mit erheblicher industrieller Entwicklung. Im Gegensatz hierzu stehen die Kreise mit vorwiegend Landwirtschaft treibender Bevölkerung unter dem Durchschnitt.

Zu eingehenderen Untersuchungen über die Altersverhältnisse der Bevölkerung des Landes bieten die nachstehend angefügten Übersichten Gelegenheit.

Digitized by Google

Die Altersverhältnisse der Zivilbevölkerung nach Kreisen und Bezirken.

Kreise und Bezirke. Land	Von der gesamten Zivilbevölkerung stehen in den Lebensjahren				Von je 100 der		
	1—15	16—65	über 65	zu-sammen	1—15	16—65	über 65
Kreis Straßburg-Stadt	42 479	103 396	6 395	152 270	27,90	67,90	4,21
„ Straßburg-Land	32 099	55 588	5 536	93 221	34,43	59,63	5,94
„ Erstein	21 319	37 845	4 460	63 624	33,51	59,48	7,01
„ Hagenau	27 004	44 360	4 625	75 989	35,54	58,38	6,08
„ Wolsheim	22 164	39 830	4 982	66 976	33,09	59,47	7,44
„ Schlettstadt	22 472	39 678	4 889	67 039	33,52	59,19	7,29
„ Weißenburg	18 564	32 110	4 114	54 788	33,88	58,61	7,51
„ Zabern	30 504	49 904	6 326	86 734	35,17	57,54	7,29
Bezirk Unter-Elsaß	**216 605**	**402 709**	**41 327**	**600 041**	**32,79**	**60,98**	**6,23**
Kreis Altkirch	16 944	30 108	3 612	50 664	33,44	59,45	7,13
„ Colmar	29 903	56 185	5 464	91 552	32,66	61,37	5,97
„ Gebweiler	19 583	37 961	4 067	61 621	31,80	61,60	6,60
„ Mülhausen	57 308	111 655	9 055	178 018	32,19	62,72	5,09
„ Rappoltsweiler	19 735	35 924	4 412	60 071	32,85	59,80	7,35
„ Thann	20 212	36 849	3 831	60 892	33,19	60,52	6,29
Bezirk Ober-Elsaß	**163 695**	**308 682**	**30 441**	**502 818**	**32,56**	**61,39**	**6,05**
Kreis Metz-Stadt	12 585	32 766	2 033	47 384	26,56	69,15	4,29
„ Metz-Land	30 149	63 592	6 521	100 262	30,07	63,43	6,50
„ Bolchen	12 957	25 962	3 660	42 579	30,43	60,97	8,60
„ Château-Salins	12 751	26 553	4 584	43 888	29,05	60,50	10,45
„ Diedenhofen-Ost	16 960	33 491	3 729	54 180	31,30	61,82	6,88
„ Diedenhofen-West	23 932	49 107	2 057	75 096	31,87	65,39	2,74
„ Forbach	26 652	43 591	4 522	74 765	35,65	58,30	6,05
„ Saarburg	20 516	36 772	4 164	61 452	33,39	59,84	6,78
„ Saargemünd	25 024	41 478	3 888	70 390	35,55	58,92	5,52
Bezirk Lothringen	**181 526**	**353 312**	**35 158**	**569 996**	**31,85**	**61,99**	**6,17**
Elsaß-Lothringen	**561 826**	**1 064 703**	**108 926**	**1 733 455**	**32,41**	**61,42**	**6,17**
Vergleichsziffern nach der Zählung von 1900.							
Bezirk Unter-Elsaß	219 763	379 048	34 910	633 721	34,68	59,81	5,51
„ Ober-Elsaß	166 567	293 795	26 191	486 553	34,24	60,34	5,38
„ Lothringen	170 614	317 817	31 907	520 338	32,79	61,08	6,13
Elsaß-Lothringen	**556 944**	**990 660**	**93 008**	**1 640 612**	**33,95**	**60,34**	**5,67**

Digitized by Google

Die Altersverhältniſſe der Zivilbevölkerung in den ſtädtiſchen und ländlichen Gemeinden, nach dem Kindes-, erwerbsfähigen und Greiſenalter 1905.

Bezeichnung der Wohnplätze	Lebensjahre				Lebensjahre		
	1—15	16—65	66 und mehr	Zuſammen	1—15	16—65	66 und mehr
	absolut				in Prozenten		
Männliche Zivilbevölkerung.							
Stadt Straßburg (über 100 000 Einwohner)	21 024	47 340	2 618	70 982	29,61	66,70	3,69
Stadt Mülhauſen	13 460	27 459	1 718	42 637	31,57	64,40	4,03
„ Metz	6 283	15 719	763	22 765	27,60	69,05	3,35
„ Colmar	6 060	11 118	852	18 030	33,61	61,66	4,73
Städte von 20 000—100 000 Einw.	25 803	54 296	3 333	83 432	30,92	65,08	4,00
Große Städte zuſammen	46 827	101 636	5 951	154 414	30,33	65,82	3,85
Städte von 2000—20 000 Einw. .	87 585	164 138	11 294	263 017	33,30	62,40	4,30
Städte überhaupt	134 412	265 774	17 245	417 431	32,20	63,67	4,13
Ländliche Gemeinden	147 890	258 638	30 739	437 267	33,82	59,13	7,05
insgeſamt . . .	**282 302**	**524 412**	**47 984**	**854 698**	**33,03**	**61,36**	**5,61**
Weibliche Bevölkerung.							
Stadt Straßburg (über 100 000 Einwohner)	21 455	58 056	3 777	81 288	26,39	68,86	4,65
Stadt Mülhauſen	13 883	31 359	2 476	47 718	29,09	65,71	5,20
„ Metz	6 302	17 047	1 270	24 619	25,60	69,24	5,16
„ Colmar	6 181	12 872	1 179	20 232	30,55	63,62	5,83
Städte von 20 000—100 000 Einw.	26 366	61 278	4 925	92 569	28,44	66,20	5,32
Große Städte zuſammen	47 821	117 334	8 702	173 857	27,51	67,49	5,00
Städte von 2000—20 000 Einw. .	87 133	159 827	15 012	261 972	33,26	61,01	5,73
Städte überhaupt	134 954	277 161	23 714	435 829	30,97	63,59	5,44
Ländliche Gemeinden	144 568	263 144	35 216	442 928	32,64	59,41	7,95
insgeſamt . . .	**279 522**	**540 305**	**58 930**	**878 757**	**31,81**	**61,48**	**6,71**
Zivilbevölkerung überhaupt.							
Stadt Straßburg (über 100 000 Einwohner)	42 479	103 396	6 395	152 270	27,90	67,90	4,20
Stadt Mülhauſen	27 343	58 818	4 194	90 355	30,26	65,10	4,64
„ Metz	12 585	32 766	2 033	47 384	26,56	69,15	4,29
„ Colmar	12 241	23 990	2 031	38 262	32,00	62,69	5,31
Städte von 20 000—100 000 Einw.	52 169	115 574	8 258	176 001	29,64	65,67	4,69
Große Städte zuſammen	94 648	218 970	14 653	328 271	28,83	66,71	4,46
Städte von 2000—20 000 Einw. .	174 718	323 965	26 306	524 989	33,28	61,71	5,01
Städte überhaupt	269 366	542 935	40 959	853 260	31,57	63,63	4,80
Ländliche Gemeinden	292 458	521 782	65 955	880 195	33,23	59,28	7,49
insgeſamt . . .	**561 824**	**1 064 717**	**106 914**	**1 733 455**	**32,41**	**61,42**	**6,17**

Digitized by Google

Die Zivilbevölkerung von Elsaß-Lothringen

nach Geschlecht, Familienstand und den einzelnen Altersjahren.

I. Land im ganzen.

Alter im vollendeten Lebensjahr (1 bedeutet von 1 bis unter 2 Jahr alt usf.)	Männliche Zivilbevölkerung					Weibliche Bevölkerung					Zusammen
	Ledig	Verheiratet	Verwitwet	Geschieden	Summe	Ledig	Verheiratet	Verwitwet	Geschieden	Summe	
unter 1 Jahr	22 580	—	—	—	22 580	22 052	—	—	—	22 052	44 632
1	20 190	—	—	—	20 190	20 055	—	—	—	20 055	40 245
2	20 068	—	—	—	20 068	19 682	—	—	—	19 682	39 750
3	20 472	—	—	—	20 472	20 245	—	—	—	20 245	40 717
4	20 285	—	—	—	20 285	20 227	—	—	—	20 227	40 512
5	19 445	—	—	—	19 445	19 205	—	—	—	19 205	38 650
6	18 866	—	—	—	18 866	18 896	—	—	—	18 896	37 762
7	18 228	—	—	—	18 228	18 295	—	—	—	18 295	36 523
8	18 344	—	—	—	18 344	18 228	—	—	—	18 228	36 572
9	18 572	—	—	—	18 572	18 199	—	—	—	18 199	36 771
10	18 097	—	—	—	18 097	17 916	—	—	—	17 916	36 013
11	17 212	—	—	—	17 212	16 942	—	—	—	16 942	34 154
12	16 920	—	—	—	16 920	16 952	—	—	—	16 952	33 872
13	16 442	—	—	—	16 442	16 372	—	—	—	16 372	32 814
14	16 584	—	—	—	16 584	16 255	—	—	—	16 255	32 839
15	15 332	—	—	—	15 332	15 157	—	—	—	15 157	30 489
16	15 904	—	—	—	15 904	15 428	40	—	—	15 468	31 372
17	15 915	5	—	—	15 918	15 023	131	—	—	15 154	31 072
18	16 129	23	—	—	16 152	14 749	380	1	—	15 130	31 282
19	14 945	37	—	—	14 982	13 751	909	10	2	14 672	29 654
20	10 990	79	2	—	11 071	13 132	1 691	12	1	14 836	25 907
21	9 990	235	2	—	10 227	11 553	2 834	18	2	14 407	24 634
22	11 451	606	6	1	12 944	10 372	4 194	35	5	14 606	26 650
23	12 792	1 461	8	—	14 261	9 182	5 610	40	10	14 842	29 103
24	12 505	2 726	18	1	15 256	7 695	6 504	67	10	14 276	29 526
25	10 797	3 860	21	3	14 681	6 507	7 112	88	20	13 727	28 408
26	9 507	5 288	45	5	14 845	5 702	8 317	105	26	14 150	28 995
27	8 427	6 880	64	11	15 382	4 998	9 189	130	23	14 340	29 722
28	7 220	7 874	64	8	15 166	4 568	9 785	134	33	14 520	29 686
29	6 032	8 782	107	10	14 971	4 088	10 122	187	36	14 433	29 404
30	5 359	9 251	126	17	14 763	3 390	10 419	212	48	14 269	29 032
31	4 376	9 762	133	17	14 222	3 109	9 966	260	61	13 396	27 618

Digitized by Google

Alter im vollendeten Lebensjahr (1 bedeutet von 1 bis unter 2 Jahr alt usf.)	Männliche Zivilbevölkerung					Weibliche Bevölkerung					Zusammen
	Ledig	Verheiratet	Verwitwet	Geschieden	Summe	Ledig	Verheiratet	Verwitwet	Geschieden	Summe	
32	3 698	9 632	139	17	13 486	2 784	9 989	282	39	13 074	**26 560**
33	3 170	10 101	169	31	13 471	2 607	10 164	293	42	13 106	**26 577**
34	2 376	7 885	130	14	10 405	2 038	7 771	259	38	10 106	**20 511**
35	2 529	9 368	160	23	12 080	2 199	8 862	356	53	11 470	**23 550**
36	2 080	9 280	155	21	11 536	2 085	8 686	411	41	11 223	**22 759**
37	1 910	8 783	163	27	10 883	2 010	8 555	305	47	10 807	**21 690**
38	1 787	8 811	192	33	10 823	1 884	8 004	516	63	10 467	**21 290**
39	1 716	8 683	178	28	10 605	1 852	8 446	514	50	10 800	**21 464**
40	1 614	8 895	226	26	10 761	1 806	7 980	596	48	10 490	**21 251**
41	1 588	8 822	272	35	10 717	1 788	8 013	688	53	10 542	**21 259**
42	1 436	8 546	291	26	10 299	1 796	7 834	727	38	10 395	**20 694**
43	1 381	8 113	297	31	9 822	1 661	7 343	760	52	9 816	**19 638**
44	1 260	8 159	361	28	9 788	1 524	6 894	855	45	9 318	**19 106**
45	1 269	8 062	343	29	9 703	1 610	6 985	956	39	9 590	**19 293**
46	1 276	7 956	365	29	9 626	1 609	6 969	1 021	44	9 673	**19 299**
47	1 058	7 390	396	35	8 879	1 479	6 427	1 096	44	8 946	**17 825**
48	1 017	6 886	390	28	8 270	1 391	5 765	1 077	43	8 266	**16 536**
49	913	6 208	402	32	7 556	1 324	5 683	1 220	40	8 167	**15 723**
50	816	5 441	386	14	6 647	1 341	5 171	1 188	25	7 725	**14 372**
51	786	5 050	415	22	6 273	1 281	4 882	1 294	33	7 440	**13 713**
52	717	4 544	367	21	5 649	1 233	4 743	1 369	31	7 346	**12 995**
53	705	4 258	397	23	5 383	1 202	4 718	1 288	37	7 095	**13 048**
54	666	4 436	462	31	5 595	1 251	4 692	1 713	49	7 705	**13 300**
55	703	5 492	693	23	7 001	1 237	4 739	1 951	33	7 960	**14 961**
56	763	5 291	773	20	6 847	1 203	4 284	1 894	31	7 412	**14 259**
57	719	5 079	723	22	6 543	1 167	4 158	2 048	35	7 388	**13 931**
58	642	4 399	711	19	5 772	1 055	3 731	1 818	27	6 631	**12 403**
59	637	4 410	806	21	5 877	1 077	3 676	2 060	26	6 778	**12 655**
60	646	4 823	925	19	6 413	1 160	3 747	2 355	26	7 288	**13 701**
61	612	4 348	1 009	20	5 989	1 148	3 449	2 425	22	6 854	**12 834**
62	597	3 951	969	18	5 535	981	2 999	2 229	28	6 237	**11 772**
63	595	4 079	1 127	23	5 824	1 092	2 979	2 544	40	6 615	**12 439**
64	530	3 628	1 051	10	5 219	888	2 434	2 215	25	5 562	**10 781**
65	515	3 335	1 115	13	4 978	994	2 406	2 457	16	5 873	**10 851**
66	439	2 801	1 080	16	4 336	870	1 991	2 290	12	5 163	**9 499**
67	403	2 621	1 101	14	4 139	843	1 767	2 238	10	4 858	**8 997**
68	387	2 410	1 119	4	3 920	773	1 561	2 165	16	4 515	**8 435**
69	395	2 241	1 181	4	3 821	788	1 484	2 210	9	4 491	**8 312**
70	337	1 942	1 164	4	3 447	722	1 258	2 199	6	4 185	**7 622**
71	279	1 757	1 054	11	3 101	649	1 071	2 086	11	3 818	**6 909**
72	257	1 440	1 029	8	2 734	572	865	1 948	9	3 394	**6 098**
73	244	1 261	921	5	2 429	541	761	1 851	7	3 129	**5 558**

Digitized by Google

Alter im vollendeten Lebensjahr (1 bedeutet von 1 bis unter 2 Jahr alt usf.)	Männliche Zivilbevölkerung					Weibliche Bevölkerung					Zusammen
	Ledig	Verheiratet	Verwitwet	Geschieden	Summe	Ledig	Verheiratet	Verwitwet	Geschieden	Summe	
74	189	1 087	918	7	2 201	463	573	1 613	1	2 650	4 851
75	192	935	950	3	2 086	484	528	1 832	2	2 846	4 932
76	133	786	881	—	1 800	375	361	1 452	6	2 194	3 994
77	143	664	779	—	1 586	358	295	1 390	4	2 047	3 633
78	129	539	724	1	1 393	294	264	1 165	2	1 725	3 118
79	121	422	635	2	1 180	282	167	1 059	2	1 510	2 690
80	83	323	562	1	969	238	124	913	—	1 275	2 244
81	64	258	496	—	818	202	100	757	1	1 060	1 878
82	62	207	387	1	657	165	76	691	1	933	1 590
83	47	168	341	—	556	141	48	591	1	781	1 337
84	36	123	357	—	516	111	45	491	1	648	1 164
85	25	99	275	—	399	93	27	457	1	578	977
86	23	74	228	—	325	74	23	287	1	385	710
87	15	44	126	—	185	43	8	192	—	243	428
88	15	16	106	1	138	28	6	153	—	187	325
89	4	20	70	—	94	26	3	108	—	137	231
90	8	12	63	—	83	23	2	96	—	121	204
91	7	5	30	—	42	10	1	59	—	70	112
92	—	5	16	—	21	7	—	47	—	54	75
93	—	2	18	—	20	4	1	34	—	39	59
94	2	1	12	—	15	4	1	27	—	32	47
95	1	—	5	1	7	4	—	13	—	17	24
96	1	1	2	—	4	2	—	8	—	10	14
97	—	—	1	—	1	1	—	—	—	1	2
98	—	—	2	—	2	—	—	1	—	1	3
99	—	—	—	—	—	—	—	2	—	2	2
100	—	—	1	—	1	—	—	1	—	1	2
101	—	—	—	—	—	—	—	—	—	—	—
102	—	—	—	—	—	—	—	1	—	1	1
103	—	—	—	—	—	—	—	—	—	—	—
104	—	—	—	—	—	—	—	—	—	—	—
105	—	—	—	—	—	—	—	—	—	—	—
Ohne Angabe	—	—	—	—	—	—	—	—	—	—	—
Summe . . .	516 846	308 107	83 779	966	854 698	499 173	303 099	74 806	1 679	878 757	1 733 455

Digitized by Google

II. Bezirk Unter-Elsaß.

Alter im vollendeten Lebensjahr (1 bedeutet von 1 bis unter 2 Jahr alt usf.)	Männliche Zivilbevölkerung					Weibliche Bevölkerung					Zusammen
	Ledig	Verheiratet	Verwitwet	Geschieden	Summe	Ledig	Verheiratet	Verwitwet	Geschieden	Summe	
unter 1 Jahr	8 445	—	—	—	8 445	8 340	—	—	—	8 340	16 785
1	7 609	—	—	—	7 609	7 647	—	—	—	7 647	15 256
2	7 580	—	—	—	7 580	7 419	—	—	—	7 419	14 999
3	7 834	—	—	—	7 834	7 614	—	—	—	7 614	15 448
4	7 829	—	—	—	7 829	7 778	—	—	—	7 778	15 607
5	7 512	—	—	—	7 512	7 237	—	—	—	7 237	14 749
6	7 102	—	—	—	7 102	7 270	—	—	—	7 270	14 372
7	6 970	—	—	—	6 970	7 011	—	—	—	7 011	13 981
8	6 988	—	—	—	6 988	7 098	—	—	—	7 098	14 086
9	7 255	—	—	—	7 255	7 060	—	—	—	7 060	14 315
10	7 159	—	—	—	7 159	7 056	—	—	—	7 056	14 215
11	6 775	—	—	—	6 775	6 664	—	—	—	6 664	13 439
12	6 670	—	—	—	6 670	6 675	—	—	—	6 675	13 345
13	6 582	—	—	—	6 582	6 482	—	—	—	6 482	13 064
14	6 589	—	—	—	6 589	6 354	—	—	—	6 354	12 943
15	6 061	—	—	—	6 061	5 865	—	—	—	5 865	11 926
16	6 220	—	—	—	6 220	6 103	9	—	—	6 112	12 332
17	5 935	1	—	—	5 936	5 951	27	—	—	5 978	11 914
18	5 860	4	—	—	5 864	5 723	100	1	—	5 824	11 688
19	5 200	5	—	—	5 205	5 446	257	1	1	5 705	10 910
20	3 682	17	—	—	3 699	5 195	503	6	—	5 704	9 403
21	3 404	54	—	—	3 458	4 588	968	4	—	5 560	9 018
22	4 053	182	2	—	4 237	4 177	1 495	11	3	5 686	9 923
23	4 400	527	—	—	4 927	3 689	1 969	17	4	5 679	10 606
24	4 268	950	7	1	5 226	3 136	2 389	23	7	5 555	10 781
25	3 486	1 451	8	2	4 947	2 504	2 708	34	11	5 257	10 204
26	3 114	1 880	17	1	5 012	2 305	3 190	42	13	5 550	10 562
27	2 771	2 513	33	4	5 321	1 934	3 473	45	7	5 459	10 780
28	2 343	2 873	21	2	5 239	1 800	3 721	47	18	5 586	10 825
29	1 999	3 169	30	7	5 205	1 559	3 812	73	15	5 459	10 664
30	1 747	3 451	46	7	5 251	1 355	4 019	77	26	5 477	10 728
31	1 342	3 544	42	7	4 935	1 177	3 783	93	24	5 076	10 011
32	1 153	3 637	34	8	4 832	1 046	3 921	99	20	5 086	9 918
33	941	3 747	50	16	4 754	1 018	3 966	105	18	5 104	9 858
34	667	2 843	43	7	3 560	770	3 051	89	13	3 923	7 483
35	748	3 492	50	13	4 303	847	3 463	128	23	4 461	8 764
36	601	3 577	39	9	4 226	803	3 584	100	17	4 504	8 590
37	556	3 267	48	10	3 881	729	3 112	145	27	4 013	7 894

Digitized by Google

Alter im vollendeten Lebensjahr (1 bedeutet von 1 bis unter 2 Jahr alt usf.)	Männliche Zivilbevölkerung					Weibliche Bevölkerung					Zusammen
	Ledig	Verheiratet	Verwitwet	Geschieden	Summe	Ledig	Verheiratet	Verwitwet	Geschieden	Summe	
38	532	3 258	62	15	3 867	715	3 068	191	21	3 995	7 862
39	485	3 228	51	13	3 777	704	3 280	202	22	4 214	7 991
40	479	3 248	76	10	3 813	692	3 109	233	21	4 055	7 868
41	424	3 342	96	10	3 872	730	3 151	264	22	4 167	8 039
42	448	3 149	100	13	3 710	675	3 030	276	16	4 007	7 717
43	440	3 137	85	9	3 671	683	2 818	287	19	3 757	7 428
44	373	3 160	126	13	3 672	583	2 713	372	14	3 679	7 351
45	367	3 049	122	7	3 545	585	2 744	354	12	3 695	7 240
46	362	3 052	141	6	3 561	586	2 704	415	20	3 725	7 286
47	348	2 894	148	10	3 400	527	2 560	399	16	3 502	6 902
48	299	2 663	124	10	3 096	529	2 335	426	15	3 305	6 401
49	281	2 438	141	17	2 877	501	2 292	489	17	3 299	6 176
50	249	2 151	154	3	2 544	485	2 048	447	7	2 985	5 529
51	226	2 069	167	5	2 467	474	2 026	501	10	3 011	5 478
52	218	1 828	154	3	2 203	454	1 902	542	9	2 996	5 199
53	243	1 677	158	8	2 086	490	1 983	604	11	3 088	5 174
54	230	1 861	179	11	2 281	487	1 954	669	17	3 127	5 408
55	252	2 270	286	7	2 815	456	2 016	828	11	3 311	6 126
56	251	2 274	340	9	2 874	448	1 858	772	14	3 062	5 936
57	226	2 131	304	8	2 669	457	1 759	816	12	3 044	5 713
58	199	1 814	293	7	2 313	390	1 677	741	15	2 723	5 036
59	212	1 890	334	10	2 446	438	1 483	830	14	2 765	5 211
60	215	2 041	338	5	2 599	432	1 523	923	10	2 888	5 548
61	215	1 759	423	8	2 405	428	1 364	923	9	2 724	5 129
62	212	1 668	424	7	2 311	377	1 252	843	11	2 483	4 794
63	198	1 721	478	8	2 405	406	1 202	997	12	2 617	5 022
64	181	1 483	431	4	2 099	375	1 022	875	12	2 284	4 383
65	168	1 339	482	3	2 002	380	988	976	6	2 350	4 339
66	136	1 129	441	5	1 711	329	793	915	2	2 049	3 760
67	143	1 097	502	5	1 747	311	707	853	6	1 877	3 614
68	126	889	469	2	1 571	279	639	876	8	1 802	3 373
69	118	906	486	2	1 512	310	599	870	1	1 780	3 292
70	112	754	484	1	1 351	276	518	893	4	1 691	3 042
71	88	667	428	2	1 185	242	393	805	4	1 442	2 627
72	88	561	398	2	1 049	242	528	720	3	1 272	2 321
73	69	457	373	2	941	188	353	710	2	1 153	2 094
74	63	419	382	4	868	184	260	613	—	997	1 862
75	45	433	272	1	770	158	199	658	1	1 016	1 786
76	38	304	332	—	674	145	118	548	4	815	1 489
77	33	257	314	—	604	142	99	525	3	769	1 365
78	40	197	284	—	519	101	100	438	—	639	1 158
79	38	174	256	2	470	86	51	383	1	521	996

Digitized by Google

Alter im vollendeten Lebensjahr (1 bedeutet von 1 bis unter 2 Jahr alt usf.)	Männliche Zivilbevölkerung					Weibliche Bevölkerung					Zusammen
	Ledig	Verheiratet	Verwitwet	Geschieden	Summe	Ledig	Verheiratet	Verwitwet	Geschieden	Summe	
80	24	134	243	1	402	77	45	317	—	439	841
81	22	95	188	—	305	70	34	276	—	380	685
82	16	78	163	1	258	60	20	245	—	325	583
83	14	57	132	—	203	62	17	194	—	273	476
84	7	50	155	—	212	46	13	167	—	226	438
85	11	29	114	—	154	30	8	142	1	181	335
86	6	30	100	—	136	31	5	99	—	135	271
87	4	17	54	—	75	17	5	56	—	78	153
88	6	7	49	1	63	10	3	55	—	68	131
89	3	4	29	—	36	9	—	41	—	50	86
90	4	3	23	—	30	11	1	38	—	50	80
91	1	1	9	—	11	4	1	23	—	28	39
92	—	3	6	—	9	3	—	17	—	20	29
93	—	1	8	—	9	2	—	16	—	18	27
94	1	—	5	—	6	1	—	12	—	13	19
95	1	—	1	—	2	2	—	2	—	4	6
96	—	1	1	—	2	1	—	4	—	5	7
97	—	—	—	—	—	1	—	—	—	1	1
98	—	—	1	—	1	—	—	—	—	—	1
99	—	—	—	—	—	—	—	—	—	—	—
100	—	—	1	—	1	—	—	1	—	1	2
101	—	—	—	—	—	—	—	—	—	—	—
102	—	—	—	—	—	—	—	—	—	—	—
103	—	—	—	—	—	—	—	—	—	—	—
104	—	—	—	—	—	—	—	—	—	—	—
105	—	—	—	—	—	—	—	—	—	—	—
Ohne Angabe	—	—	—	—	—	—	—	—	—	—	—
Summe . . .	189 051	116 557	13 543	366	319 517	198 179	118 340	28 924	681	341 124	660 641

Digitized by Google

III. Bezirk Ober-Elsaß.

Alter im vollendeten Lebensjahr (1 bedeutet von 1 bis unter 2 Jahr alt usf.)	Männliche Zivilbevölkerung					Weibliche Bevölkerung					Zusammen
	Ledig	Verheiratet	Verwitwet	Geschieden	Summe	Ledig	Verheiratet	Verwitwet	Geschieden	Summe	
unter 1 Jahr	6 223	—	—		6 223	6 048	—	—	—	6 048	12 271
1	5 703	—	—	—	5 703	5 718	—	—	—	5 718	11 421
2	5 620	—	—	—	5 620	5 575			—	5 575	11 195
3	5 698	—	—	—	5 698	5 702	—		—	5 702	11 400
4	5 959	—	—	—	5 959	5 827			—	5 827	11 786
5	5 537	—	—	—	5 537	5 761	—	—	—	5 761	11 298
6	5 654	—	—	—	5 654	5 713	—		—	5 713	11 367
7	5 378	—	—	—	5 378	5 413	—	—	—	5 413	10 791
8	5 494	—	—	—	5 494	5 358	—	—	—	5 358	10 852
9	5 510	—	—	—	5 510	5 503	—	—	—	5 503	11 013
10	5 366	—	—	—	5 366	5 380	—	—	—	5 380	10 746
11	5 132	—	—	—	5 132	5 040	—	—	—	5 040	10 172
12	4 938	—	—	—	4 938	4 968	—	—	—	4 968	9 906
13	4 928	—	—	—	4 928	4 931	—	—	—	4 931	9 859
14	4 772	—	—	—	4 772	4 847	—	—	—	4 847	9 619
15	4 585	—	—	—	4 585	4 610	—	—	—	4 610	9 195
16	4 674	—	—	—	4 674	4 635	7	—	—	4 642	9 316
17	4 456	2	—	—	4 458	4 397	32	—	—	4 429	8 887
18	4 321	8	—	—	4 329	4 442	64	—	—	4 506	8 835
19	4 095	6	—	—	4 101	4 145	199	3	—	4 347	8 448
20	2 972	15	—	—	2 987	3 927	388	1	1	4 317	7 304
21	2 623	83	—	—	2 706	3 593	661	7	1	4 262	6 968
22	3 115	205	3	1	3 324	3 204	1 046	9	1	4 260	7 584
23	3 407	434	2	—	3 843	2 904	1 451	7	4	4 366	8 209
24	3 133	811	6	—	3 950	2 378	1 698	14	2	4 092	8 042
25	2 771	1 090	7	1	3 869	2 132	1 851	24	3	4 010	7 879
26	2 607	1 508	10	2	4 127	1 757	2 228	34	9	4 028	8 155
27	2 248	1 854	5	5	4 112	1 597	2 522	39	11	4 169	8 281
28	1 907	2 168	14	4	4 183	1 498	2 793	40	5	4 336	8 519
29	1 595	2 443	34	1	4 073	1 345	2 952	48	9	4 334	8 407
30	1 486	2 563	35	7	4 091	1 195	2 912	56	9	4 172	8 263
31	1 272	2 748	44	6	4 070	992	2 946	86	22	4 046	8 116
32	1 084	2 714	41	6	3 795	891	2 845	80	10	3 826	7 621
33	921	2 893	58	11	3 883	811	2 961	82	15	3 859	7 742
34	676	2 249	37	3	2 965	641	2 237	85	10	2 993	5 958
35	740	2 706	53	7	3 516	722	2 725	105	17	3 569	7 085
36	656	2 735	52	7	3 450	651	2 647	111	13	3 422	6 872
37	573	2 454	38	5	3 069	568	2 589	115	12	3 384	6 453

Digitized by Google

Alter im vollendeten Lebensjahr (1 bedeutet von 1 bis unter 2 Jahr alt usf.)	Männliche Zivilbevölkerung					Weibliche Bevölkerung					Zusammen
	Ledig	Verheiratet	Verwitwet	Geschieden	Summe	Ledig	Verheiratet	Verwitwet	Geschieden	Summe	
38	551	2 670	51	10	3 282	610	2 438	163	27	3 238	**6 520**
39	511	2 583	61	10	3 165	597	2 555	156	14	3 322	**6 487**
40	486	2 748	63	9	3 306	599	2 398	197	21	3 215	**6 521**
41	535	2 561	73	12	3 181	537	2 422	219	16	3 194	**6 375**
42	417	2 656	113	11	3 197	565	2 396	234	12	3 207	**6 404**
43	418	2 431	103	13	2 965	512	2 219	230	17	2 978	**5 943**
44	404	2 440	118	8	2 970	458	2 106	264	15	2 843	**5 813**
45	387	2 393	101	12	2 893	509	2 115	285	21	2 930	**5 823**
46	410	2 333	101	14	2 858	500	2 088	291	14	2 893	**5 751**
47	338	2 140	113	13	2 604	490	1 830	342	15	2 677	**5 281**
48	304	2 030	118	10	2 462	402	1 705	313	13	2 433	**4 895**
49	272	1 820	124	9	2 225	405	1 684	361	15	2 465	**4 690**
50	282	1 522	109	5	1 918	412	1 481	350	12	2 255	**4 173**
51	264	1 352	118	7	1 741	388	1 280	370	11	2 047	**3 788**
52	208	1 248	107	11	1 574	377	1 303	378	14	2 072	**3 646**
53	221	1 262	134	10	1 627	384	1 334	459	13	2 190	**3 817**
54	226	1 198	145	14	1 583	387	1 330	498	16	2 231	**3 814**
55	240	1 489	184	7	1 920	367	1 277	549	17	2 210	**4 130**
56	239	1 392	197	6	1 834	365	1 171	553	9	2 098	**3 932**
57	227	1 290	189	6	1 712	344	1 120	601	11	2 076	**3 788**
58	202	1 206	203	7	1 618	314	1 037	508	6	1 865	**3 483**
59	204	1 235	238	7	1 684	309	1 017	619	8	1 953	**3 637**
60	181	1 318	269	7	1 775	366	1 045	664	6	2 081	**3 856**
61	180	1 194	303	8	1 685	317	951	701	5	1 974	**3 659**
62	182	1 155	269	8	1 614	291	896	688	11	1 826	**3 440**
63	175	1 153	322	8	1 658	315	871	793	17	1 996	**3 654**
64	178	1 043	335	3	1 559	272	707	679	9	1 667	**3 226**
65	184	933	342	1	1 465	257	704	744	8	1 713	**3 178**
66	137	790	320	9	1 256	240	602	704	2	1 548	**2 804**
67	114	713	300	3	1 130	264	470	690	2	1 426	**2 556**
68	129	655	320	2	1 106	250	453	630	2	1 335	**2 441**
69	155	623	350	1	1 129	292	404	645	6	1 287	**2 416**
70	102	571	323	3	999	199	340	603	1	1 143	**2 142**
71	95	496	318	6	915	195	299	635	5	1 134	**2 049**
72	84	403	292	5	784	171	229	584	2	986	**1 770**
73	85	348	258	1	692	178	180	533	1	892	**1 584**
74	52	274	258	1	585	140	156	495	1	792	**1 377**
75	84	239	282	1	606	155	130	521	—	806	**1 372**
76	38	219	288	—	545	118	104	424	—	646	**1 191**
77	43	203	220	—	466	93	83	373	1	550	**1 016**
78	43	134	198	1	376	87	56	311	—	454	**830**
79	42	116	161	—	319	84	41	323	—	448	**767**

Digitized by Google

Alter im vollendeten Lebensjahr (1 bedeutet von 1 bis unter 2 Jahr alt usf.)	Männliche Zivilbevölkerung					Weibliche Bevölkerung					Zusammen
	Ledig	Verheiratet	Verwitwet	Geschieden	Summe	Ledig	Verheiratet	Verwitwet	Geschieden	Summe	
80	25	59	136	—	220	84	31	243	—	358	578
81	22	49	142	—	213	72	27	204	—	303	516
82	20	42	98	—	160	49	22	196	—	267	427
83	13	36	81	—	130	39	12	170	1	222	352
84	11	27	77	—	115	29	15	111	—	155	270
85	8	28	67	—	103	29	10	119	—	158	261
86	9	21	48	—	78	22	6	81	—	109	187
87	5	14	26	—	45	10	1	53	—	64	109
88	5	2	19	—	26	10	1	41	—	52	78
89	1	8	9	—	18	6	2	27	—	35	53
90	2	2	11	—	15	4	—	16	—	20	35
91	5	4	5	—	14	2	—	6	—	8	22
92	—	1	6	—	7	2	—	14	—	16	23
93	—	—	1	—	1	—	1	7	—	8	9
94	1	—	2	—	3	1	—	7	—	8	11
95	—	—	2	—	2	2	—	4	—	6	8
96	—	—	1	—	1	1	—	—	—	1	2
97	—	—	—	—	—	—	—	—	—	—	—
98	—	—	1	—	1	—	—	1	—	1	2
99	—	—	—	—	—	—	—	1	—	1	1
100	—	—	—	—	—	—	—	—	—	—	—
101	—	—	—	—	—	—	—	—	—	—	—
102	—	—	—	—	—	—	—	—	—	—	—
103	—	—	—	—	—	—	—	—	—	—	—
104	—	—	—	—	—	—	—	—	—	—	—
105	—	—	—	—	—	—	—	—	—	—	—
Ohne Angabe	—	—	—	—	—	—	—	—	—	—	—
Summe . . .	147 614	86 566	9 642	345	244 167	149 334	86 839	21 927	551	258 651	502 818

Digitized by Google

IV. Bezirk Lothringen.

Alter im vollendeten Lebensjahr (1 bedeutet von 1 bis unter 2 Jahr alt usf.)	Männliche Zivilbevölkerung					Weibliche Bevölkerung					Zusammen
	Ledig	Verheiratet	Verwitwet	Geschieden	Summe	Ledig	Verheiratet	Verwitwet	Geschieden	Summe	
unter 1 Jahr	7 912	—	—	—	7 912	7 664	—	—	—	7 664	15 576
1	6 878	—	—	—	6 878	6 690	—	—	—	6 690	13 568
2	6 868	—	—	—	6 868	6 688	—	—	—	6 688	13 556
3	6 940	—	—	—	6 940	6 929	—	—	—	6 929	13 869
4	6 497	—	—	—	6 497	6 622	—	—	—	6 622	13 119
5	6 306	—	—	—	6 306	6 207	—	—	—	6 207	12 603
6	6 110	—	—	—	6 110	5 913	—	—	—	5 913	12 023
7	5 880	—	—	—	5 880	5 871	—	—	—	5 871	11 751
8	5 862	—	—	—	5 862	5 772	—	—	—	5 772	11 634
9	5 807	—	—	—	5 807	5 636	—	—	—	5 636	11 443
10	5 572	—	—	—	5 572	5 480	—	—	—	5 480	11 052
11	5 305	—	—	—	5 305	5 238	—	—	—	5 238	10 543
12	5 312	—	—	—	5 312	5 309	—	—	—	5 309	10 621
13	4 932	—	—	—	4 932	4 959	—	—	—	4 959	9 891
14	5 223	—	—	—	5 223	5 054	—	—	—	5 054	10 277
15	4 686	—	—	—	4 686	4 682	—	—	—	4 682	9 368
16	5 010	—	—	—	5 010	4 690	24	—	—	4 714	9 724
17	5 522	2	—	—	5 524	4 675	72	—	—	4 747	10 271
18	5 948	11	—	—	5 959	4 584	216	—	—	4 800	10 759
19	5 650	26	—	—	5 676	4 160	453	6	1	4 620	10 296
20	4 336	47	2	—	4 385	4 010	800	5	—	4 815	9 200
21	3 963	98	2	—	4 063	3 372	1 205	7	1	4 585	8 648
22	4 263	219	1	—	4 483	2 991	1 633	15	1	4 690	9 143
23	4 985	500	6	—	5 491	2 589	2 190	16	2	4 797	10 288
24	5 104	965	5	—	6 074	2 181	2 417	30	1	4 629	10 703
25	4 540	1 319	6	—	5 865	1 871	2 563	30	6	4 460	10 325
26	3 786	1 900	18	2	5 706	1 640	2 899	29	4	4 572	10 278
27	3 408	2 513	26	2	5 949	1 467	3 194	46	5	4 712	10 661
28	2 889	2 853	29	2	5 744	1 279	3 271	47	10	4 598	10 342
29	2 478	3 170	43	2	5 693	1 184	3 378	66	12	4 640	10 333
30	2 126	3 247	45	3	5 421	1 049	3 488	79	13	4 620	10 041
31	1 756	3 419	47	4	5 217	946	3 237	81	10	4 274	9 491
32	1 511	3 281	64	3	4 859	847	3 203	103	9	4 162	9 021
33	1 308	3 461	61	4	4 834	778	3 220	106	9	4 113	8 947
34	1 033	2 793	50	4	3 880	627	2 403	86	15	3 130	7 070
35	1 031	3 170	57	3	4 261	650	2 674	113	13	3 450	7 731
36	823	2 968	64	5	3 860	661	2 650	140	11	3 437	7 297
37	782	3 062	77	12	3 933	613	2 654	140	8	3 410	7 343

Digitized by Google

Alter im vollendeten Lebensjahr (1 bedeutet von 1 bis unter 2 Jahr alt usf.)	Männliche Zivilbevölkerung					Weibliche Bevölkerung					Zusammen
	Ledig	Verheiratet	Verwitwet	Geschieden	Summe	Ledig	Verheiratet	Verwitwet	Geschieden	Summe	
38	704	2 883	79	8	3 674	559	2 498	162	15	3 234	6 908
39	720	2 872	66	5	3 663	551	2 602	156	14	3 323	6 986
40	649	2 809	87	7	3 642	575	2 473	166	6	3 220	6 862
41	629	2 919	103	13	3 664	521	2 440	205	15	3 181	6 845
42	571	2 741	78	2	3 392	576	2 378	217	10	3 181	6 573
43	523	2 545	109	9	3 186	516	2 306	243	16	3 081	6 267
44	483	2 539	117	7	3 146	483	2 078	219	16	2 796	5 942
45	515	2 620	120	10	3 265	516	2 126	317	6	2 965	6 230
46	504	2 571	123	9	3 207	523	2 207	315	10	3 055	6 262
47	372	2 356	135	12	2 875	462	1 937	355	13	2 767	5 642
48	414	2 142	148	8	2 712	460	1 715	338	15	2 528	5 240
49	360	1 950	138	6	2 454	418	1 607	370	8	2 403	4 857
50	295	1 758	126	6	2 185	446	1 642	391	6	2 485	4 670
51	296	1 629	130	10	2 065	421	1 526	423	12	2 382	4 447
52	291	1 468	106	7	1 872	403	1 448	419	8	2 278	4 150
53	241	1 319	105	5	1 670	418	1 481	525	13	2 387	4 057
54	210	1 377	138	6	1 731	377	1 408	546	16	2 347	4 078
55	301	1 733	223	9	2 266	414	1 446	574	5	2 439	4 705
56	273	1 625	236	5	2 139	400	1 275	589	8	2 252	4 391
57	266	1 658	230	8	2 162	366	1 259	631	12	2 268	4 430
58	241	1 340	215	5	1 801	351	1 117	569	6	2 043	3 844
59	221	1 265	257	4	1 747	339	1 076	650	4	2 069	3 807
60	250	1 464	258	6	1 978	362	1 179	768	10	2 319	4 297
61	217	1 395	274	4	1 890	403	1 044	701	8	2 156	4 046
62	203	1 128	276	3	1 610	313	911	698	6	1 928	3 538
63	222	1 205	327	7	1 761	331	906	754	11	2 002	3 763
64	171	1 102	285	3	1 561	261	705	681	4	1 651	3 192
65	168	1 038	291	7	1 504	357	734	737	2	1 830	3 334
66	166	882	319	2	1 369	291	586	671	8	1 566	2 935
67	156	811	299	6	1 272	268	590	695	2	1 555	2 827
68	138	706	339	—	1 243	244	469	657	6	1 376	2 619
69	122	712	345	1	1 180	246	481	695	2	1 424	2 604
70	133	617	317	—	1 067	247	409	703	1	1 351	2 438
71	96	591	308	3	1 001	203	379	648	2	1 232	2 233
72	85	476	339	1	901	189	278	635	4	1 106	2 007
73	90	316	290	—	696	173	208	611	—	1 084	1 880
74	74	397	278	2	751	139	217	506	—	861	1 612
75	89	363	322	2	776	171	139	633	1	1 024	1 774
76	57	261	261	—	581	112	149	489	2	733	1 314
77	45	234	245	—	524	123	113	492	—	728	1 252
78	46	210	242	—	498	106	108	416	2	632	1 130
79	41	142	214	—	386	112	75	353	1	541	927

Digitized by Google

Alter im vollendeten Lebensjahr (1 bedeutet von 1 bis unter 2 Jahr alt usf.)	Männliche Zivilbevölkerung					Weibliche Bevölkerung					Zusammen
	Ledig	Verheiratet	Verwitwet	Geschieden	Summe	Ledig	Verheiratet	Verwitwet	Geschieden	Summe	
80	34	130	183	—	347	77	48	353	—	478	825
81	20	114	166	—	300	60	39	277	1	377	677
82	26	87	126	—	239	56	34	250	1	341	580
83	20	75	128	—	223	40	19	227	—	286	509
84	18	46	125	—	189	36	17	213	1	267	456
85	6	42	94	—	142	34	9	196	—	239	381
86	8	23	80	—	111	21	12	107	1	141	252
87	6	13	46	—	65	16	2	83	—	101	166
88	4	7	38	—	49	8	2	57	—	67	116
89	—	8	32	—	40	11	1	40	—	52	92
90	2	7	29	—	38	8	1	42	—	51	89
91	1	—	16	—	17	4	—	30	—	34	51
92	—	1	4	—	5	2	—	16	—	18	23
93	—	1	9	—	10	2	—	11	—	13	23
94	—	1	5	—	6	2	1	8	—	11	17
95	—	—	2	1	3	—	—	7	—	7	10
96	1	—	—	—	1	—	—	4	—	4	5
97	—	—	1	—	1	—	—	—	—	—	1
98	—	—	—	—	—	—	—	—	—	—	—
99	—	—	—	—	—	—	—	1	—	1	1
100	—	—	—	—	—	—	—	—	—	—	—
101	—	—	—	—	—	—	—	—	—	—	—
102	—	—	—	—	—	—	—	1	—	1	1
103	—	—	—	—	—	—	—	—	—	—	—
104	—	—	—	—	—	—	—	—	—	—	—
105	—	—	—	—	—	—	—	—	—	—	—
Ohne Angabe	—	—	—	—	—	—	—	—	—	—	—
Summe . . .	180 181	99 984	10 594	255	291 014	156 660	97 920	23 955	447	278 982	569 996

Digitized by Google

2. Familienstand.

Bei Darstellung des Familienstands der Bevölkerung Elsaß-Lothringens bereitet die ungewöhnlich starke, zum weitaus größten Teile weder aus dem Lande stammende, noch im Lande weiterhin verbleibende Militärbevölkerung ähnliche Schwierigkeiten wie bei Darstellung der Altersgruppierung. Auch hier beeinflussen die Militärpersonen, da sie vorzugsweise zu einer Klasse, der der ledigen, gehören, das Bild in hohem Maße.

Von den 81 109 Militärpersonen waren bei der Volkszählung von 1905

76 582 ledig,
4 454 verheiratet
61 verwitwet
12 geschieden.

Es dürfte demnach auch für die Bevölkerungszusammensetzung nach dem Familienstande ein einigermaßen richtigeres Bild sich ergeben bei Betrachtung der Zivilbevölkerung allein mit Ausschluß der Militärpersonen.

Von den am 1. Dezember 1905 in Elsaß-Lothringen ortsanwesenden Zivilpersonen waren:

	männliche	weibliche	überhaupt
Ledige	516 846	499 173	1 016 019
Verheiratete . . .	303 107	303 099	606 206
Verwitwete . . .	33 779	74 806	108 585
Geschiedene . . .	966	1 679	2 645
Summe . .	854 698	878 757	1 733 455
		in Prozent	
Ledige	60,47	56,81	58,61
Verheiratete . . .	35,47	34,49	34,97
Verwitwete . . .	3,95	8,51	6,27
Geschiedene . . .	0,11	0,19	0,15
	100	100	100

Digitized by Google

Der Hauptteil der Bevölkerung — 1 016 019 oder 58,61 % — zählt demnach zu den Ledigen; etwas über 1/3, 606 206 oder 34,97 % ist verheiratet; 6,27 % (108 585) sind verwitwet und 0,15 % (2645) geschieden.

Die Beteiligung der Geschlechter an den einzelnen Familienstandsgruppen weicht nicht unwesentlich voneinander ab. Bei den männlichen Personen sind zunächst die Ledigen etwas stärker vertreten als bei dem weiblichen Geschlecht; unter der weiblichen Bevölkerung hingegen finden sich verhältnismäßig weit mehr Verwitwete und Geschiedene als unter der männlichen. Das stärkere Überwiegen der Ledigen bei den Männern ist darauf zurückzuführen, daß die Männer im allgemeinen in späterem Alter heiraten als die Frauen, somit bei der Zählung eine größere Zahl noch unverheirateter Männer vorhanden ist. Infolge des höheren Alters der Männer bei Eingang der Ehe, sodann infolge der durchschnittlich längeren Lebensdauer des weiblichen Geschlechts werden mehr Ehen durch den Tod des Mannes als durch den der Frau gelöst, woraus sich die größere Zahl verwitweter Frauen als Männer erklärt; dazu kommt ferner, daß die Witwer und geschiedenen Männer häufiger als die Witwen und geschiedenen Frauen eine neue Ehe eingehen.

Die Zahlen für die Verheirateten müßten eigentlich für beide Geschlechter sich decken; einem verheirateten Mann sollte ja stets eine verheiratete Frau entsprechen. Hier ist jedoch zunächst zu berücksichtigen, daß unter der Zivilbevölkerung 4 454 Frauen sich befinden, deren Männer als aktive Militärpersonen in der Zivilbevölkerung nicht enthalten sind. Diese 4 454 verheirateten Militärpersonen müssen demnach bei einem Vergleich beider Geschlechter berücksichtigt werden, da auch ihre Ehefrauen mitgezählt sind. Es stehen sonach 307 561 verheiratete Männer den 303 099 verheirateten Frauen gegenüber. Dieser Überschuß von 4 462 verheirateten Männern erklärt sich daraus, daß die Zählung nur die ortsanwesende Bevölkerung ermittelte. Den Überschuß bilden solche Männer, deren Frauen im Zeitpunkt der Zählung in Elsaß-Lothringen nicht ortsanwesend waren.

Fast dieser ganze Überschuß an verheirateten Männern entfällt auf den Bezirk Lothringen: Hier überwiegen die Männer um 4 368 die Frauen, in Ober-Elsaß um 194, während in Unter-Elsaß umgekehrt 100 verheiratete Frauen mehr gezählt wurden als verheiratete Männer. In einem einzigen Kreise Lothringens, Diedenhofen-West, wurden 1 755 mehr verheiratete Männer als verheiratete Frauen ermittelt. Es sind dies hauptsächlich in der dortigen Industrie beschäftigte verheiratete Ausländer, vorzugsweise Italiener, die ihre Frauen in der Heimat zurückgelassen haben.

Gegenüber den früheren Zählungen hat sich die Familienstandsgliederung nur wenig geändert. Dies zeigt nachstehende Übersicht:

Digitized by Google

Die Familienstandsverhältnisse bei den einzelnen Zählungen.

Bezeichnung des Familienstandes	Von je 100 der Zivilbevölkerung hatten den in der Vorspalte angegebenen Familienstand							
	1905	1900	1895	1890	1885	1880	1875	1871
Ledig	58,01	58,02	59,20	59,47	59,25	59,02	57,96	59,30
Verheiratet	34,97	34,48	33,81	33,47	33,50	33,77	34,64	33,46
Verwitwet	6,87	6,46	6,76	6,95	7,14	7,12	7,29	7,15
Geschieden	0,15	0,14	0,13	0,11	0,11	0,09	0,11	0,07
Zusammen . .	100,00	100,00	100,00	100,00	100,00	100,00	100,00	100,00

Der Anteil der verheirateten Personen ist in langsamem Wachsen begriffen, während der der ledigen und verwitweten abgenommen hat. Der Anteil der Geschiedenen hat sich seit 1871 mehr als verdoppelt.

Die Familienstandsgliederung in den drei Bezirken zeigt für die letzten 3 Zählungen folgende Übersicht:

Die Familienstandsverhältnisse der Zivilbevölkerung der Bezirke.

Familienstand	Unter-Elsaß		Ober-Elsaß		Lothringen	
	absolut	%	absolut	%	absolut	%
	Nach der Zählung vom 1. Dezember 1905.					
Ledige	382 230	57,86	296 948	59,06	336 841	59,09
Verheiratete . . .	234 897	35,56	173 405	34,48	197 904	34,72
Verwitwete . . .	42 467	6,43	31 569	6,28	34 549	6,06
Geschiedene . . .	1 047	0,15	896	0,18	702	0,13
Zusammen . .	**660 641**	**100,00**	**502 818**	**100,00**	**569 996**	**100,00**
	Nach der Zählung vom 1. Dezember 1900.					
Ledige	370 418	58,45	290 062	59,58	306 094	58,83
Verheiratete . . .	221 182	34,90	164 560	33,81	179 999	34,59
Verwitwete . . .	41 280	6,51	31 203	6,41	33 581	6,45
Geschiedene . . .	841	0,13	728	0,15	664	0,13
Zusammen . .	**633 721**	**100,00**	**486 553**	**100,00**	**520 338**	**100,00**
	Nach der Zählung vom 2. Dezember 1895.					
Ledige	362 749	59,20	282 700	60,38	280 620	58,49
Verheiratete . . .	208 119	33,97	154 138	32,91	165 741	34,50
Verwitwete . . .	41 178	6,72	30 836	6,58	33 505	6,97
Geschiedene . . .	696	0,11	677	0,15	622	0,13
Zusammen . .	**612 742**	**100,00**	**468 351**	**100,00**	**480 488**	**100,00**

Digitized by Google

Die ledigen Personen sind demnach verhältnismäßig am stärksten im Bezirk Lothringen vertreten. Noch bei der Zählung vom Jahre 1895 war ihre Zahl hier am geringsten. Die Zunahme ist eine Folge der durch die besonderen wirtschaftlichen Verhältnisse dieses Gebietes hervorgerufenen Einwanderung in dem Bezirk, deren größter Teil naturgemäß aus ledigen Personen besteht.

Aus den Übersichten über den Familienstand der Bevölkerung in den einzelnen Kreisen (S. 68* und 69*) ergibt sich, daß die meisten ledigen und die wenigsten verheirateten Männer im Kreise Diedenhofen-West, die meisten ledigen und die wenigsten verheirateten Frauen im Kreise Saargemünd sich finden. Der Kreis Château-Salins zählt die wenigsten ledigen Personen beider Geschlechter; die verheirateten Männer sind im Kreise Straßburg-Stadt, die verheirateten Frauen im Kreise Diedenhofen-West verhältnismäßig am häufigsten.

Werden die nicht ehemündigen Personen bei der Betrachtung des Familienstands der Bevölkerung ausgeschieden, also die männlichen, welche das 20., die weiblichen, welche das 16. Lebensjahr noch nicht vollendet haben, so ergibt sich, daß von den heiratsfähigen Männern wirklich verheiratet sind 61,$_{33}$ %, von den Frauen nur 51,$_{89}$ %. Es darf jedoch hieraus nicht geschlossen werden, daß die Heiratsaussichten für die Frauen vergleichsweise ungünstiger sind als für die Männer. Zunächst müßte auch die Zahl der verheiratet gewesenen Personen beider Geschlechter berücksichtigt werden; während von der männlichen ehemündigen Bevölkerung 68,$_{36}$ % verheiratet oder verheiratet gewesen sind, beträgt die Zahl der Verheirateten, Verwitweten und Geschiedenen beim weiblichen Geschlecht 64,$_{99}$ % der Heiratsfähigen, also nur 3,$_{37}$ % weniger als beim männlichen Geschlecht. Aber auch bei dieser Zahl darf nicht übersehen werden, daß zu den ehemündigen Frauen 4 volle Jahrgänge (16—19 Jahre) mehr gehören als zu den ehemündigen Männern, ihre absolute Zahl also viel höher ist als die der ehemündigen Männer. Infolgedessen erscheint natürlich der Anteil der Verheirateten bei den ehemündigen Frauen kleiner als bei den heiratsfähigen Männern.

Digitized by Google

Die im ehemündigen Alter stehende Zivilbevölkerung der Bezirke und des Landes nach dem Familienstande.

Familienstand	Unter-Elsaß		Ober-Elsaß		Lothringen		Elsaß-Lothringen	
	absolut	in %	absolut	in %	absolut	in %	absolut	in %
Von der über 20jährigen männlichen Zivilbevölkerung sind:								
Ledig	50 876	28,00	43 571	31,19	61 871	35,88	156 318	**31,64**
Verheiratet	116 547	64,27	86 550	61,77	99 945	57,98	303 042	**61,33**
Verwitwet	13 543	7,47	9 642	6,88	10 594	6,14	33 779	**6,84**
Geschieden	366	0,20	345	0,25	255	0,15	966	**0,19**
Summe	181 332	100,00	140 108	100,00	172 665	100,00	494 105	**100,00**
Von der über 16jährigen weiblichen Bevölkerung sind:								
Ledig	79 609	34,95	62 940	36,54	61 946	33,82	204 495	**35,01**
Verheiratet	118 340	52,01	84 839	50,41	97 920	53,14	303 099	**51,89**
Verwitwet	28 924	12,71	21 927	12,78	23 955	13,00	74 806	**12,81**
Geschieden	681	0,30	551	0,32	447	0,24	1 679	**0,29**
Summe	227 554	100,00	172 257	100,00	184 268	100,00	584 079	**100,00**

Von verheirateten Personen, welche die gesetzliche Altersgrenze noch nicht erreicht hatten, wurden 65 Männer, jedoch keine Frauen gezählt. 5 Männer standen im 18., 23 im 19. und 37 im 20. Lebensjahr. 2 unter 20 Jahre alte Männer waren bereits geschieden. Unter den Frauen fanden sich 1 460 verheiratete, 11 verwitwete und 2 geschiedene im Alter von unter 20 Jahren.

Digitized by Google

Familienstand und Alter der Zivilbevölkerung nach 5jährigen Altersgruppen.

Lebensjahre	Grundzahlen					Verhältniszahlen				
	Ledige	Verheiratete	Verwitwete	Geschiedene	im ganzen	Ledige	Verheiratete	Verwitwete	Geschiedene	im ganzen
a) männliche Bevölkerung.										
1— 5	103 595	—	—	—	103 595	20,04	—	—	—	12,12
6— 10	93 455	—	—	—	93 455	18,08	—	—	—	10,94
11— 15	85 255	—	—	—	85 255	16,49	—	—	—	9,98
16— 20	78 223	65	—	—	78 288	15,13	0,02	—	—	9,16
21— 25	57 708	5 107	36	2	62 853	11,16	1,65	0,11	0,21	7,35
26— 30	42 023	32 684	391	37	75 045	8,13	10,58	1,20	3,83	8,78
31— 35	18 973	46 581	697	96	66 347	3,67	15,07	2,08	9,93	7,77
36— 40	10 022	44 925	848	132	55 927	1,94	14,52	2,51	13,67	6,54
41— 45	7 279	42 515	1 447	146	51 387	1,41	14,03	4,28	15,12	6,01
46— 50	5 583	36 451	1 897	153	44 084	1,07	12,03	5,62	15,84	5,15
51— 55	3 680	23 719	2 027	111	29 547	0,71	7,83	6,00	11,49	3,46
56— 60	3 554	24 632	3 709	105	32 000	0,69	8,13	10,98	10,87	3,75
61— 65	2 980	20 829	5 072	90	28 971	0,58	6,87	15,02	9,33	3,39
66— 70	2 139	13 408	5 586	51	21 194	0,41	4,42	16,57	5,28	2,48
71— 75	1 306	7 487	5 076	33	13 902	0,25	2,47	15,03	3,42	1,63
76— 80	718	3 346	3 975	6	8 045	0,14	1,11	11,77	0,62	0,94
81— 85	292	1 079	2 143	2	3 516	0,06	0,36	6,35	0,21	0,41
86— 90	82	253	805	1	1 141	0,02	0,08	2,38	0,10	0,13
91— 95	17	25	139	—	181	(0,003)	(0,008)	0,41	—	0,02
96—100	2	1	10	1	14	(0,004)	(0,000)	0,03	0,10	(0,001)
über 100	—	—	1	—	1	—	—	(0,003)	—	(0,000)
im ganzen	516 846	308 107	33 779	966	854 698	100,—	100,—	100,—	100,—	100,—
b) weibliche Bevölkerung.										
1— 5	102 261	—	—	—	102 261	20,48	—	—	—	11,61
6— 10	92 823	—	—	—	92 823	18,60	—	—	—	10,54
11— 15	84 437	—	—	—	84 437	16,92	—	—	—	9,61
16— 20	73 108	1 469	11	—	75 581	14,65	0,48	0,02	0,12	8,59
21— 25	51 934	20 833	172	2	72 967	10,40	6,80	0,29	1,82	8,29
26— 30	25 903	44 525	644	28	71 170	5,19	14,53	0,84	8,22	8,10
31— 35	14 128	48 289	1 306	138	63 961	2,83	15,76	1,78	13,78	7,28
36— 40	10 029	42 350	2 103	228	54 820	2,01	13,82	2,85	15,11	6,24
41— 45	8 035	38 064	3 626	254	50 361	1,61	12,42	4,93	14,68	5,73
46— 50	7 413	31 649	5 370	296	44 642	1,49	10,33	7,30	12,51	5,08
51— 55	6 308	24 186	7 122	219	37 881	1,26	7,89	9,68	10,42	4,31
56— 60	5 739	20 468	9 814	178	36 199	1,15	6,68	13,34	9,08	4,12
61— 65	5 229	15 518	11 668	152	32 558	1,05	5,06	15,86	8,13	3,71
66— 70	4 298	9 209	11 288	141	24 898	0,86	3,01	15,34	6,78	2,83
71— 75	2 939	4 468	9 689	93	17 189	0,59	1,46	13,17	1,79	1,95
76— 80	1 793	1 613	6 980	36	10 422	0,36	0,53	9,49	0,91	1,19
81— 85	857	335	3 441	16	4 697	0,17	0,11	4,68	0,24	0,53
86— 90	284	67	1 397	4	1 752	0,06	0,02	1,90	0,10	0,20
91— 95	48	5	263	2	318	0,01	(0,002)	0,36	0,05	0,04
96—100	7	—	24	—	31	(0,001)	—	0,03	—	(0,004)
über 100	—	—	2	—	2	—	—	(0,003)	—	(0,000)
im ganzen	490 173	303 039	74 806	1 679	878 757	100,—	100,—	100,—	100,—	100,—

Digitized by Google

Familienstand und Alter der Zivilbevölkerung nach 5 jährigen Altersgruppen.

Lebensjahre	Grundzahlen					Verhältniszahlen				
	Ledige	Verheiratete	Verwitwete	Geschiedene	im ganzen	Ledige	Verheiratete	Verwitwete	Geschiedene	im ganzen
	c) Zivilbevölkerung im ganzen.									
1— 5	205 856	—	—	—	205 856	20,28	—	—	—	11,54
6— 10	186 278	—	—	—	186 278	18,34	—	—	—	10,45
11— 15	169 692	—	—	—	169 692	16,70	—	—	—	9,52
16— 20	152 331	1 525	11	2	153 869	14,99	0,15	0,01	0,06	8,63
21— 25	109 642	25 940	208	30	135 820	10,79	4,29	0,19	1,13	7,62
26— 30	67 886	77 209	845	175	146 215	6,68	12,76	0,87	6,62	8,43
31— 35	33 101	94 870	2 033	324	130 208	3,26	15,68	1,85	12,25	7,37
36— 40	20 051	87 275	3 041	396	110 763	1,97	14,43	2,80	14,99	6,21
41— 45	15 914	80 579	5 073	382	101 948	1,57	13,32	4,67	14,44	5,72
46— 50	12 946	68 100	7 267	363	88 676	1,27	11,26	6,69	13,73	5,12
51— 55	10 688	47 905	9 149	286	67 428	0,99	7,91	8,43	10,81	3,78
56— 60	9 293	45 100	13 519	257	68 169	0,91	7,44	12,45	9,72	3,83
61— 65	8 200	36 347	16 740	231	61 527	0,81	6,00	15,42	8,73	3,45
66— 70	6 407	22 617	16 954	114	46 092	0,63	3,73	15,61	4,31	2,59
71— 75	4 245	11 955	14 775	63	31 038	0,42	1,97	13,61	2,38	1,74
76— 80	2 511	4 961	10 873	22	18 367	0,25	0,82	10,01	0,83	1,03
81— 85	1 149	1 472	5 589	6	8 213	0,11	0,24	5,15	0,23	0,47
86— 90	346	320	2 002	3	2 671	0,03	0,05	1,84	0,11	0,15
91— 95	65	30	402		497	0,01	(0,005)	0,37	0,04	0,03
96— 100	9	1	34	1	45	(0,001)	(0,0002)	0,03	0,04	(0,003)
über 100		—	3		3	—		(0,003)	—	(0,002)
im ganzen	1 016 019	606 203	108 585	2 645	1 733 455	100,00	100,00	100,00	100,00	100,00

Eine anschauliche Darstellung der Gliederung der einzelnen Familienstandsgruppen nach Altersklassen (und gleichzeitig der Gliederung der einzelnen Altersklassen nach dem Familienstande) gibt die umstehende Abbildung, welcher die oben angegebenen Zahlen zugrunde liegen. Bis zum Alter von 20 Jahren sehen wir hier nur ledige Männer.*) Die Altersstufe von 21—25 Jahren ist, da nur die Zivilpersonen mit Ausschluß der gerade dieser Altersstufe vornehmlich angehörenden Militärpersonen, dargestellt werden, unverhältnismäßig schwach besetzt, zeigt aber bereits einen geringen Anteil von Verheirateten; diese überwiegen alsbald bei den weiteren Altersklassen, während der Anteil der Ledigen an der betreffenden Altersklasse außerordentlich und von Altersklasse zu Altersklasse mehr abnimmt.

*) Kleine Zahlen, so das Vorkommen der 65 verheirateten, unter 20 Jahre alten Männer, kommen bei der graphischen Darstellung natürlich nicht zur Geltung; diese kann nur ein ungefähres Bild geben, während die Einzelheiten aus den Tabellen zu entnehmen sind.

Digitized by Google



Beim weiblichen Geschlecht zeigt sich der Rückgang des Anteils der Ledigen schon in den jüngeren Altersklassen. Der beim weiblichen Geschlecht wesentlich höhere Anteil von Verwitweten (und Geschiedenen) geht aus der Darstellung besonders deutlich hervor.

Digitized by Google

Die Gesamtbevölkerung nach dem Familienstand.

Kreise und Bezirke / Land	Geschlecht	Zahl der				Auf 100 Einwohner entfallen			
		Ledigen	Verheirateten	Verwitweten	Geschiedenen	Ledige	Verheiratete	Verwitwete	Geschiedene
Straßburg-Stadt . .	m.	55 832	28 346	2 035	177	64,69	32,84	2,36	0,20
	w.	46 188	28 218	6 517	365	56,66	34,71	8,02	0,45
Straßburg-Land . .	m.	28 553	17 106	1 897	38	59,90	35,94	3,99	0,08
	w.	25 790	17 048	3 844	78	55,15	36,46	8,22	0,17
Erstein	m.	19 482	11 134	1 444	24	60,72	34,70	4,50	0,08
	w.	18 208	11 175	2 540	29	56,99	34,97	7,95	0,09
Hagenau	m.	25 724	13 090	1 500	28	63,72	32,26	3,94	0,08
	w.	23 685	13 128	3 020	41	59,40	32,92	7,56	0,10
Molsheim	m.	19 735	11 777	1 535	28	59,67	35,61	4,64	0,08
	w.	19 523	11 754	3 344	38	56,38	33,91	9,65	0,11
Schlettstadt	m.	20 405	11 622	1 604	24	60,68	34,53	4,77	0,07
	w.	19 495	11 602	3 039	49	57,03	33,94	8,89	0,14
Weißenburg	m.	17 389	9 657	1 421	18	61,05	33,90	4,99	0,06
	w.	16 120	9 694	2 412	32	57,05	34,30	8,54	0,11
Zabern	m.	26 280	15 508	2 038	32	59,84	35,45	4,64	0,07
	w.	24 170	15 721	4 208	49	54,78	35,61	9,53	0,11
Bez. Unter-Elsaß .	m.	**211 400**	**118 240**	**13 504**	**367**	**61,78**	**34,21**	**3,93**	**0,11**
	w.	**196 179**	**118 840**	**28 924**	**681**	**56,63**	**34,09**	**8,45**	**0,20**
Altkirch	m.	16 206	8 209	1 170	20	63,14	32,22	4,58	0,08
	w.	14 683	8 226	2 071	22	58,73	32,90	8,06	0,09
Colmar	m.	31 389	16 022	1 793	68	63,70	32,52	3,64	0,14
	w.	27 030	15 955	4 216	111	57,18	33,73	8,91	0,24
Gebweiler	m.	18 240	10 399	1 257	30	60,95	34,75	4,20	0,10
	w.	18 701	10 309	2 720	30	59,09	32,58	8,59	0,10
Mülhausen	m.	55 178	31 936	3 053	190	61,07	35,34	3,38	0,21
	w.	52 152	31 926	7 435	305	56,80	34,77	8,10	0,33
Rappoltsweiler . . .	m.	17 326	10 309	1 226	21	59,99	35,69	4,25	0,07
	w.	17 911	10 332	2 896	52	57,48	33,13	9,29	0,17
Thann	m.	18 061	10 008	1 148	19	61,58	34,48	3,92	0,06
	w.	18 857	10 001	2 589	31	59,73	31,67	8,20	0,10
Bez. Ober-Elsaß .	m.	**156 400**	**87 033**	**9 647**	**348**	**61,71**	**34,34**	**3,81**	**0,14**
	w.	**149 334**	**86 889**	**21 927**	**551**	**57,74**	**33,57**	**8,47**	**0,21**
Metz-Stadt	m.	26 581	8 506	636	77	74,25	23,76	1,78	0,21
	w.	14 221	8 188	2 005	115	57,76	33,26	8,14	0,47
Metz-Land	m.	42 637	19 753	1 885	53	66,28	30,71	2,93	0,08
	w.	24 631	18 780	4 253	89	51,34	39,33	8,90	0,19
Bolchen	m.	13 516	6 935	1 080	13	62,74	32,19	5,01	0,06
	w.	12 330	6 799	1 891	21	58,60	32,31	8,99	0,10
Château-Salins . .	m.	14 301	8 610	1 088	21	59,54	35,84	4,53	0,09
	w.	11 555	8 545	2 428	40	51,20	37,86	10,76	0,18
Diedenhofen-Ost . .	m.	19 984	9 886	1 182	16	64,32	31,82	3,81	0,05
	w.	14 410	9 514	2 274	23	54,98	32,28	8,67	0,09
Diedenhofen-West . .	m.	29 192	14 257	888	13	65,88	36,15	2,00	0,03
	w.	16 103	12 502	2 119	25	52,37	40,66	6,89	0,08
Forbach	m.	30 034	12 747	1 420	19	67,12	28,48	3,21	0,04
	w.	22 616	12 283	2 905	43	59,61	32,38	7,70	0,11
Saarburg	m.	22 945	10 520	1 185	25	66,15	30,28	3,42	0,07
	w.	18 403	10 300	2 872	48	58,20	32,57	9,08	0,15
Saargemünd	m.	24 488	11 065	1 295	26	66,42	30,01	3,44	0,07
	w.	22 391	11 009	3 028	45	61,39	30,19	8,30	0,12
Bez. Lothringen .	m.	**223 628**	**102 288**	**10 629**	**283**	**66,40**	**30,37**	**3,15**	**0,08**
	w.	**156 660**	**97 920**	**23 955**	**447**	**56,15**	**35,10**	**8,59**	**0,16**
Elsaß-Lothringen .	m.	**593 428**	**307 561**	**33 840**	**978**	**63,41**	**32,87**	**3,62**	**0,10**
	w.	**499 173**	**303 099**	**74 806**	**1 679**	**56,81**	**34,49**	**8,51**	**0,19**
	Zus.	1 092 601	610 660	108 646	2 657	60,21	33,65	5,99	0,15

Digitized by Google

Die männliche Zivilbevölkerung nach dem Familienstand.

Kreise und Bezirke Land	Zahl der				Auf 100 Männer der Zivilbevölkerung treffen			
	Ledigen	Verheirateten	Verwitweten	Geschiedenen	Ledige	Verheiratete	Verwitwete	Geschiedene
Straßburg-Stadt	41 476	27 309	2 021	176	58,43	38,47	2,85	0,25
Straßburg-Land	27 508	17 018	1 897	38	59,21	36,63	4,08	0,08
Erstein	19 086	11 118	1 444	24	60,26	35,10	4,56	0,08
Hagenau	21 760	12 743	1 588	26	60,25	35,29	4,39	0,07
Molsheim	19 032	11 724	1 533	28	58,89	36,28	4,74	0,09
Schlettstadt	19 634	11 592	1 604	24	59,76	35,28	4,84	0,07
Weißenburg	15 548	9 543	1 421	18	58,80	35,97	5,36	0,07
Zabern	25 007	15 510	2 037	32	58,72	36,42	4,78	0,08
Bez. Unter-Elsaß	**189 051**	**116 557**	**13 543**	**306**	**59,17**	**36,48**	**4,24**	**0,11**
Altkirch	16 204	8 268	1 170	20	63,14	32,22	4,56	0,08
Colmar	26 628	15 756	1 788	68	60,19	35,62	4,04	0,15
Gebweiler	18 178	10 396	1 257	30	60,88	34,81	4,21	0,10
Mülhausen	51 220	31 740	3 053	187	59,41	36,82	3,54	0,22
Rappoltsweiler	17 325	10 308	1 226	21	59,89	35,69	4,25	0,07
Thann	18 059	10 098	1 148	19	61,26	34,44	3,92	0,06
Bez. Ober-Elsaß	**147 614**	**86 566**	**9 642**	**345**	**60,46**	**35,45**	**3,95**	**0,14**
Metz-Stadt	14 114	7 958	619	74	62,00	34,96	2,72	0,32
Metz-Land	31 580	19 003	1 875	51	60,14	36,19	3,57	0,10
Bolchen	13 510	6 935	1 080	13	62,78	32,20	5,01	0,06
Château-Salins	11 726	8 486	1 087	21	55,00	39,80	5,10	0,10
Diedenhofen-Ost	17 061	9 703	1 179	16	61,06	34,70	4,22	0,06
Diedenhofen-West	29 191	14 257	888	13	65,68	32,15	2,00	0,03
Forbach	22 989	12 403	1 418	18	62,42	33,68	3,85	0,05
Saarburg	18 352	10 270	1 183	24	61,58	34,43	3,97	0,08
Saargemünd	21 658	10 969	1 265	25	63,86	32,34	3,73	0,07
Bez. Lothringen	**180 181**	**90 984**	**10 594**	**255**	**61,81**	**34,80**	**3,04**	**0,09**
Elsaß-Lothringen	**516 846**	**308 107**	**33 779**	**906**	**60,47**	**35,47**	**3,95**	**0,11**

Digitized by Google

VIII. Die Staatsangehörigkeit der Bevölkerung.

Am 1. Dezember 1905 waren von der gesamten ortsanwesenden Bevölkerung Elsaß-Lothringens der Staatsangehörigkeit nach

	Personen	%
Elsaß-Lothringer	**1 460 490**	**80,49**
Angehörige eines anderen deutschen Staates .	**274 546**	**15,13**
Ausländer	**79 431**	**4,38**

Bei 97 Personen (= 0,01 %) konnte die Staatsangehörigkeit nicht ermittelt werden.

Fast 1/5 der Gesamtbevölkerung des Landes besaß demnach die elsaß-lothringische Staatsangehörigkeit nicht. Bringt man die meist anderen deutschen Staaten angehörenden Militärpersonen in Abzug, so beträgt der Anteil der Elsaß-Lothringer an der Zivilbevölkerung 83,89 %.

Bei den früheren Zählungen wurden gefunden:

Zählungsjahr	Elsaß-Lothringer	Angehörige eines anderen deutschen Staates	Ausländer	Von 100 der Gesamtbevölkerung waren staatsangehörig		
				in Elsaß-Lothringen	in einem anderen deutschen Staate	im Auslande
1875	1 427 282	69 941	34 581	93,18	4,56	2,26
1880	1 418 025	114 797	33 848	90,51	7,33	2,16
1885	1 368 771	151 755	43 829	87,50	9,70	2,80
1890	1 349 504	207 539	46 463	84,16	12,94	2,90
1895	1 358 281	234 097	48 507	82,77	14,26	2,96
1900	1 403 115	251 056	65 251	81,60	14,60	3,80
1905	1 460 490	274 546	79 431	80,49	15,13	4,38

Die Bevölkerung elsaß-lothringischer Staatsangehörigkeit hat seit 1875 nur um 2,33 % zugenommen; die Angehörigen der anderen deutschen Staaten dagegen um 292,51 % und die Ausländer um 129,70 %. Infolgedessen ist

Digitized by Google

der Anteil der Elsaß-Lothringer an der Gesamtbevölkerung von 93,18 % im Jahre 1875 auf 80,49 % im Jahre 1905 zurückgegangen.

Die auffallend geringe Zunahme der Personen elsaß-lothringischer Staatsangehörigkeit ist vor allem auf die Auswanderung in den ersten beiden Jahrzehnten nach dem Kriege zurückzuführen. Die Einwanderung Altdeutscher hat besonders in den Jahren 1875—1890 stattgefunden und hat seither nachgelassen. Die Zunahme der absoluten Zahlen der Angehörigen anderer deutscher Staaten beruht im übrigen nicht allein auf der unmittelbaren Zuwanderung, sondern auch auf der natürlichen Vermehrung der im Lande befindlichen Altdeutschen, deren Kinder ja auch, soweit die Eltern nicht die elsaß-lothringische Staatsangehörigkeit erworben haben, die fremde Staatsangehörigkeit erhalten.

Die Militärbevölkernng Elsaß-Lothringens besitzt nur zu einem kleinen Teil die elsaß-lothringische Staatsangehörigkeit, da die Mehrzahl der elsaß-lothringischen Wehrpflichtigen außerhalb des Landes zum Heeresdienst eingestellt wird. Immerhin hat die Zahl der Elsaß-Lothringer unter dem aktiven Militär seit 1890 und vor allem seit 1900 merklich zugenommen.

Unter den im Lande stehenden Militärpersonen waren Elsaß-Lothringer:

1875	1 586	oder	4,84 %
1880	1 182	„	3,03 %
1885	1 227	„	2,88 %
1890	1 059	„	1,57 %
1895	2 191	„	2,76 %
1900	2 693	„	3,41 %
1905	6 289	„	7,75 %

des gesamten aktiven Militärs.

Da jährlich rund 8 000 elsaß-lothringische Rekruten eingezogen werden, dürften jetzt etwa 1/3 der elsaß-lothringischen Militärpflichtigen im Lande selbst dienen.

Die Gliederung der Gesamt- wie der Zivilbevölkerung nach Staatsangehörigkeit und Geschlecht in den Kreisen und Bezirken zeigt die umstehende Übersicht, die auch die Vergleichsziffern der Zählung vom Jahre 1900 für die Bezirke und die der früheren Zählungen für das Land enthält.

Anmerkung: Soweit neben der elsaß-lothringischen Staatsangehörigkeit noch eine weitere angegeben war, wurde nur die erstere gezählt.

Die Zählung vom Jahre 1871 liefert keine vergleichbaren Zahlen für die elsaß-lothringischen Staatsangehörigen und die Ausländer, da wegen der noch schwebenden Optionsfrage französische Staatsangehörige überhaupt nicht gezählt und die Personen, die sich als solche bezeichnet hatten, den elsaß-lothringischen Staatsangehörigen zugezählt wurden.

Digitized by Google

Staatsangehörigkeit der ortsanwesenden

Kreise und Bezirke / Land	Elsaß-Lothringer				Angehörige eines andern deutschen Staates			
	männlich		weiblich	zusammen	männlich		weiblich	zusammen
	Zivil	Militär			Zivil	Militär		
Straßburg-Stadt	47 489	1 967	53 901	103 357	21 098	13 441	25 212	59 69
Straßburg-Land	42 933	93	44 069	86 695	2 899	1 040	2 779	6 71
Erstein	30 639	41	31 051	61 731	782	371	684	1 83
Hagenau	33 953	470	36 551	70 974	1 803	3 785	2 685	8 33
Molsheim	31 083	97	33 146	64 326	652	661	828	2 14
Schlettstadt	31 967	118	33 211	65 296	565	683	657	1 90
Weißenburg	24 587	139	26 045	50 771	1 781	1 816	2 041	5 63
Zabern	41 179	98	42 719	83 996	1 067	1 234	1 117	3 41
Bez. Unter-Elsaß	**283 830**	**3 023**	**300 293**	**587 146**	**30 647**	**23 031**	**36 003**	**89 68**
Altkirch	24 296	2	23 819	48 087	376	1	383	76
Colmar	40 040	689	43 110	83 839	3 008	4 343	3 270	10 61
Gebweiler	28 205	22	30 345	58 572	878	43	797	1 71
Mülhausen	70 092	538	76 287	147 427	9 539	3 619	10 142	23 30
Rappoltsweiler	27 949	1	30 281	58 231	381	1	398	78
Thann	27 771	2	30 057	57 830	627	—	686	1 31
Bez. Ober-Elsaß	**218 353**	**1 254**	**233 899**	**453 986**	**14 809**	**8 007**	**15 665**	**38 48**
Metz-Stadt	10 933	421	12 757	24 111	9 471	12 614	10 293	32 37
Metz-Land	33 329	393	33 405	67 127	12 353	11 420	11 441	35 22
Bolchen	18 983	3	19 229	37 595	1 454	3	1 299	2 75
Château-Salins	20 038	158	21 131	41 327	693	2 542	775	3 92
Diedenhofen-Ost	20 030	117	20 286	40 433	4 478	2 902	4 081	11 56
Diedenhofen-West	15 896	1	14 722	30 589	12 122	—	9 467	21 58
Forbach	28 153	296	29 979	58 428	7 474	7 086	7 044	21 61
Saarburg	27 484	407	29 303	57 194	1 502	4 448	1 752	7 70
Saargemünd	29 937	216	32 401	62 554	3 353	2 661	3 550	9 56
Bez. Lothringen	**204 133**	**2 012**	**213 213**	**419 358**	**52 900**	**43 782**	**49 702**	**146 38**
Elsaß-Lothringen 1905	**606 796**	**6 289**	**747 405**	**1 460 490**	**98 856**	**74 820**	**101 370**	**274 54**
Vergleichsziffern nach de								
Unter-Elsaß	272 230	1 522	290 048	563 800	28 051	24 189	33 804	86 64
Ober-Elsaß	211 629	334	228 571	440 525	13 771	8 322	14 583	36 67
Lothringen	193 442	837	204 511	398 790	42 447	43 654	41 635	127 73
Elsaß-Lothringen								
1900	677 202	2 693	723 130	1 403 115	84 869	76 165	90 022	251 05
1895	652 422	2 191	703 668	1 358 281	75 290	77 214	81 593	234 09
1890	645 535	1 659	702 910	1 349 704	68 449	66 295	72 795	207 53
1885	632 415	1 227	715 129	1 368 771	53 428	41 383	56 944	151 75
1880	674 57[illegible]	1 182	742 473	1 418 625	38 319	37 781	38 697	114 79
1875	677 48[illegible]	1 [illegible]	7[illegible] 211	1 427 282	19 140	31 198	19 093	69 94

Digitized by Google

Bevölkerung nach Kreisen und Bezirken.

Ausländer			Unermittelte oder ohne Staatsangehörigkeit			Von 100 der **Gesamtbevölkerung** sind staatsangehörig:				Von 100 der **Zivilbevölkerung** sind staatsangehörig:			
männlich	weiblich	zusammen	männlich	weiblich	zusammen	in Elsaß-Lothringen	in einem andern deutschen Staate	im Ausland	Unermittelte oder ohne Staatsangehörigkeit	in Elsaß-Lothringen	in einem andern deutschen Staate	im Ausland	Unermittelte oder ohne Staatsangehörigkeit
2 455	2 174	4 629	—	—	—	61,04	35,00	2,76	—	66,29	30,37	3,34	—
627	312	939	2	—	2	91,88	7,12	1,00	(0,002)	92,10	6,69	1,01	(0,002)
251	217	468	—	—	—	96,40	2,67	0,93	—	96,58	2,29	0,74	—
298	638	936	1	—	1	88,45	10,38	1,17	(0,010)	92,78	5,92	1,31	(0,010)
582	685	1 267	—	—	—	94,07	3,10	1,87	—	95,01	2,91	1,89	—
320	317	637	2	—	2	96,25	2,81	0,94	(0,032)	97,23	1,92	0,85	(0,032)
161	172	333	1	—	1	89,47	9,94	0,59	(0,001)	92,41	6,98	0,61	(0,001)
330	311	647	4	1	5	95,14	3,88	0,74	(0,036)	96,22	2,92	0,74	0,01
5 030	**4 826**	**9 856**	**10**	**1**	**11**	**85,20**	**13,05**	**1,44**	**(0,012)**	**88,42**	**10,10**	**1,49**	**(0,009)**
1 018	800	1 818	2	—	2	94,31	1,70	3,98	(0,018)	94,91	1,50	3,59	(0,001)
1 187	939	2 126	5	4	9	86,70	10,91	2,31	0,01	90,12	6,85	2,92	0,01
777	618	1 395	1	—	1	94,05	2,79	2,05	(0,072)	95,01	2,72	2,21	(0,001)
6 650	5 382	11 432	9	7	16	80,93	12,79	6,27	0,11	82,51	11,01	6,42	0,01
550	512	1 062	—	—	—	96,93	1,50	1,77	—	96,93	1,50	1,57	—
926	825	1 751	—	—	—	94,17	3,10	2,67	—	94,37	2,50	2,67	—
10 508	**9 076**	**19 584**	**17**	**11**	**28**	**88,60**	**7,51**	**3,82**	**0,01**	**90,04**	**6,06**	**3,89**	**0,01**
2 345	1 551	3 896	16	18	34	59,90	33,50	6,45	0,05	50,10	41,71	8,22	0,07
6 826	2 905	9 731	1	2	3	59,89	31,43	8,64	(0,003)	66,56	23,73	9,71	(0,002)
1 720	513	2 233	1	—	1	88,28	6,44	5,24	(0,027)	88,29	6,60	5,25	(0,006)
678	662	1 340	1	—	1	88,21	8,41	2,98	(0,015)	93,81	3,14	3,05	(0,010)
3 451	1 854	5 305	—	—	—	70,58	20,16	9,26	—	74,41	15,91	9,68	
16 357	6 553	22 910	4	5	9	40,73	28,75	30,51	0,01	40,73	28,75	30,51	0,01
1 200	914	2 114	1	—	1	71,14	26,31	2,57	(0,004)	77,75	19,42	2,83	(0,001)
752	568	1 320	1	—	1	86,26	11,75	1,98	(0,001)	92,41	5,44	2,15	(0,001)
621	521	1 142	6	1	7	85,34	13,06	1,58	0,01	88,50	9,81	1,62	0,01
33 950	**16 041**	**49 991**	**31**	**26**	**57**	**68,10**	**23,77**	**8,12**	**0,01**	**73,22**	**18,10**	**8,67**	**0,01**
49 484	**29 943**	**79 431**	**58**	**38**	**96**	**80,49**	**15,14**	**4,35**	**(0,006)**	**83,59**	**11,52**	**4,88**	**0,01**

Zählung vom 1. Dezember 1900.

4 586	4 383	8 969	11	8	19	85,50	13,14	1,36	(0,002)	88,20	9,55	1,48	(0,002)
9 651	8 348	17 999	5	4	9	88,16	7,81	3,98	(0,004)	90,47	5,52	3,99	(0,004)
25 152	13 131	38 283	13	7	20	70,60	22,62	6,76	(0,002)	76,56	16,12	7,30	(0,02)
39 289	**25 862**	**65 251**	**29**	**19**	**48**	**81,60**	**14,10**	**3,89**	**(0,002)**	**85,56**	**10,56**	**3,86**	**(0,002)**
26 008	22 499	48 507	48	53	101	82,17	14,56	3,26	0,01	86,44	10,46	3,10	0,01
24 648	21 815	46 463	—	—	—	84,19	12,84	2,96		87,55	8,29	3,16	
22 816	21 013	43 829	—	—	—	87,80	9,70	2,50	—	87,41	9,71	2,88	
18 456	15 392	33 848	—	—	—	90,53	7,03	2,45	—	90,51	7,03	2,46	
19 460	15 112	34 581	—	—	—	93,18	4,50	2,31		93,11	4,58	2,31	

Digitized by Google

Besonders groß ist der Anteil von Personen mit nicht elsaß-lothringischer Staatsangehörigkeit im Bezirk Lothringen. Von 100 Personen der Gesamtbevölkerung sind nämlich:

	Elsaß-Lothringer	Angehörige eines anderen deutschen Staates	Ausländer
Unter-Elsaß	85,50	13,06	1,44
Ober-Elsaß	88,66	7,51	3,82
Lothringen	68,10	23,77	8,12

In allen Kreisen des Unter-Elsaß und des Ober-Elsaß, ausgenommen in Straßburg-Stadt und Mülhausen, besitzen über 90 v. H. der Zivilbevölkerung die elsaß-lothringische Staatsangehörigkeit; im Bezirk Lothringen dagegen findet sich eine gleich hohe Prozentzahl nur in den Kreisen Château-Salins und Saarburg. Die wenigsten Elsaß-Lothringer finden sich im Kreise Diedenhofen-West (40,73 %); die Angehörigen anderer deutscher Staaten sind am stärksten im Stadtkreis Metz vertreten, am schwächsten im Kreise Rappoltsweiler. Die Ausländer erreichen im Kreise Diedenhofen-West mit 30,51 % der Gesamtbevölkerung eine im deutschen Reich an keiner anderen Stelle auch nur annähernd vorkommende Höhe.

Unter der Bevölkerung mit elsaß-lothringischer Staatsangehörigkeit wiegt das weibliche Geschlecht vor. Von den Angehörigen anderer deutscher Staaten gehören dagegen fast $^2/_3$ dem männlichen Geschlecht an; wird das Militär außer Betracht gelassen, so ist das weibliche Geschlecht bei den Angehörigen der anderen deutschen Staaten etwas stärker vertreten als in der Zivilbevölkerung Elsaß-Lothringens überhaupt. Auf 100 Männer kommen 103,06 Frauen (gegen 102,81 in der Zivilbevölkerung überhaupt).

Die Angehörigen anderer deutschen Staaten. In welchem Maße die übrigen deutschen Staaten in Elsaß-Lothringen durch Staatsangehörige vertreten sind, zeigt die Übersicht auf der folgenden Seite.

Über die Hälfte sämtlicher Altdeutschen in Elsaß-Lothringen stellt Preußen. Auf 1000 Personen der Gesamtbevölkerung Elsaß-Lothringens kommen 88 Preußen und 151,30 Angehörige anderer deutscher Staaten überhaupt. Von der Gesamtzahl der in Elsaß-Lothringen ortsanwesenden preußischen Staatsangehörigen sind fast genau $^1/_3$ männliche Zivilpersonen, $^1/_3$ aktive Militärpersonen und $^1/_3$ weibliche Personen.

Die gleichmäßige Verteilung der beiden Geschlechter bei Ausschluß der Militärpersonen findet sich auch bei allen übrigen Staaten mit Ausnahme

Digitized by Google

Angehörige der übrigen deutschen Staaten in Elsaß-Lothringen.

Angehörigkeits-Staaten	Von der in Elsaß-Lothringen gezählten Bevölkerung gehören den in der Vorspalte bezeichneten Staaten an:					Von 1000 Personen der Gesamtbevölkerung Elsaß-Lothringens gehören den in der Vorspalte bezeichneten Staaten an	Von 1000 Personen der Bevölkerung der in der Vorspalte bezeichneten Staaten wurden in Elsaß-Lothringen gezählt
	männlich			weiblich	zu-sammen		
	Zivil	Militär	zu-sammen				
Preußen	53 721	52 978	106 699	53 295	159 994	88,17	4,20
Bayern	15 466	7 060	22 526	15 495	38 021	20,95	5,84
Sachsen	2 048	3 410	5 458	1 890	7 348	4,05	1,63
Württemberg	6 920	1 891	8 811	7 795	16 606	9,15	7,22
Baden	15 433	4 775	20 208	18 001	38 209	21,05	19,02
Hessen	1 917	764	2 681	1 996	4 677	2,58	3,37
Mecklenburg-Schwerin	299	668	967	331	1 298	0,71	2,58
Sachsen-Weimar	323	219	542	354	896	0,49	2,31
Mecklenburg-Strelitz	46	109	155	48	203	0,11	1,97
Oldenburg	614	809	1 423	565	1 988	1,10	4,54
Braunschweig	414	845	1 259	409	1 668	0,92	3,43
Sachsen-Meiningen	184	125	309	187	496	0,27	1,84
Sachsen-Altenburg	126	117	243	114	357	0,20	1,73
Sachsen-Coburg Gotha	136	128	264	151	415	0,23	1,71
Anhalt	180	261	441	191	632	0,35	1,93
Schwarzburg-Sondershausen	61	62	123	81	204	0,11	2,40
Schwarzburg-Rudolstadt	75	58	133	60	193	0,11	1,93
Waldeck	42	51	93	45	138	0,08	2,33
Reuß älterer Linie	25	37	62	28	90	0,05	1,87
Reuß jüngerer Linie	77	79	156	83	239	0,13	1,65
Schaumburg-Lippe	13	20	33	18	51	0,03	1,13
Lippe	40	53	93	37	130	0,07	0,80
Lübeck	15	43	58	16	74	0,04	0,70
Bremen	47	59	106	44	150	0,08	0,87
Hamburg	134	199	333	136	469	0,26	0,54
	98 356	74 820	173 176	101 376	274 546	151,3[illegible]	4,[illegible]

bei den Württembergern und Badenern. Das Überwiegen des weiblichen Geschlechts bei den Angehörigen dieser Staaten darf auf die beträchtliche Zahl weiblicher Dienstboten zurückgeführt werden, die aus diesern Ländern nach Elsaß-Lothringen kommen.

Digitized by Google

Die Verteilung der Angehörigen der übrigen deutschen Staaten auf die Bezirke zeigt folgende Tabelle:

Angehörigkeits-staaten	Unter-Elsaß				Ober-Elsaß				Lothringen			
	männlich		weiblich	zusammen	männlich		weiblich	zusammen	männlich		weiblich	zusammen
	Zivil	Militär			Zivil	Militär			Zivil	Militär		
Preußen . . .	11 284	16 389	13 026	40 699	3974	3292	4108	11 374	38 463	33 297	36 161	107 921
Bayern . . .	5 308	374	6 063	11 805	1509	180	1621	3 310	8 589	6 506	7 811	22 906
Sachsen . . .	834	1 813	975	3 722	306	99	239	644	808	1 498	676	2 982
Württemberg .	3 564	1 397	4 230	9 191	2148	271	2342	4 761	1 208	223	1 223	2 654
Baden	7 507	1 259	9 583	18 349	6134	3218	6635	15 987	1 792	298	1 783	3 873
Hessen	916	159	982	2 057	281	145	282	708	720	460	732	1 912
Braunschweig .	193	455	187	835	44	134	54	232	177	256	168	601
Angehörige der übrigen Bundesstaaten . .	881	1 185	957	3 023	413	668	384	1 465	1 143	1 244	1 148	3 535

Die Preußen und Bayern sind, bei Nichtberücksichtigung der Militärpersonen, am stärksten im Bezirk Lothringen vertreten, während die Württemberger und Badener vorzugsweise im Bezirk Unter-Elsaß anzutreffen sind.

Auffallend gering ist die Zahl der preußischen Staatsangehörigen im Bezirk Ober-Elsaß, die nur 7,11 % aller in Elsaß-Lothringen gezählten Preußen beträgt, während im Bezirk Lothringen 67,45 %, im Bezirk Unter-Elsaß 25,44 % weilten.

Bei den früheren Zählungen wurden an Angehörigen der übrigen deutschen Staaten in Elsaß-Lothringen ermittelt:

Angehörigkeits-Staaten	Gesamtzahl der in Elsaß-Lothringen gezählten Angehörigen nebenstehender Staaten im Zählungsjahr						Zunahme in % im Zeitraume 1871—1905
	1871	1875	1885	1895	1900	1905	
Preußen . . .	37 649	36 504	80 641	133 166	145 732	159 994	324,96
Bayern . . .	16 525	11 040	24 527	32 740	33 462	38 021	130,08
Sachsen . .	3 682	3 043	4 549	5 673	6 345	7 348	99,87
Württemberg .	4 743	4 829	10 764	15 235	16 055	16 606	250,12
Baden	12 448	10 896	23 524	34 688	36 428	38 209	206,93
Hessen	676	880	2 840	4 378	4 746	4 677	591,86
Übrige Bundesstaaten . . .	1 621	2 749	4 910	8 217	8 288	9 691	497,84

Die größte Zunahme seit 1871 weisen die hessischen Staatsangehörigen

Digitized by Google

auf. Die Angehörigen der kleineren Bundesstaaten finden sich in der 6fachen Anzahl wie im Jahre 1875.

Die Ausländer in Elsaß-Lothringen.

Angehörigkeits-Staaten	Von der in Elsaß-Lothringen gezählten Bevölkerung gehören nebenstehenden Staaten an			Angehörigkeits-Staaten	Von der in Elsaß-Lothringen gezählten Bevölkerung gehören nebenstehenden Staaten an		
	m.	w.	zus.		m.	w.	zus.
Frankreich (einschließl. Algier)	6 148	7 465	13 613	Griechenland .	1	3	4
Schweiz . . .	6 731	6 109	12 840	Rumänien . .	18	13	31
Luxemburg . .	5 997	5 127	11 124	Serbien . . .	8	—	8
Belgien . . .	1 017	887	1 904	Bulgarien . .	4	—	4
Italien	25 424	7 061	32 485	Ver. Staaten v. N.-Amerika .	234	216	450
Österreich . . .	2 810	2 199	5 009	Mexiko	2	8	10
Ungarn . . .	220	125	345	Paraguay . .	2	—	2
Niederlande . .	192	131	323	Uruguay . . .	1	2	3
Großbritannien u. Irland . .	98	154	252	Brasilien . . .	15	12	27
Spanien . . .	107	60	167	Peru	2	3	5
Portugal . . .	1	2	3	Chile	1	2	3
Dänemark . .	27	18	45	Argentinien . .	9	9	18
Schweden . . .	11	17	28	China	—	2	2
Norwegen . .	5	4	9	Japan	4	—	4
Rußland . . .	381	305	686	Ägypten . . .	2	—	2
Türkei	16	9	25	Zus. . . .	49 488	29 943	79 431

Am 1. Dezember 1905 wurden in Elsaß-Lothringen 79 431 Ausländer gezählt. Auf 1000 Einwohner der Gesamtbevölkerung kommen demnach 43,77 Ausländer. Im Jahre 1900 betrug die Zahl der Ausländer 65 251 oder 37,95 vom Tausend der Bevölkerung.

Ein großer Teil der in Elsaß-Lothringen lebenden Ausländer entfällt naturgemäß auf die unmittelbaren Nachbarstaaten Frankreich, Luxemburg und die Schweiz. Im Jahre 1885 waren noch 46,95 % aller Ausländer französische Staatsangehörige. Seither ist ihr Anteil bis auf 17,14 % bei der letzten Zählung zurückgegegangen. Dagegen ist der Anteil der Italiener an der Zahl der Ausländer in demselben Zeitraum von 4,16 % auf 40,90 % gestiegen. Im Jahre 1885 wurden 1821 Italiener gezählt, am 1. Dezember 1905 32 485. Da in ganz Deutschland im Jahre 1905 nur 98 165 Italiener gezählt wurden, so entfällt auf Elsaß-Lothringen ein volles Drittel aller im Deutschen Reich befindlichen Italiener. Die Einwanderung der

Digitized by Google

Italiener begann in größerem Umfange erſt vom Jahre 1895 ab und kann ſo als eine unmittelbare Folge der beſonderen wirtſchaftlichen Verhältniſſe angeſehen werden, die im letzten Jahrfünft des vergangenen Jahrhunderts beſonders in unſerem Lande für zahlreiche neue Menſchenhände Beſchäftigung ſchufen. Von 1885—1895 waren durchſchnittlich jährlich 276 Italiener eingewandert; im Zeitraum 1895—1900 dagegen jährlich faſt 3000. Auch in den folgenden 5 Jahren wuchs die Zahl der Italiener jährlich um 2300 Perſonen.

Auf 100 Ausländer kamen bei der letzten Zählung

Italiener	40,90
Franzoſen	17,14
Schweizer	16,16
Luxemburger	14,01
Öſterreicher und Ungarn	6,74
Belgier	2,40
Angehörige anderer europäiſcher Staaten	1,99
Angehörige amerikaniſcher Staaten	0,65
Aſiaten, Afrikaner und Auſtralier	0,01
Zuſammen	100

Unter den Ausländern iſt das männliche Geſchlecht ſtärker vertreten als das weibliche; auf 100 Männer kommen nur 60,51 Frauen. Dieſe geringe Zahl beruht vor allem auf dem außerordentlich hohen Männerüberſchuß bei den Italienern. Bei dieſen kommen auf 100 Männer nur 27,77 Frauen. Bei den übrigen Ausländern ergibt ſich ein Verhältnis von 95,09 Frauen auf 100 Männer.

Die Zahl der bei den bisherigen Zählungen in Elſaß-Lothringen ermittelten Reichsfremden iſt aus folgender Tabelle zu erſehen.

Digitized by Google

Staaten	Von der in Elsaß-Lothringen gezählten Bevölkerung gehörten nebenstehenden Staaten an im Jahre							
	1905	1900	1895	1890	1885	1880	1875	1871
Frankreich (einschl. Algier)	13 613	14 933	15 341	16 006	20 314	13 906	18 962	nicht ermittelt
Schweiz	12 840	11 934	11 519	11 509	9 797	7 700	6 529	5 995
Luxemburg	11 124	10 671	9 705	9 678	7 847	6 736	4 954	3 883
Belgien	1 904	1 920	1 574	1 665	1 425	1 269	1 375	921
Italien	32 485	20 952	6 565	4 190	1 821	1 637	1 044	125
Österreich	5 009	2 972	2 116	1 829	1 281	1 315	646	314
Ungarn	345	197	150	135	61	114	—	—
Niederlande	323	227	198	172	145	187	196	646
Großbritannien u. Irland	252	195	232	210	164	150	164	53
Spanien	167	72	61	57	57	53	72	11
Portugal	3	3	3	7	3	2		
Dänemark	45	46	39	34	21	25	13	5
Schweden	28	21	13	16	24	24	17	8
Norwegen	9	13	5	4	2	2		1
Rußland	686	441	384	403	472	412	323	125
Türkei	25	17	13	7	7	7	6	—
Griechenland	4	4	6	1	—	1		—
Rumänien	31	16	6	16	4	3	4	—
Serbien	8	2	3	—	—	1		—
Bulgarien	4	1	4	1	—	—	—	—
Vereinigte Staaten von N.-Amerika	450	549	516	468	354	240	225	—
Andere amerikanische Staaten	68	52	40	43	20	29	44	89
China	2	—	—	—	1	—	—	—
Japan	4	8	3	6	5	3	—	—
Ägypten	2	—	—	1	—	—	—	—
Sonstige Staaten	—	5	5	5	4	2	7	15
Summe der Ausländer	79 431	65 251	48 507	46 463	43 829	38 848	34 581	12 191

In den Bezirken wurden bei den letzten 3 Zählungen Ausländer gezählt:

Bezirk	1905	1900	1895
Unter-Elsaß	9856	8969	8440
Ober-Elsaß	19584	17999	16177
Lothringen	49991	38283	23890

Seit 1895 haben die Ausländer im Bezirk Unter-Elsaß um 16,78 %, in Ober-Elsaß um 21,06 % und in Lothringen um 109,25 % zugenommen.

Digitized by Google

Die einzelnen Nationalitäten finden sich in den Bezirken wie folgt vertreten:

Staaten	Angehörige nebenstehender Staaten wurden gezählt in							
	Unter-Elsaß		Ober-Elsaß		Lothringen		Elsaß-Lothringen	
	überhaupt	darunter weibl.	überhaupt	darunter weibl.	überhaupt	darunter weibl.	überhaupt	darunter weibl.
Frankreich	3294	1857	3863	2143	6456	3465	13613	7465
Schweiz	1834	906	10180	4892	826	311	12840	6109
Luxemburg	217	99	55	29	10852	4999	11124	5127
Belgien	200	106	149	77	1555	704	1904	887
Italien	1763	551	3888	1288	26834	5222	32485	7061
Österreich-Ungarn .	1598	842	896	401	2860	1081	5354	2324
Andere europäische Staaten	675	339	430	174	480	203	1585	716
Vereinigte Staaten v. Nord-Amerika u. Mexiko	245	115	103	62	112	47	460	224
Andere nichteuropäische Staaten . .	30	11	20	10	16	9	66	30

Die Staatsangehörigen der unmittelbaren Nachbarstaaten finden sich naturgemäß am häufigsten in dem an ihr Gebiet angrenzenden Bezirke: Die Schweizer im Ober-Elsaß, die Luxemburger und Belgier in Lothringen. 4/5 aller Italiener sowie die Hälfte der Franzosen und Österreicher (-Ungarn) finden sich im Bezirk Lothringen, die Angehörigen der übrigen europäischen und nichteuropäischen Staaten vorzugsweise im Bezirk Unter-Elsaß.

Von je 100 Angehörigen eines Fremdstaates entfallen auf die Bezirke:

Angehörige der Staaten	Unter-Elsaß	Ober-Elsaß	Lothringen
Frankreich	24,20	28,37	47,43
Schweiz	14,28	79,29	6,43
Luxemburg	1,95	0,49	97,56
Belgien	10,50	7,83	81,67
Italien	5,43	11,97	82,60
Österreich-Ungarn	29,84	16,74	53,42
Andere europäische Staaten .	42,59	27,13	30,28
Vereinigte Staaten von Nord-Amerika und Mexiko . . .	53,26	22,39	24,35
Andere nichteuropäische Staaten	45,46	30,30	24,24

Digitized by Google

Auf die Kreiſe verteilen ſich die Ausländer wie folgt:

Am 1. Dezember 1905 wurden gezählt

im Kreiſe	Franzoſen	Schweizer	Luxemburger	Belgier	Italiener	Öſterreicher u. Ungarn
Straßburg-Stadt	971	1152	142	141	855	872
Straßburg-Land	224	222	27	10	340	74
Erſtein	225	115	1	3	32	58
Hagenau	247	94	13	19	23	377
Molsheim	645	120	16	2	286	136
Schlettſtadt	443	69	—	2	74	12
Weißenburg	211	22	2	—	3	25
Zabern	328	40	16	23	150	44
Altkirch	441	1179	1	14	121	34
Colmar	566	635	15	38	651	153
Gebweiler	258	580	2	4	404	99
Mülhauſen	1635	7113	30	54	1811	461
Rappoltsweiler	448	144	2	17	358	41
Thann	515	529	5	22	543	108
Metz-Stadt	706	143	1154	188	1208	362
Metz-Land	1490	261	1727	245	5585	344
Bolchen	281	20	55	6	1493	355
Château-Salins	901	55	56	20	264	27
Diedenhofen-Oſt	452	55	2254	95	2267	142
Diedenhofen-Weſt	1241	110	5453	840	14598	612
Forbach	408	18	79	66	656	847
Saarburg	567	58	24	63	438	96
Saargemünd	410	106	50	32	325	75

Die meiſten Franzoſen und Schweizer finden ſich demnach im Kreiſe Mülhauſen; die meiſten Luxemburger, Belgier und Italiener im Kreiſe Diedenhofen-Weſt; die Öſterreicher ſind außer im Stadtkreiſe Straßburg im Kreiſe Forbach am zahlreichſten; hier handelt es ſich meiſt um galiziſche Arbeiter, die durch einzelne Unternehmer ins Land gezogen worden ſind.

Digitized by Google

IX. Die Gebürtigkeit der Bevölkerung.

Von der in Elsaß-Lothringen am 1. Dezember 1905 ortsanwesenden Bevölkerung waren geboren:

	Personen	%
in **Elsaß-Lothringen**	1519943	83,77
in **einem anderen deutschen Staate**	216169	11,91
im **Auslande**	78395	4,32

Bei 57 Personen konnte der Geburtsort nicht ermittelt werden.

Im vorhergehenden Abschnitt ist dargelegt worden, daß von der Bevölkerung Elsaß-Lothringens 1460586 Personen oder 80,49% die elsaß-lothringische Staatsangehörigkeit haben. Es sind demnach 59357 Personen in Elsaß-Lothringen mehr geboren als daselbst staatsangehörig. Dies beruht hauptsächlich darauf, daß die in Elsaß-Lothringen geborenen Kinder der Eingewanderten, nicht elsaß-lothringischen Staatsangehörigen, wohl als in Elsaß-Lothringen gebürtig, nicht aber als hier staatsangehörig zu zählen sind, solange nicht deren Eltern die elsaß-lothringische Staatsangehörigkeit erworben haben.

Die Verteilung der im übrigen deutschen Reich geborenen Personen auf die einzelnen Bundesstaaten ist aus nebenstehender Tabelle ersichtlich.

Die männlichen Personen sind unter den Fremdgebürtigen weit stärker vertreten als die weiblichen. Werden jedoch die Militärpersonen außer acht gelassen, so überwiegt bei einigen wenigen Staaten das weibliche Geschlecht das männliche. Bei den Württembergern kommen auf 100 männliche Personen 119, bei den Badenern sogar 138 weibliche Personen. Auf die Ursache dieses Frauenüberschusses, nämlich die große Zahl des aus diesen beiden Staaten kommenden weiblichen Dienstpersonals, ist bereits im Abschnitt „Staatsangehörigkeit“ hingewiesen worden.

Digitized by Google

Die im übrigen Deutschland geborene Bevölkerung Elsaß-Lothringens.

Von der in Elsaß-Lothringen gezählten Bevölkerung sind geboren in	männlich			weiblich	Zusammen	Von 1000 der Gesamtbevölkerung Elsaß-Lothringens
	Zivil	Militär	Zusammen			
Preußen	38405	51386	89791	31463	121254	66,82
Bayern	11460	7074	18534	11645	30179	16,63
Sachsen	1518	3429	4947	783	5730	3,16
Württemberg	5034	1883	6917	5979	12896	7,11
Baden	11730	4727	16457	16240	32697	18,02
Hessen	1614	836	2450	1597	4047	2,23
Mecklenburg-Schwerin	239	761	1000	168	1168	0,64
Sachsen-Weimar	312	272	584	206	790	0,43
Mecklenburg-Strelitz	44	141	185	35	220	0,12
Oldenburg	495	864	1359	515	1874	1,03
Braunschweig	345	966	1311	235	1546	0,85
Sachsen-Meiningen	156	169	325	130	455	0,25
Sachsen-Altenburg	105	146	251	52	303	0,17
Sachsen-Coburg-Gotha	132	171	303	135	438	0,24
Anhalt	172	327	499	139	638	0,35
Schwarzburg-Sondersh.	69	97	166	48	214	0,12
Schwarzburg-Rudolstadt	60	64	124	32	156	0,09
Waldeck	57	65	122	38	160	0,09
Reuß älterer Linie	24	45	69	14	83	0,05
Reuß jüngerer Linie	75	92	167	62	229	0,13
Schaumburg-Lippe	12	28	40	14	54	0,03
Lippe	44	65	109	36	145	0,08
Lübeck	20	62	82	27	109	0,06
Bremen	81	91	172	64	236	0,13
Hamburg	157	224	381	163	544	0,30
Deutsche Schutzgebiete	2	—	2	2	4	(0,00)
Zusammen	72362	73985	146347	69822	216169	119,13

Von den im Königreich Preußen Geborenen stammen aus den Provinzen:

	männlich		weiblich	zusammen	
	Zivil	Militär		absolut	%
Ostpreußen	1417	2042	951	4410	3,64
Westpreußen	906	1506	666	3078	2,54
Stadt Berlin	558	579	582	1719	1,41
Brandenburg (ohne Berlin)	1341	2192	923	4456	3,67
Pommern	885	1176	630	2691	2,22
Posen	907	3864	561	5332	4,40
Schlesien	2421	2443	1295	6159	5,08
Sachsen	2313	4302	1696	8311	6,85
Schleswig-Holstein	316	894	296	1506	1,24
Hannover	1182	4070	1026	6278	5,18
Westfalen	2093	6251	1727	10071	8,31
Hessen-Nassau	2829	2944	2458	8231	6,79
Rheinprovinz	20837	18964	18271	58072	47,89
Hohenzollern	400	159	381	940	0,77

Die Rheinprovinz stellt demnach fast die Hälfte aller in Elsaß-Lothringen gezählten Preußen.

Digitized by Google

Bei dem Bevölkerungsaustausch zwischen den deutschen Bundesstaaten und Elsaß-Lothringen ist dieses der gewinnende Teil. Da für die Zählung von 1905 keine Vergleichszahlen für andere Staaten vorliegen, so werden die für das Zählungsjahr 1900 veröffentlichten Zahlen hier wiedergegeben:

Staaten und Landesteile	Von der in nebenstehendem Staate gezählten Bevölkerung sind in Elsaß-Lothringen geboren			Zahl der Personen, welche die vorstehenden Staaten von ihrer Geburtsbevölkerung mehr (weniger) an Elsaß-Lothringen abgegeben haben, als sie von Elsaß-Lothringen empfangen haben		
	männl.	weibl.	zus.	männl.	weibl.	zus.
Provinz Ostpreußen	134	121	255	4 028	677	4 705
„ Westpreußen	129	120	249	2 013	503	2 516
Stadt Berlin	2 684	781	3 465	— 1 510	— 283	— 1 793
Provinz Brandenburg	2 199	783	2 982	1 176	40	1 216
„ Pommern	180	194	374	1 800	362	2 162
„ Posen	152	185	337	3 786	306	4 092
„ Schlesien	421	451	872	4 456	764	5 220
„ Sachsen	890	554	1 444	5 378	880	6 258
„ Schleswig-Holst.	348	161	509	945	90	1 035
„ Hannover	2 156	508	2 664	3 264	377	3 641
„ Westfalen	1 495	671	2 166	5 585	607	6 192
„ Hessen-Nassau	1 972	1 159	3 131	5 419	1 011	6 430
„ Rheinland	8 930	5 561	14 491	28 380	10 464	38 844
Hohenzollern	30	32	62	510	367	877
Königreich Preußen	21 720	11 281	33 001	65 230	16 165	81 395
Bayern rechts des Rheins	1 211	800	2 011	5 676	1 604	7 280
Bayern l. d. Rh. (Pfalz)	2 219	1 792	4 011	6 839	6 297	13 136
Königreich Bayern	3 430	2 592	6 022	12 515	7 901	20 416
Sachsen	591	578	1 169	3 717	22	3 739
Württemberg	1 197	780	1 977	5 714	4 990	10 704
Baden	5 804	3 734	9 538	10 201	11 644	21 845
Hessen	1 713	580	2 293	1 150	836	1 986
Mecklenburg-Schwerin	62	44	106	888	100	988
Sachsen-Weimar	180	70	250	398	113	511
Mecklenburg-Strelitz	11	7	18	187	17	204
Oldenburg	224	79	303	670	382	1 052
Braunschweig	321	187	508	630	—	630
Sachsen-Meiningen	149	25	174	174	109	283
Sachsen-Altenburg	36	26	62	161	2	163
Sachsen-Coburg-Gotha	101	38	139	166	94	260
Anhalt	51	57	108	365	52	417
Schwarzburg-Sondersh.	17	11	28	113	26	139
Schwarzburg-Rudolstadt	47	12	59	53	14	67
Waldeck	19	3	22	100	29	129
Reuß älterer Linie	14	9	23	26	4	30
Reuß jüngerer Linie	64	41	105	79	— 3	76
Schaumburg-Lippe	20	14	34	25	4	29
Lippe	50	12	62	63	21	84
Lübeck	13	18	31	62	2	64
Bremen	81	60	141	131	6	137
Hamburg	398	299	696	— 40	— 173	— 213
Zusammen	36 312	20 557	56 869	102 778	42 357	145 135

Digitized by Google

Elsaß-Lothringen hat demnach nur an Berlin und Hamburg mehr Personen abgegeben als von dort erhalten. Der Verlust an Berlin, welcher 1510 Männer und nur 283 Frauen beträgt, findet seine Erklärung darin, daß zahlreiche Elsaß-Lothringer bei den in Berlin stehenden Garde-Regimentern ihrer Militärpflicht genügen.

In den übrigen deutschen Staaten wurden im ganzen 56869 in Elsaß-Lothringen geborene Personen gezählt, das sind 3,74% der gesamten in Elsaß-Lothringen gebürtigen Bevölkerung. Diese Zahl ist im Vergleich zu der anderer Staaten sehr gering; in Baden betrug der Prozentsatz der abgewanderten, im übrigen deutschen Reiche befindlichen Geburtsbevölkerung 8,09, in Württemberg 9,13, in der Pfalz 12,58, in Mecklenburg-Strelitz sogar 33,29%. Die Abwanderung von Elsaß-Lothringern in die übrigen deutschen Staaten erscheint noch geringer, wenn in Betracht gezogen wird, daß in der obengenannten Zahl auch die zahlreichen außer Landes dienenden Militärpersonen (1900 noch etwa 17000) inbegriffen sind, die nach geleisteter Dienstzeit wieder in das Land zurückkehren.

Die im Auslande geborene Bevölkerung ist in folgender Übersicht nachgewiesen.

Die im Auslande geborene Bevölkerung Elsaß-Lothringens.

Geburtsstaat	Von der in Elsaß-Lothringen gezählten Bevölkerung sind in den nebengenannten Staaten geboren				
	männlich			weiblich	Zusammen
	Zivil	Militär	Zusammen		
Frankreich	9641	83	9724	12894	22618
Schweiz	5449	141	5590	5212	10802
Luxemburg	4447	24	4471	4271	8742
Belgien	801	25	826	562	1388
Italien	23397	2	23399	3748	27147
Österreich	2470	43	2513	1612	4125
Ungarn	203	2	205	119	324
Niederlande	163	33	196	143	339
Großbritannien und Irland	124	6	130	204	334
Dänemark	33	5	38	18	56
Schweden	11	1	12	17	29
Norwegen	19	—	19	12	31
Rußland	446	100	546	350	896
Übriges Europa	198	6	204	129	333
Nord-Amerika (Verein. Staaten)	406	33	439	493	932
Sonst. außereuropäische Staaten	121	6	130	169	299
Zusammen	**47932**	**510**	**48442**	**29953**	**78395**

Digitized by Google

Von je 100 Ausländern ſind demnach geboren

in Italien	34,63
„ Frankreich	28,85
„ der Schweiz	13,78
„ Luxemburg	11,15
„ Belgien	1,77
„ Öſterreich-Ungarn	5,68
„ anderen Staaten	4,14

Eine beſondere Darſtellung des Anteils der Fremdgebürtigen für die Bezirke und Kreiſe, ſowie der Entwickelung von Zählung zu Zählung erübrigt ſich, da im allgemeinen hier die gleichen Beobachtungen wie bei der Staatsangehörigkeit zu machen ſind. Die zahlenmäßigen Angaben finden ſich in der Tabelle Seite 90*/91*.

Die Binnenwanderungen.

Durch den Nachweis, wie viele der im Lande geborenen Perſonen noch an ihrem Geburtsorte ſich befinden, wie viele an einem anderen Orte des Landes gezählt wurden, iſt es möglich, die Binnenwanderungen zu verfolgen.

Von der in Elſaß-Lothringen geborenen Bevölkerung waren nach der Zählung von 1905

69,58 % an ihrem Zählort geboren,

30,42 % an einem andern Orte Elſaß-Lothringens, hatten alſo inzwiſchen ihren Wohnſitz gewechſelt.

Bei der Zählung von 1871 waren dagegen

78,59 % an ihrem Zählorte geboren

und 21,41 % an einem anderen Orte des Landes.

Die Seßhaftigkeit der Bevölkerung hat demnach in Elſaß-Lothringen abgenommen und zwar in allen 3 Bezirken, wie aus nachfolgender Überſicht zu erſehen iſt:

Digitized by Google

Bezirke — Land	Von der in Elsaß-Lothringen gebürtigen Bevölkerung waren geboren					
	am Zählort			an einem andern Orte des Landes		
	männlich	weiblich	zusammen	männlich	weiblich	zusammen
	1. Nach der Zählung von 1905.					
Unter-Elsaß . .	217 763	217 754	435 517	74 935	89 346	164 281
Ober-Elsaß . . .	154 455	159 844	314 299	69 562	79 061	148 623
Lothringen . . .	150 231	157 510	307 741	74 072	75 467	149 539
Elsaß-Lothringen .	522 449	535 108	1 057 557	218 569	243 874	462 443
	%					
Unter-Elsaß . .	74,40	70,91	72,61	25,60	29,09	27,39
Ober-Elsaß . . .	68,95	66,91	67,90	31,05	33,09	32,10
Lothringen . . .	66,90	67,60	67,30	33,10	32,40	32,70
Elsaß-Lothringen .	70,50	68,69	69,58	29,50	31,31	30,42
	2. Nach der Zählung von 1871.					
Unter-Elsaß . .	215 855	229 002	444 857	45 573	60 799	106 372
Ober-Elsaß . . .	156 356	162 684	319 040	41 788	55 624	97 412
Lothringen . . .	158 902	172 690	331 592	42 006	52 730	94 736
Elsaß-Lothringen .	531 113	564 376	1 095 489	129 367	169 153	298 520
	%					
Unter-Elsaß . . .	82,87	79,02	80,70	17,43	20,98	19,30
Ober-Elsaß . . .	78,91	74,52	76,61	21,09	25,48	23,39
Lothringen . . .	79,09	76,61	77,78	20,91	23,39	22,22
Elsaß-Lothringen .	80,41	76,04	78,59	19,59	23,96	21,41

Im Bezirk Unter-Elsaß zeigt sich sonach die Bevölkerung noch am seßhaftesten.

Der Wanderungsverkehr innerhalb jeden Bezirks und zwischen den 3 Bezirken des Landes war folgendermaßen geartet:

Von den 617542 im Bezirk Unter-Elsaß geborenen Personen wurden am 1. Dezember 1905 angetroffen

an ihrem Geburtsorte . . .	435 491	= 70,5 %	der ganzen Geburtsbevölkerung.
an anderen Orten des Bezirks	140 717	= 22,8 %	
im Bezirk Ober-Elsaß . . .	24 083	= 3,9 %	
„ „ Lothringen . . .	17 251	= 2,8 %	

Digitized by Google

Von den 452976 im Ober-Elsaß geborenen Personen fanden sich

an ihrem Geburtsorte . . .	314292	= 69,4 %	der ganzen Geburtsbevölkerung.
an anderen Orten des Bezirks	121990	= 26,9 %	
im Bezirk Unter-Elsaß . . .	13724	= 3,0 %	
„ „ Lothringen . . .	2970	= 0,7 %	

Von den 449425 in Lothringen geborenen Personen hielten sich auf

an ihrem Geburtsorte . . .	307717	= 68,5 %	der ganzen Geburtsbevölkerung.
an anderen Orten des Bezirks	129318	= 28,8 %	
im Bezirk Unter-Elsaß . . .	9840	= 2,1 %	
„ „ Ober-Elsaß . . .	2550	= 0,6 %	

Der Gewinn bezw. Verlust der einzelnen Bezirke beim Austausch ihrer Geburtsbevölkerung mit der Geburtsbevölkerung der anderen Bezirke ist in folgender Übersicht zusammengestellt:

	Von der Geburtsbevölkerung der in der Vorspalte genannten Bezirke haben mehr (+), weniger (—) empfangen, als von ihrer eigenen Geburtsbevölkerung dahin abgegeben		
	Unter-Elsaß	Ober-Elsaß	Lothringen
Unter-Elsaß	.	+ 10359	+ 7411
Ober-Elsaß	— 10359	.	+ 420
Lothringen	— 7411	— 420	.
Elsaß-Lothringen	— 17770	+ 9939	+ 7831

Die Fremdgebürtigen überhaupt. Um den Anteil der nicht ortsgebürtigen Bevölkerung an der Gesamtbevölkerung in den einzelnen Gebieten des Landes darzustellen, ist es nötig, sowohl die aus anderen Teilen des Landes, als auch die aus anderen Ländern zugewanderte Bevölkerung der ortsgebürtigen Bevölkerung gegenüberzustellen. Das so gewonnene Bild bringt zum Ausdruck, ob und in welchem Maße ein Gebiet von der Zuwanderung bevorzugt wird.

Die umstehende schematische Karte „Gebürtigkeit der Bevölkerung" läßt in anschaulicher Weise ersehen, welche Gebiete des Landes vorzugsweise mit zugewanderten Personen durchsetzt sind. Für jeden Kanton ist berechnet, wie hoch der Anteil der außerhalb der Zählgemeinde Geborenen, also aus einem anderen Orte Elsaß-Lothringens oder eines anderen Landes zugezogenen Personen an der gesamten Zivilbevölkerung sich stellt.[1])

[1]) Auch die von einer Gemeinde des Kantons in eine andere Gemeinde des gleichen Kantons Verzogenen sind als „außerhalb der Zählgemeinde" Geborene gerechnet; die Karte berücksichtigt demnach nicht allein die direkte Zuwanderung, sondern auch die Binnenwanderung innerhalb des Kantons selbst.

Digitized by Google

ELSASS-LOTHRINGEN.

Schematische Karte nach Kantonen.

Gebürtigkeit der Bevölkerung.

Anteil der ausserhalb der Zählgemeinde geborenen Zivilpersonen an der gesamten Zivilbevölkerung der Kantone.

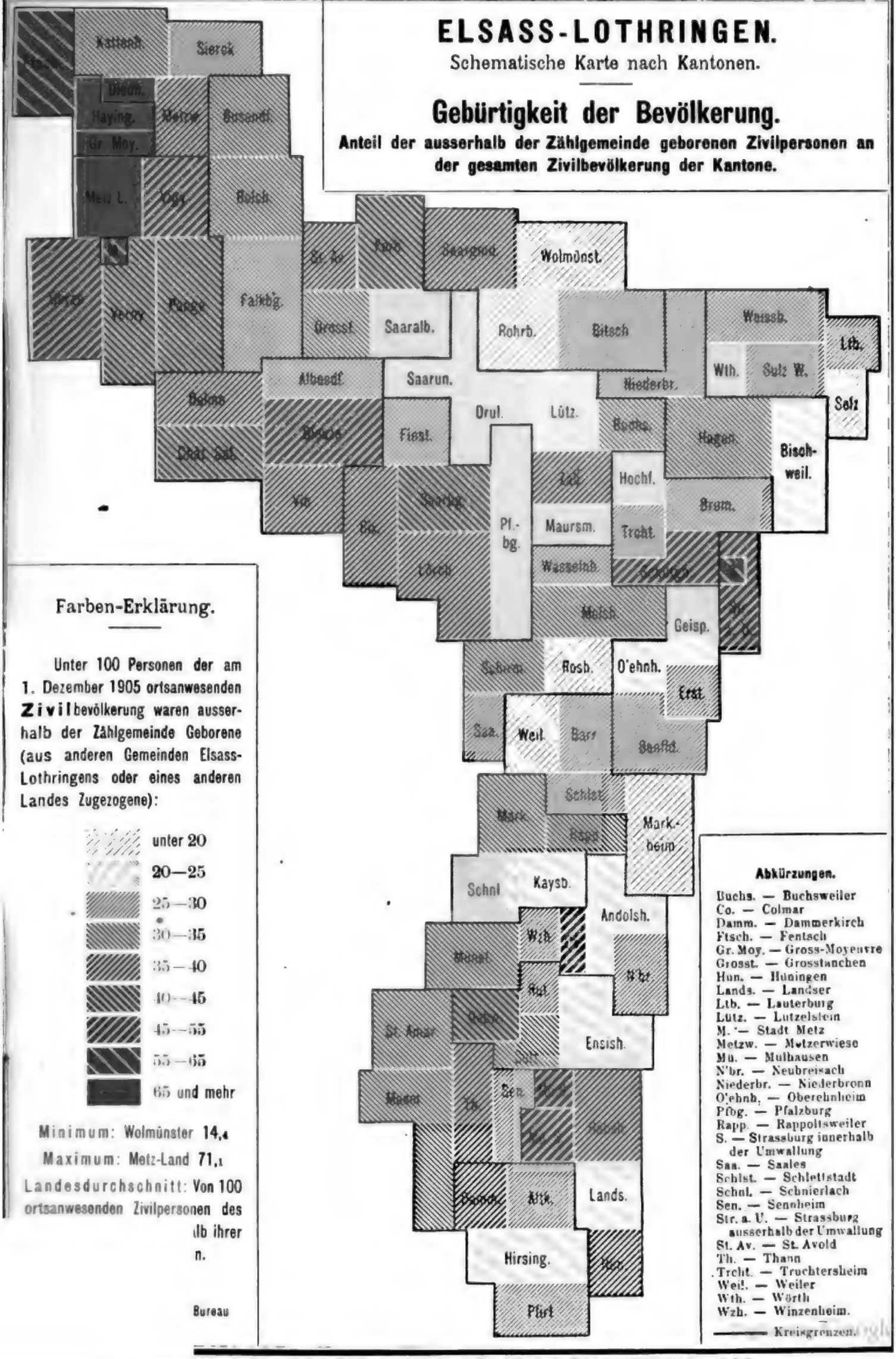

Farben-Erklärung.

Unter 100 Personen der am 1. Dezember 1905 ortsanwesenden **Zivil**bevölkerung waren ausserhalb der Zählgemeinde Geborene (aus anderen Gemeinden Elsass-Lothringens oder eines anderen Landes Zugezogene):

- unter 20
- 20—25
- 25—30
- 30—35
- 35—40
- 40—45
- 45—55
- 55—65
- 65 und mehr

Minimum: Wolmünster 14,4

Maximum: Metz-Land 71,1

Landesdurchschnitt: Von 100 ortsanwesenden Zivilpersonen des ...lb ihrer ...n.

Bureau

Abkürzungen.

Buchs. — Buchsweiler
Co. — Colmar
Damm. — Dammerkirch
Ftsch. — Fentsch
Gr. Moy. — Gross-Moyeuvre
Grosst. — Grosstanchen
Hun. — Huningen
Lands. — Landser
Ltb. — Lauterburg
Lütz. — Lutzelstein
M. — Stadt Metz
Metzw. — Metzerwiese
Mü. — Mulhausen
N'br. — Neubreisach
Niederbr. — Niederbronn
O'ehnh. — Oberehnheim
Pfbg. — Pfalzburg
Rapp. — Rappoltsweiler
S. — Strassburg innerhalb der Umwallung
Saa. — Saales
Schlst. — Schlettstadt
Schnl. — Schnierlach
Sen. — Sennheim
Str. a. U. — Strassburg ausserhalb der Umwallung
St. Av. — St. Avold
Th. — Thann
Trcht. — Truchtersheim
Weil. — Weiler
Wth. — Wörth
Wzh. — Winzenheim.

——— Kreisgrenzen.

Digitized by Google

Als ein Gebiet mit besonders kräftiger Farbengebung, also besonders starker Zuwanderung erscheint zunächst die Industrieecke Lothringens. Bei 4 aneinander liegenden Kantonen, Metz-Land, Groß-Moyeuvre, Hayingen und Diedenhofen, sind mehr als 65% der ganzen Zivilbevölkerung nicht ortsgebürtig; aber auch die umliegenden Kantone weisen eine große Zahl Zugewanderter auf. Aus dem weiteren Kartenbilde treten vor allem die städtischen Kantone Straßburg mit Schiltigheim, Colmar, Mülhausen hervor. Eine lichtere Färbung, also geringere Zuwanderung zeigen besonders die Nordostgrenze des Landes, sodann die weitere Umgebung Straßburgs und zahlreiche Kantone des Bezirks Ober-Elsaß.

Digitized by Google

Gebürtigkeit der ortsanwesenden Be-

Kreise und Bezirke — Land	Ge- in Elsaß-Lothringen				in anderen deutschen Staaten			
	männlich		weiblich	zusammen	männlich		weiblich	zusammen
	Zivil	Militär			Zivil	Militär		
Straßburg-Stadt	51 870	2 002	59 405	113 277	16 357	13 311	19 145	48 813
Straßburg-Land	43 702	99	44 251	88 052	2 050	1 031	2 039	5 120
Erstein	30 614	41	30 918	61 573	747	369	733	1 849
Hagenau	34 310	483	36 962	71 755	1 404	3 762	2 138	7 304
Molsheim	31 005	98	33 140	64 243	658	655	787	2 100
Schlettstadt	31 939	122	33 226	65 287	578	673	646	1 897
Weißenburg	24 976	159	26 388	51 523	1 384	1 779	1 668	4 831
Zabern	41 160	118	42 810	84 088	989	1 203	903	3 095
Bezirk Unter-Elsaß	**289 576**	**3 122**	**307 100**	**599 798**	**24 167**	**22 783**	**28 059**	**75 009**
Altkirch	24 253	2	23 742	47 997	519	1	406	926
Colmar	40 558	693	44 044	85 295	2 526	4 291	2 295	9 112
Gebweiler	28 314	22	30 510	58 846	830	42	666	1 538
Mülhausen	73 934	548	80 163	154 645	6 775	3 521	6 670	16 966
Rappoltsweiler	27 808	1	30 233	58 042	479	1	428	908
Thann	27 882	2	30 213	58 097	597	—	603	1 200
Bezirk Ober-Elsaß	**222 749**	**1 268**	**238 905**	**462 922**	**11 726**	**7 856**	**11 068**	**30 650**
Metz-Stadt	14 192	474	16 491	31 157	6 167	12 500	6 171	24 838
Metz-Land	36 970	457	37 395	74 822	8 495	11 299	7 084	26 878
Bolchen	18 536	3	19 505	38 044	1 243	2	1 031	2 276
Château-Salins	19 849	165	20 932	40 946	569	2 529	584	3 682
Diedenhofen-Ost	21 711	150	21 993	43 854	3 244	2 939	2 653	8 836
Diedenhofen-West	21 877	1	21 112	42 990	7 830	—	4 899	12 729
Forbach	30 520	307	32 486	63 313	5 134	7 046	4 534	16 714
Saarburg	27 594	443	29 583	57 620	1 340	4 391	1 243	6 974
Saargemünd	30 830	224	33 480	64 534	2 447	2 640	2 496	7 583
Bezirk Lothringen	**222 079**	**2 224**	**232 977**	**457 280**	**36 469**	**43 346**	**30 695**	**110 510**
Elsaß-Lothringen 1905	**734 404**	**6 614**	**778 982**	**1 520 000**	**72 362**	**73 985**	**69 822**	**216 169**
								Vergleichsziffern nach
Bez. Unter-Elsaß	278 023	1 618	297 065	576 706	22 483	23 992	26 040	72 515
Bez. Ober-Elsaß	214 893	345	232 985	448 223	11 339	8 161	10 645	30 145
Bez. Lothringen	206 991	946	220 040	427 977	29 743	43 376	26 231	99 350
Elsaß-Lothringen 1900	**699 907**	**2 909**	**750 090**	**1 452 906**	**63 565**	**75 529**	**62 916**	**202 010**
1895	672 329	2 284	727 520	1 402 133	56 405	76 818	57 120	190 343
1890	662 581	1 049	722 714	1 386 344	52 058	66 051	51 665	169 774
1885	656 677	1 212	721 794	1 379 683	47 389	41 245	46 601	135 235
1880	660 372	1 157	730 404	1 391 933	45 629	37 694	41 215	123 538

völkerung nach Kreisen und Bezirken.

borene im Auslande				Unbekannt			Von 100 der Gesamtbevölkerung sind geboren			Von 100 der Zivilbevölkerung sind geboren		
männlich		weiblich	zusammen	männlich	weiblich	zusammen	in Elsaß-Lothringen	in anderen deutschen Staaten	im Auslande	in Elsaß-Lothringen	in anderen deutschen Staaten	im Auslande
Zivil	Militär											
2 755	95	2 738	5 588	—	—	—	67,56	29,11	3,33	73,08	23,51	3,60
709	3	470	1 182	—	—	—	93,32	5,43	1,25	94,35	4,39	1,26
311	2	301	614	—	—	—	96,15	2,89	0,96	96,11	2,33	0,96
401	10	774	1 185	—	—	—	89,42	9,10	1,48	93,79	4,66	1,55
654	5	732	1 391	—	—	—	94,85	3,10	2,05	95,77	2,16	2,07
337	6	313	656	—	—	—	96,24	2,80	0,96	97,21	1,82	0,97
170	17	202	389	—	—	—	90,81	8,51	0,68	93,75	5,57	0,68
437	11	435	883	—	—	—	95,48	3,52	1,00	96,81	2,18	1,01
5 774	**149**	**5 965**	**11 888**	—	—	—	**87,35**	**10,92**	**1,73**	**90,32**	**7,91**	**1,77**
890	—	854	1 744	—	—	—	94,78	1,81	3,46	94,78	1,81	3,46
1 156	48	973	2 177	—	—	—	88,31	9,43	2,26	92,41	5,26	2,33
717	1	584	1 302	—	—	—	95,40	2,49	2,11	95,46	2,43	2,11
5 491	88	4 985	10 564	—	—	—	84,89	9,31	5,80	86,56	7,55	5,89
593	—	530	1 123	—	—	—	96,02	1,51	1,87	96,02	1,51	1,87
845	—	752	1 597	—	—	—	95,41	1,97	2,62	95,41	1,97	2,62
9 692	**137**	**8 678**	**18 507**	—	—	—	**90,40**	**5,98**	**3,62**	**91,81**	**4,55**	**3,60**
2 406	61	1 957	4 424	—	—	—	51,57	41,11	7,32	64,15	26,04	9,21
7 044	63	3 274	10 381	—	—	—	66,76	23,98	9,26	74,17	15,54	10,29
1 759	1	505	2 265	—	—	—	89,31	5,37	5,32	89,34	5,34	5,32
902	6	1 052	1 960	—	—	—	87,59	7,90	4,21	92,02	2,63	4,45
3 004	20	1 575	4 599	—	—	—	76,55	15,41	8,03	80,67	10,88	8,45
14 642	—	4 736	19 378	—	—	—	57,25	16,95	25,80	57,25	16,95	25,80
1 174	39	917	2 130	—	—	—	77,06	20,35	2,59	84,26	12,94	2,80
895	21	797	1 713	—	—	—	86,90	10,52	2,58	93,05	4,20	2,75
640	13	497	1 150	—	—	—	88,08	10,35	1,57	91,36	7,02	1,62
32 466	**224**	**15 310**	**48 000**	—	—	—	**74,26**	**17,95**	**7,79**	**79,83**	**11,79**	**8,38**
47 982	**510**	**29 953**	**78 395**	—	—	—	**83,77**	**11,91**	**4,32**	**87,31**	**8,20**	**4,49**
der Zählung von 1900.												
4 972	101	5 138	10 211	—	—	—	87,45	11,00	1,55	90,75	7,66	1,59
8 815	150	7 876	16 841	—	—	—	90,51	6,09	3,40	92,05	4,52	3,43
24 320	169	13 013	37 502	—	—	—	75,77	17,59	6,64	82,07	10,76	7,17
38 107	**420**	**26 027**	**64 554**	—	—	—	**84,80**	**11,75**	**3,75**	**88,38**	**7,71**	**3,91**
25 005	308	23 131	48 439	29	42	71	85,45	11,60	2,95	89,65	7,27	3,08
23 993	254	23 141	47 388	—	—	—	86,46	10,59	2,95	90,18	6,75	3,07
24 593	153	24 691	49 437	—	—	—	88,20	8,64	3,16	90,58	6,18	3,24
26 144	112	24 943	51 199	—	—	—	88,35	7,89	3,26	91,04	5,62	3,34

Digitized by Google

X. Die Bevölkerung nach der Muttersprache.

Eine allgemeine Erhebung über die Muttersprache durch unmittelbare Befragung der Bevölkerung wurde in Elsaß-Lothringen zum erstenmal bei der Volkszählung des Jahres 1900, weiterhin bei der Volkszählung des Jahres 1905 vorgenommen.

Allerdings hatte schon in den Jahren 1871/72 eine schätzungsweise Aufnahme über den Gebrauch der deutschen und französischen Sprache in den einzelnen Gemeinden des Landes stattgefunden; auf Grund der Wahrnehmungen und Ermittlungen der Behörden der verschiedenen Dienstzweige war die Zahl der Deutschsprechenden im Verhältnis zur Gesamtbevölkerung festgestellt worden. Die ausschließlich französisch sprechenden Gemeinden wurden hiebei dem französischen, die ausschließlich deutsch sprechenden dem deutschen Sprachgebiet zugerechnet, die übrigen Gemeinden dem gemischten Sprachgebiet. Den Gemeinden des französischen Sprachgebiets und einer Anzahl von Gemeinden des gemischten Sprachgebiets, im ganzen 420 Gemeinden, wurde der Gebrauch der französischen Sprache als Geschäftssprache (Amtssprache) erlaubt. Die Ergebnisse dieser ersten Ermittlungen sind im Laufe der folgenden Jahre wiederholt auf Grund weiterer Erfahrungen und Wahrnehmungen der Behörden berichtigt und abgeändert worden. In 109 der zuvor dispensierten Gemeinden ist infolge dessen die deutsche Geschäftssprache eingeführt worden, so daß seit 1892 noch 311 Gemeinden vorhanden sind, die von der deutschen Sprache als Geschäftssprache entbunden sind.

Diese 311 dispensierten Gemeinden sind späterhin mit der bei den jeweiligen Volkszählungen für sie ermittelten Gesamteinwohnerzahl und Gesamtfläche als französisches Sprachgebiet bezeichnet worden im Gegensatz zu allen übrigen Gemeinden, die als deutsches Sprachgebiet bezeichnet wurden; ein gemischtes Sprachgebiet wurde nicht mehr unterschieden. Die Unterscheidung von Sprachgebieten ist jedoch stets eine mehr willkürliche, nie etwa gesetzlich festgelegte gewesen. Sie hat auch vielfach zu der irrtümlichen Anschauung

Digitized by Google

geführt, als ob es ſich bei den 420 oder ſpäter 311 dispenſierten Gemeinden um ein einziges „geſchloſſenes“ franzöſiſches Gebiet handle; dieſe Gemeinden verteilen ſich jedoch über die ganze Weſtgrenze, wenn auch die Mehrzahl der in Lothringen liegenden Gemeinden ein zuſammenhängendes Gebiet bilden. Von den 311 gegenwärtig von dem Gebrauch der deutſchen Sprache als Geſchäftsſprache dispenſierten Gemeinden liegen 22 im Bezirk Unter-Elſaß, 3 im Bezirk Ober-Elſaß und 286 im Bezirk Lothringen.

Ein Vergleich der Ergebniſſe dieſer früheren Schätzungen mit denen der Volkszählungen zu ſtatiſtiſchen Zwecken erſcheint nicht tunlich. Die grundſätzliche Verſchiedenheit der Art der Erhebungen einerſeits, ſodann die Nichtberückſichtigung der Minderheiten in den Sprachgebieten bei den Schätzungen ſchließt die Vergleichbarkeit aus, beſonders da, wo es ſich nicht um die Gegenüberſtellung der Ergebniſſe für eine beſtimmte einzelne Gemeinde handelt.

Soweit letzteres geſchieht, finden ſich weſentliche Abweichungen zwiſchen den beiden Erhebungen. Die Bevölkerungsverſchiebungen im Lande, wie ſie durch die Auswanderung, Abwanderung und beſonders auch Einwanderung hervorgerufen worden ſind, haben eben an ſich eine ganz andere Verteilung der Geſamtbevölkerung und ihrer einzelnen Beſtandteile geſchaffen, als ſie in der Zeit jener erſten Erhebung vorhanden war, auf welche erſt die von politiſchen und mächtigen wirtſchaftlichen Einflüſſen hervorgerufenen Änderungen folgten.

Zur Ermittelung der Mutterſprache bei den Volkszählungen von 1900 und 1905 wurde auf den Zählkarten jeder in Elſaß-Lothringen ortsanweſenden Perſon die Frage vorgelegt, welches ihre „Mutterſprache (ob deutſch oder welche)“ ſei. Dazu war bemerkt, daß „für Kinder, welche noch nicht ſprechen, die Mutterſprache der Eltern, bei unehelichen Kindern die der Mutter anzugeben ſei“.

Eine Erläuterung des Begriffs Mutterſprache war nicht gegeben; eine ſolche wird jedoch bei folgenden Zählungen angebracht ſein, um Mißverſtändniſſe zu vermeiden. Jeder Menſch ſoll diejenige Sprache als Mutterſprache angeben, welche ihm am geläufigſten iſt und in welcher er denkt. Perſonen, die tatſächlich zwei Mutterſprachen haben, ſind ſelten; ſie pflegen von Eltern mit verſchiedenen Mutterſprachen abzuſtammen und erſcheinen in Gebieten mit ſprachlich ſtark gemiſchter Bevölkerung.

Digitized by Google

Von der gesamten Bevölkerung Elsaß-Lothringens haben im Jahre 1905 als Muttersprache angegeben:

deutsch . . .	1 575 122	Personen oder	86,80 %
französisch .	200 220	„ „	11,04 %;
	39 222	„ „	2,16 % der Gesamtbevölkerung

haben andere fremde Sprachen oder deutsch und eine andere Sprache (0,32 % der Gesamtbevölkerung) angegeben.

Die sämtlichen hauptsächlich in Elsaß-Lothringen vorkommenden Fremdsprachen sind in folgender Übersicht wiedergegeben:

Muttersprache	Als Muttersprache (Sp. 1) haben angegeben					
	nur fremde Muttersprache	deutsch und die fremde Muttersprache	nur fremde Muttersprache	deutsch und die fremde Muttersprache	nur fremde Muttersprache	deutsch und die fremde Muttersprache
	männliche		weibliche		zusammen	
holländisch	119	2	99	—	218	2
friesisch	3	—	—	—	3	—
dänisch oder norwegisch .	27	1	16	—	43	1
schwedisch	8	—	11	—	19	—
englisch	129	22	208	16	337	38
französisch	94 155	2 617	106 065	2 746	200 220	5 363
wallonisch	11	1	47	—	58	1
italienisch	24 700	71	4 890	25	29 590	96
spanisch	114	3	67	6	181	9
portugiesisch	2	3	6	—	8	3
polnisch	1 294	153	407	40	1 701	193
tschechisch	299	15	218	6	517	21
russisch	132	17	83	10	215	27
litauisch	3	4	1	—	4	4
ungarisch	108	4	62	6	170	10
eine andere fremde Sprache	292	16	81	1	373	17

Die Doppelsprachigkeit ist verhältnismäßig am häufigsten bei den Polen und Russen. Die deutsche und französische Muttersprache zugleich haben 5363 Personen angegeben. Das weibliche Geschlecht überwiegt bei den Personen mit schwedischer, englischer, französischer, wallonischer und portugiesischer Muttersprache, während bei den übrigen Fremdsprachen die Männer stärker vertreten sind.

Digitized by Google

Von der Gesamtbevölkerung des Landes haben 86,80 % die deutsche Muttersprache; von der Zivilbevölkerung (bei Ausschluß der Militärpersonen) 86,86 %. Im gesamten deutschen Reich wurde nur im Jahre 1900 die Muttersprache erhoben; von den 56 Millionen Einwohnern des Reichs hatten 52 Millionen oder 92 % die deutsche Muttersprache; im Königreich Preußen haben 88 % der Bevölkerung deutsch als Muttersprache angegeben, während alle übrigen Staaten mehr als 98 % deutsch sprechende Bevölkerung zählten.

Eine allgemeine Übersicht über die Ergebnisse der beiden Zählungen von 1900 und 1905 in Elsaß-Lothringen zeigt folgende Tabelle:

Muttersprache	Von der Gesamtbevölkerung haben die in der Vorspalte genannte Muttersprache angegeben			
	1900		1905	
	absolut	%	absolut	%
deutsch	1 492 323	86,79	1 575 122	86,80
deutsch und eine andere Sprache	6 394	0,37	5 785	0,32
darunter deutsch und französisch	6 018	0,35	5 363	0,30
französisch	**199 433**	**11,60**	**200 220**	**11,04**
italienisch	18 750	1,09	29 590	1,63
andere fremde Sprachen	2 570	0,15	3 847	0,21

Die Personen mit französischer Muttersprache haben demnach wohl absolut (um 787) zugenommen; der Anteil der Französischsprechenden an der Gesamtbevölkerung ist jedoch im Zeitraum von 1900 auf 1905 von 11,60 % auf 11,04 % zurückgegangen. Eine erheblich stärkere Verbreitung gegenüber der ersten Zählung zeigt vor allem die italienische Muttersprache sowie die übrigen fremden Sprachen (im ganzen).

Gliedert man die Hauptgruppen nach Geschlecht und Alter (unter 14 Jahre = Kinder, über 14 Jahre = Erwachsene), so ergibt sich folgendes Bild:

Digitized by Google

Muttersprache		Militär	Männliche Zivilbevölkerung			weibliche Zivilbevölkerung			Zusammen einschl. Militär
			unter 14 Jahre	über 14 Jahre	zusammen	unter 14 Jahre	über 14 Jahre	zusammen	
deutsch	1905	79 775	235 603	496 104	731 707	233 448	530 192	763 640	1 575 122
	1900	77 387	220 679	467 265	687 944	219 248	507 744	726 992	1 492 323
deutsch und eine andere Sprache	1905	132	567	2 230	2 797	620	2 236	2 856	5 785
	1900	216	568	2 262	2 830	688	2 660	3 348	6 394
darunter deutsch und französisch	1905	55	531	2 031	2 562	584	2 162	2 746	5 363
	1900	39	551	2 157	2 708	672	2 599	3 271	6 018
französisch . .	1905	244	27 137	66 774	93 911	27 044	79 021	106 065	200 220
	1900	145	26 405	67 136	93 541	26 133	79 614	105 747	199 433
italienisch . . .	1905	1	1 980	22 719	24 699	1 916	2 974	4 890	29 590
	1900	—	949	15 449	16 398	874	1 478	2 352	18 750
andere fremde Sprachen . .	1905	957	222	1 362	1 584	241	1 065	1 306	3 847
	1900	1 110	74	732	806	102	492	594	2 570
zusammen . .	1905	81 109	265 509	589 189	854 698	263 269	615 488	878 757	1 814 564
	1900	78 858	248 675	552 904	801 579	247 045	591 988	839 033	1 719 470
Verhältniszahlen.									
deutsch	1905	98,35	88,74	84,19	85,61	88,67	86,15	86,90	86,80
	1900	98,13	88,74	84,51	85,82	88,75	85,77	86,65	86,79
deutsch und eine andere Sprache	1905	0,16	0,21	0,38	0,33	0,24	0,36	0,32	0,32
	1900	0,27	0,23	0,41	0,35	0,28	0,45	0,40	0,37
darunter deutsch und französisch	1905	(0,07)	(0,20)	(0,34	(0,30)	(0,22)	(0,35)	(0,31)	(0,30)
	1900	(0,05)	(0,22)	(0,39)	(0,34)	(0,27)	(0,44)	(0,39)	(0,35)
französisch . .	1905	0,31	10,22	11,34	10,99	10,27	12,84	12,07	11,04
	1900	0,18	10,62	12,15	11,67	10,58	13,45	12,60	11,60
italienisch . . .	1905	—	0,75	3,86	2,89	0,73	0,48	0,56	1,63
	1900	—	0,38	2,79	2,05	0,35	0,25	0,28	1,09
andere fremde Sprachen . .	1905	1,18	0,08	0,23	0,18	0,09	0,17	0,15	0,21
	1900	1,42	0,03	0,14	0,11	0,04	0,08	0,07	0,15
zusammen		100,00	100,00	100,00	100,00	100,00	100,00	100,00	100,00

Unter den Personen mit französischer Muttersprache sind darnach ganz besonders die erwachsenen (= über 14 Jahre alten) weiblichen Personen vertreten. Von 100 erwachsenen männlichen Personen haben 11,34 Französisch als Muttersprache angegeben, von 100 erwachsenen weiblichen dagegen 12,84. Bei den Personen unter 14 Jahren ist der Anteil der beiden Geschlechter annähernd gleich.

Digitized by Google

Die Muttersprache der Bevölkerung in den Bezirken.

Muttersprache		Unter-Elsaß						Ober-Elsaß						Lothringen					
		Militär	männl. Zivilbevölkerung unter 14 Jahre	männl. Zivilbevölkerung über 14 Jahre	weibl. Zivilbevölkerung unter 14 Jahre	weibl. Zivilbevölkerung über 14 Jahre	Zusammen (einschließl. Militär)	Militär	männl. Zivilbevölkerung unter 14 Jahre	männl. Zivilbevölkerung über 14 Jahre	weibl. Zivilbevölkerung unter 14 Jahre	weibl. Zivilbevölkerung über 14 Jahre	Zusammen (einschließl. Militär)	Militär	männl. Zivilbevölkerung unter 14 Jahre	männl. Zivilbevölkerung über 14 Jahre	weibl. Zivilbevölkerung unter 14 Jahre	weibl. Zivilbevölkerung über 14 Jahre	Zusammen (einschließl. Militär)
deutsch . . .	1905	25 913	98 627	207 290	97 685	228 163	657 678	9 230	72 763	154 826	72 598	168 961	478 378	44 632	64 213	133 988	63 165	133 068	439 066
	1900	25 463	94 405	198 116	93 336	220 238	631 558	8 635	69 991	148 820	70 172	164 471	462 089	43 289	56 283	120 329	55 740	123 035	398 676
deutsch u. eine andere Sprache	1905	36	106	716	140	816	1 814	4	117	517	137	489	1 264	92	344	997	343	931	2 707
	1900	27	123	690	139	760	1 649	8	106	652	179	857	1 862	181	279	1 010	370	1 043	2 883
darunter deutsch u. französisch	1905	12	92	614	126	772	1 616	3	106	496	129	482	1 216	40	333	921	329	908	2 531
	1900	8	116	552	133	739	1 548	4	161	628	177	842	1 812	27	274	977	362	1 018	2 658
französisch . .	1905	22	3 342	7 938	3 369	10 126	24 797	4	3 929	9 396	3 998	11 678	29 005	218	19 866	49 440	19 677	57 217	146 418
	1900	16	3 201	7 931	3 258	10 115	24 521	7	3 882	9 375	3 905	11 456	28 625	122	19 322	49 830	18 970	58 043	146 287
italienisch . .	1905	1	84	1 002	73	154	1 314	.	199	2 127	180	417	2 923	.	1 697	19 590	1 663	2 403	25 353
	1900	.	48	697	43	95	883	.	143	1 831	117	234	2 325	.	758	12 921	714	1 149	15 542
andere fremde Sprachen .	1905	82	50	362	59	539	1 092	23	33	260	31	162	509	852	139	740	151	361	2 246
	1900	295	26	331	46	213	821	6	16	171	23	92	308	809	32	290	33	187	1 441
Zusammen .	1905	26 054	102 209	217 308	101 326	239 798	686 695	9 261	77 041	167 126	76 944	181 707	512 079	45 794	86 259	204 755	84 999	193 983	615 790
	1900	25 711	97 803	207 675	96 822	231 421	659 432	8 656	74 198	160 849	74 396	177 110	495 209	44 491	76 674	184 389	75 827	183 457	564 829

Dieſe Verteilung kehrt in allen 3 Bezirken wieder, wie die umſtehenden Überſichten erſehen laſſen.

Beſonders groß iſt das Vorwiegen franzöſiſch ſprechender Frauen in den Städten. Franzöſiſche Mutterſprache haben angegeben:

	unter 14 jährige P.		über 14 jährige P.	
in	männl.	weibl.	männl.	weibl.
Straßburg	217	240	1180	1998
Mülhauſen	269	263	951	1606
Metz	1460	1311	3948	6016
Colmar	75	93	361	700
Markirch	334	391	865	1150

Von den Perſonen mit franzöſiſcher Mutterſprache hat die Zahl der Erwachſenen gegenüber der Zählung von 1900 eine Abnahme, die der Kinder eine geringe Zunahme erfahren. Dieſe Zunahme bleibt jedoch hinter der natürlichen Bevölkerungsvermehrung zurück. Von den Knaben unter 14 Jahren haben die deutſchſprechenden im Zeitraum 1900/05 um 6,7 %, die franzöſiſchſprechenden nur um 2,8 % zugenommen; von den jugendlichen weiblichen Perſonen haben die deutſchſprechendenden um 6,5 %, die franzöſiſchſprechenden um 3,5 % zugenommen.

Die Zahl der Perſonen, welche ſowohl die deutſche als die franzöſiſche Mutterſprache angegeben haben, hat im Jahrfünft 1900—1905 um 653 abgenommen.

Die Fortſchritte der italieniſchen Mutterſprache ſind auf die bedeutende Einwanderung von Italienern in unſer Land, beſonders in den Bezirk Lothringen, zurückzuführen. In Lothringen waren 1905 rund 10000 Italieniſchredende mehr als im Jahre 1900. Die Frauen und Kinder haben verhältnismäßig am ſtärkſten zugenommen, ein Beweis, daß zahlreiche Italiener ſich mit ihren Familien im Lande niedergelaſſen haben und ihre Anſiedelung als eine dauernde betrachten. (Auch die ſtändige Tätigkeit von 4 italieniſchen Geiſtlichen in Lothringen, die ſich ausſchließlich der Seelſorge unter ihren Landsleuten widmen, iſt für die Beurteilung der italieniſchen Kolonien im Lande von Bedeutung.)

Digitized by Google

In welchem Maße in den 3 Bezirken die fremdsprachigen Elemente sich vorfinden, veranschaulicht folgende Übersicht:

Muttersprache	Von je 100 der Gesamtbevölkerung jeden Bezirks haben die in der Vorspalte genannte Muttersprache angegeben		
	Unter-Elsaß	Ober-Elsaß	Lothringen
deutsch	95,77	93,42	71,30
deutsch u. eine andere Sprache	0,26	0,25	0,44
französisch	3,61	5,67	23,78
italienisch	0,19	0,56	4,12
andere fremde Sprachen . .	0,17	0,10	0,36

Es ist demnach vorzugsweise der Bezirk Lothringen, in dem sich die fremdsprachigen Personen befinden; über 1/4 der lothringischen Bevölkerung hat die deutsche Muttersprache nicht. Vergleicht man diesen Bezirk mit den übrigen Gebietsteilen des deutschen Reichs, so ergibt sich gleichwohl, daß er, was die fremdsprachige Bevölkerung anlangt, nicht an erster Stelle steht. So zählt der Regierungsbezirk Oppeln in Schlesien bei einer fast doppelt so großen Einwohnerzahl 56,1 % polnisch sprechende Bevölkerung, der Regierungsbezirk Posen sogar 67,3 %.

Die Verbreitung der hauptsächlich in Betracht kommenden Sprachen in den einzelnen Kreisen ist aus der Tabelle auf der folgenden Seite ersichtlich.

Die größte Verbreitung hat darnach die französische Sprache im Kreise Château-Salins mit 68,89 %. Der Kreis Metz-Land zählt nur noch 47,38 % französisch redende Einwohner gegen 54,82 % im Jahre 1900, trotzdem die absolute Zahl seither um mehr als 1700 gewachsen ist. Die Ursache dieses Rückganges ist in der starken Einwanderung von Personen mit deutscher Muttersprache und Italienern gegeben. Die geringste Zahl französisch redender Einwohner weist der Kreis Weißenburg mit 0,18 % seiner Gesamtbevölkerung auf. Die italienische Muttersprache findet sich am häufigsten im Kreise Diedenhofen-West mit 18,50 %. Über 1 % der Gesamtbevölkerung bilden die Italienischredenden noch in den Kreisen Metz-Land (4,79 %), Diedenhofen-Ost (3,74 %), Bolchen (3,53 %) und Metz-Stadt (1,91 %).

Digitized by Google

Die Bevölkerung nach der Muttersprache in den Kreisen und Bezirken.

Kreise und Bezirke — Land	Als Muttersprache haben angegeben										Von 100 der Gesamtbevölkerung haben als Muttersprache angegeben		
	deutsch	französisch	italienisch	polnisch	englisch	deutsch und französisch	deutsch und italienisch	deutsch und polnisch	deutsch und englisch	andere Sprachen	deutsch	französisch	italienisch
Straßburg-St.	161 319	3654	687	169	108	1244	24	69	22	391	96,20	2,18	0,41
Straßburg-Ld.	93 669	306	279	8	3	63	.	8	.	18	99,27	0,32	0,30
Erstein	63 704	248	37	7	1	25	.	.	.	14	99,48	0,39	0,06
Hagenau . . .	79 430	388	15	255	33	72	2	2	.	47	99,00	0,48	0,02
Molsheim . .	51 412	16 090	148	1	3	59	1	.	2	18	75,90	23,75	0,22
Schlettstadt . .	64 073	3654	65	3	5	26	1	.	3	10	94,45	5,39	0,09
Weißenburg . .	56 577	105	2	3	8	25	.	4	1	18	99,71	0,18	0,003
Zabern	87 503	352	81	3	3	102	12	1	3	6	98,22	0,40	0,09
Bez. Unt.-Elsaß	**657 678**	**24797**	**1314**	**449**	**164**	**1616**	**40**	**84**	**31**	**522**	**95,27**	**3,61**	**0,19**
Altkirch	47 939	2579	97	6	.	34	.	.	.	12	94,02	5,09	0,19
Colmar	93 716	1855	523	48	16	360	15	2	2	47	97,03	1,92	0,54
Gebweiler . . .	60 797	479	271	9	4	86	2	.	.	38	98,50	0,78	0,44
Mülhausen . .	176 181	3968	1456	76	72	272	7	5	.	138	96,71	2,18	0,80
Rappoltsw1r.	40 200	19 253	219	1	1	367	1	1	.	30	66,92	32,05	0,36
Thann	59 545	871	357	4	6	97	.	.	.	14	97,78	1,43	0,59
Bez. Ober-Elsaß	**478 378**	**29 005**	**2923**	**144**	**99**	**1216**	**25**	**8**	**2**	**279**	**93,42**	**5,66**	**0,57**
Metz-Stadt . .	45 183	12 829	1156	300	21	776	1	40	1	112	74,78	21,23	1,91
Metz-Land . .	52 391	53 102	5373	261	19	765	5	21	1	142	46,74	47,38	4,79
Bolchen	35 784	5024	1505	12	3	131	1	1	.	124	84,03	11,80	3,53
Château-Sal. .	14 180	32 093	190	24	3	89	.	1	.	8	30,44	68,89	0,41
Diedenhf.-O. .	49 775	4913	2140	130	4	275	5	2	.	45	86,98	8,58	3,74
Diedenhf.-W. .	40 735	20 052	13 890	47	1	207	14	5	.	146	54,28	26,70	18,50
Forbach	78 054	2745	504	301	6	97	1	26	.	423	95,01	3,34	0,61
Saarburg . . .	50 965	14 785	356	28	15	97	.	2	.	59	76,86	22,30	0,54
Saargemünd .	71 999	875	239	5	2	94	4	3	3	43	98,27	1,19	0,33
Bez. Lothringen	**439 066**	**146 418**	**25 353**	**1108**	**74**	**2531**	**31**	**101**	**5**	**1 103**	**71,30**	**23,78**	**4,12**
Elsaß-Lothringen 1905	**1 575 122**	**200 220**	**29 590**	**1 701**	**337**	**5363**	**96**	**193**	**38**	**1 904**	**86,80**	**11,03**	**1,63**
1900	**1 492 323**	**199 433**	**18 750**	**1 410**	**326**	**6018**	**55**	**227**	**50**	**878**	**86,70**	**11,60**	**1,09**

Die Verbreitung der französischen Muttersprache in Elsaß-Lothringen wird eingehend veranschaulicht durch die umstehende schematische Karte nach Kantonen. Sie zeigt deutlich, daß vor allem der Streifen an der Westgrenze des Landes von französischredender Bevölkerung bewohnt ist, die allerdings in Lothringen auch gegen das Innere des Bezirks zu mit einem oft erheblichen Anteil an der Bevölkerung vertreten ist. An der Ostgrenze findet sich die französische Sprache nur in den 4 Kantonshälften, die die Stadt Straß-

Digitized by Google

ELSASS-LOTHRINGEN.

Schematische Karte nach Kantonen.

Die Verbreitung der französischen Muttersprache

am 1. Dezember 1905.

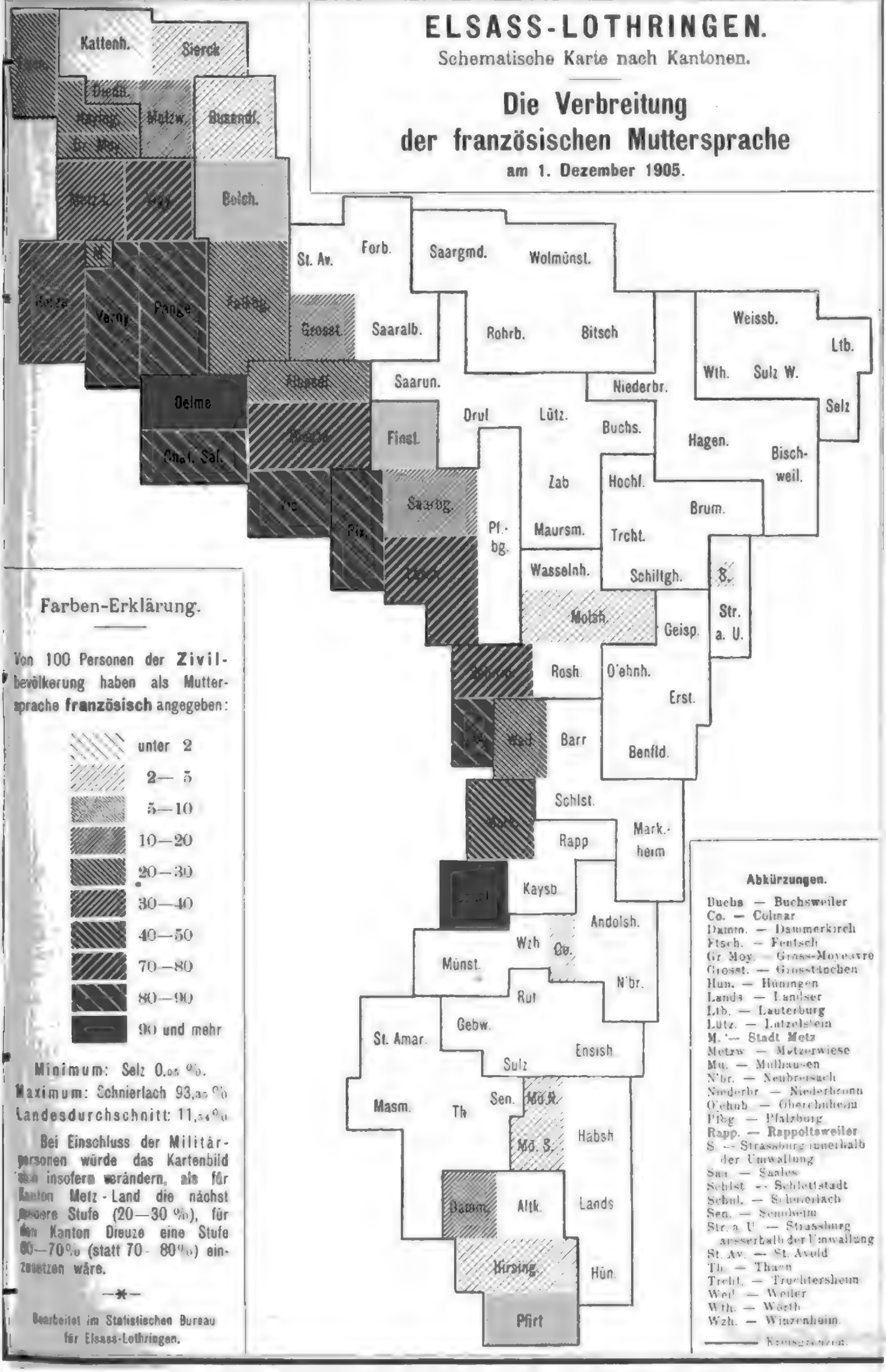

Farben-Erklärung.

Von 100 Personen der **Zivil**bevölkerung haben als Muttersprache **französisch** angegeben:

- unter 2
- 2— 5
- 5—10
- 10—20
- 20—30
- 30—40
- 40—50
- 70—80
- 80—90
- 90 und mehr

Minimum: Selz 0,05 %.
Maximum: Schnierlach 93,35 %
Landesdurchschnitt: 11,54 %

Bei Einschluss der Militärpersonen würde das Kartenbild sich insofern verändern, als für Kanton Metz-Land die nächst höhere Stufe (20—30 %), für den Kanton Dieuze eine Stufe (50—70 % (statt 70- 80 %) einzusetzen wäre.

—*—

Bearbeitet im Statistischen Bureau für Elsass-Lothringen.

Abkürzungen.

Buchs — Buchsweiler
Co. — Colmar
Dannn. — Dannerkirch
Ftsch. — Fentsch
Gr. Moy. — Gross-Moyeuvre
Grosst. — Grosstänchen
Hun. — Hünningen
Lands — Landser
Ltb. — Lauterburg
Lütz. — Lutzelstein
M. — Stadt Metz
Metzw — Metzerwiese
Mu. — Mülhausen
N'br. — Neubreisach
Niederbr — Niederbronn
O'ehnh — Oberehnheim
Pfbg — Pfalzburg
Rapp. — Rappoltsweiler
S — Strassburg innerhalb der Umwallung
Saa. — Saales
Schlst — Schlettstadt
Schnl. — Schnierlach
Sen. — Sennheim
Str. a. U — Strassburg ausserhalb der Umwallung
St. Av. — St. Avold
Th. — Thann
Trcht. — Trochtersheim
Wed. — Weiler
Wth. — Wörth
Wzh. — Winzenheim.

——— Kreisgrenzen.

Digitized by Google

burg innerhalb der Umwallung darstellen, mit mehr als 2 % (genau mit 3,06 % der Zivilbevölkerung, 2,30 % der Gesamtbevölkerung) vertreten. Die Karte zeigt zugleich, daß der Einfluß des Militärs auf die Zusammensetzung der Bevölkerung nach der Muttersprache von nur geringer Bedeutung ist; für die Eingliederung in die einzelnen Stufen der Karte ist der Anteil der Französischredenden an der Zivilbevölkerung zugrunde gelegt; bei Einschluß der Militärpersonen würde nur bei 2 Kantonen eine Änderung der Stufe notwendig sein, nämlich bei den Kantonen Metz-Land und Dieuze, die in die nächstniedere Stufe entfallen würden.

In folgenden Kantonen (die nach der Höhe des Anteils Französisch-sprechender an der Gesamtbevölkerung im Jahre 1905 geordnet sind) haben mehr als 2 % der Gesamtbevölkerung französische Muttersprache:

Von 100 Einw. haben als Muttersprache französisch angegeben:			Von 100 Einw. haben als Muttersprache französisch angegeben:		
Kantone	1905	1900	Kantone	1905	1900
Schnierlach	93,35	92,97	Fentsch	25,17	28,33
Delme	92,61	94,06	Metz-Stadt	21,23	22,03
Vic	88,44	89,59	Albesdorf	20,88	21,25
Château-Salins	86,32	87,69	Metzerwiese	17,98	18,76
Saales	85,41	87,51	Dammerkirch	14,18	14,33
Pange	82,49	88,75	Großtänchen	11,94	12,05
Rixingen	82,24	81,74	Saarburg	11,91	12,60
Verny	80,83	83,67	Diedenhofen	10,78	13,03
Lörchingen	77,10	76,68	Bolchen	9,09	9,77
Vigy	76,43	89,38	Finstingen	6,28	6,51
Schirmeck	74,20	74,53	Pfirt	5,42	5,31
Gorze	70,79	69,73	Molsheim	4,40	4,42
Dieuze	60,07	60,58	Mülhausen-Nord	3,02	3,19
Markirch	44,28	43,29	Sierck	2,90	2,88
Falkenberg	29,22	31,60	Colmar	2,86	3,11
Weiler	28,55	28,56	Hirsingen	2,69	1,97
Groß-Moyeuvre	28,06	30,83	Mülhausen-Süd	2,41	2,47
Metz-Land	27,28	34,26	Straßburg	2,18	2,30
Hayingen	26,83	31,96	Busendorf	2,15	1,90

Aus der Gegenüberstellung der Angaben für die beiden Zählungen von 1900 und 1905 geht hervor, daß die im Ober-Elsaß liegenden Kantone eine Zunahme oder nur geringe Abnahme der französischen Muttersprache aufweisen, während sämtliche unterelsässischen Kantone und die lothringischen, mit Ausnahme von Busendorf, Rixingen und Gorze, eine zum Teil beträchtliche Abnahme zeigen.

Digitized by Google

CENTRAL-COMMISSION

Digitized by Google

Digitized by Google

Z564

Die

Bevölkerung Elsaß-Lothringens

nach den Ergebnissen der

Volkszählung vom 1. Dezember 1905

und den früheren Zählungen

B. Gemeindeverzeichnis.

Herausgegeben

vom

Statistischen Bureau für Elsaß-Lothringen.

Straßburg.

Druck und Verlag der M. DuMont-Schauberg'schen
Buchdruckerei.

In Kommission bei Friedrich Kast, Verlagsbuchhandlung.

1908.

Digitized by Google

Statistische Mitteilungen

über

Elsaß-Lothringen.

Herausgegeben

vom

Statistischen Bureau für Elsaß-Lothringen.

Einunddreißigstes Heft.
2. Teil.

Straßburg.
Druck und Verlag von M. DuMont Schauberg.
In Kommission bei Friedrich Bull, Verlagsbuchhandlung.
1908.

Digitized by Google

7564 8°

Die

Bevölkerung Elsaß-Lothringens

nach den Ergebnissen der

Volkszählung vom 1. Dezember 1905

und der früheren Zählungen.

Teil B.

Gemeindeverzeichnis.

Straßburg.
Druck und Verlag von M. DuMont Schauberg.
In Kommission bei Friedrich Bull, Verlagsbuchhandlung.
1908.

Digitized by Google

Gemeinden — Landesteile	Fläche ha	Zahl der Wohnhäuser bewohnt	Zahl der Wohnhäuser unbewohnt	Zahl der Haushaltungen einschl. Anstalten	Ortsanwesende Bevölkerung 1905 männlich	davon Militär	weiblich	zusammen	1900	1895	1885	1871
I. Stadtkreis												
Stadt Straßburg innerhalb der Umwallung	956,16	5 606	35	24 202	59 448	15 027	53 780	113 208	106 688	101 445	86 533	68 516
Stadt Straßburg außerhalb der Umwallung:												
Kanton Nord	1 801,21	1 243	16	2 349	4 820	70	5 106	9 926	8 980	7 727	7 058	5 932
„ Ost	1 519,40	1 835	17	5 806	11 968	106	12 312	24 280	18 938	13 916	9 160	5 412
„ Süd	2 163,80	371	3	851	1 648	47	1 796	3 442	3 125	2 549	2 228	1 964
„ West	1 388,56	1 336	7	3 854	8 508	158	8 314	16 822	13 332	9 971	7 008	3 810
Summe Stadt Straßburg außerhalb d. Umwallung	6 872,77	4 785	43	12 860	26 942	381	27 528	54 470	44 355	34 163	25 454	17 138
Summe Stadtkr. Straßburg	7 828,93	10 391	78	36 862	86 390	15 408	81 288	167 678	151 041	135 608	111 987	85 654
II. Landkreis												
Kanton Brumath.												
Bernolsheim	356,49	68	1	70	147	—	184	331	316	330	333	315
Bietlenheim	218,64	26	1	35	67	—	69	136	141	141	138	145
Bilwisheim	242,12	53	—	61	146	—	155	301	290	270	268	290
Brumath	3 027,45	818	7	1 093	2 691	2	2 964	5 655	5 530	5 368	5 628	5 612
Donnenheim	375,61	25	—	26	80	—	81	161	140	148	131	172
Ewersheim	745,48	181	3	212	442	—	437	879	878	834	865	850
Gambsheim	1 802,21	446	18	479	1 003	—	988	1 991	1 920	1 909	1 883	1 900
Geudertheim	1 133,12	275	11	347	669	—	673	1 342	1 295	1 320	1 349	1 264
Gries	1 221,50	328	1	407	800	—	858	1 748	1 656	1 631	1 685	1 748
Hoerdt	1 629,07	495	5	611	1 444	—	1 493	2 937	2 893	2 767	2 481	1 868
Kilstett	689,77	164	—	198	444	—	404	848	812	780	804	796
Krautweiler	148,34	29	—	34	92	—	75	167	155	154	160	184
Kriegsheim	403,46	68	1	75	174	—	187	361	351	341	368	372
Kurzenhausen	355,79	122	2	147	291	—	316	607	565	534	569	579
Mittelschäffolsheim . . .	258,04	51	3	54	149	—	130	279	269	247	261	244
Mommenheim	810,08	211	1	259	589	—	591	1 180	1 160	1 137	1 105	1 163
Olwisheim	200,85	75	—	92	192	—	198	390	388	383	407	413
Rottelsheim	233,13	40	—	44	90	—	113	212	212	230	228	203
Vendenheim	1 566,92	311	8	391	798	—	737	1 535	1 426	1 461	1 384	1 303
Wanzenau	2 516,58	469	10	542	1 277	—	1 278	2 555	2 436	2 392	2 335	2 362
Wenersheim	1 930,85	449	7	519	992	—	1 124	2 116	2 047	2 016	2 070	2 197
Summe Kanton Brumath	19 977,03	4 699	79	5 696	12 676	2	13 055	25 731	24 797	24 502	24 452	24 000

Ortsanwesende Bevölkerung am 1. Dezember 1905 nach																
Familienstand				Religionsbekenntnis				Staatsangehörigkeit			Gebürtigkeit			Muttersprache		
											geboren					
ledig	verheiratet	verwitwet	geschieden	katholisch	evangelisch	israelitisch	sonst.	Elsaß-Lothringer	Andere Reichsangehörige	Ausländer	in Elsaß-Lothringen	in anderen deutschen Staaten	im Auslande	deutsch	französisch	andere Sprachen
Straßburg.																
71 040	35 520	6 216	432	55 429	52 088	5 040	651	64 223	45 504	3 481	69 812	30 202	4 194	109 237	3 005	996
5 618	3 786	499	23	4 714	5 178	12	22	8 108	1 611	207	8 476	1 229	221	9 757	142	27
13 619	9 549	1 055	57	14 054	10 112	42	72	15 589	8 028	683	17 908	5 516	766	23 737	347	196
2 213	1 106	115	9	2 500	941	—	1	2 847	524	71	3 013	331	98	3 396	22	54
9 589	6 694	667	21	9 151	7 507	17	57	12 509	4 025	207	13 978	2 535	306	16 069	138	75
30 980	**21 044**	**2 336**	**110**	**30 419**	**23 828**	**71**	**152**	**39 134**	**14 188**	**1 148**	**43 465**	**9 611**	**1 394**	**53 469**	**649**	**352**
102 020	**56 564**	**8 552**	**542**	**85 848**	**75 916**	**5 111**	**803**	**103 357**	**59 692**	**4 629**	**113 277**	**48 813**	**5 588**	**162 706**	**3 654**	**1 318**
Straßburg.																
218	92	21	—	330	1	—	—	331	—	—	331	—	—	331	—	—
71	54	8	3	3	133	—	—	136	—	—	135	1	—	136	—	—
192	96	13	—	301	—	—	—	301	—	—	301	—	—	301	—	—
3 322	1 903	411	19	2 364	2 936	352	3	5 449	154	50 (2)	5 303	271	81	5 591	60	4
103	43	15	—	161	—	—	—	161	—	—	160	1	—	161	—	—
448	350	81	—	44	804	31	—	878	1	—	869	7	3	879	—	—
1 113	735	143	—	1 948	43	—	—	1 969	16	6	1 961	17	13	1 991	—	—
688	534	105	4	271	1 071	—	—	1 326	14	2	1 321	15	6	1 342	—	—
1 049	629	107	3	572	1 176	—	—	1 739	9	—	1 732	14	2	1 748	—	—
1 711	1 016	138	12	746	2 176	13	2	2 882	50	5	2 876	47	14	2 925	12	—
512	281	55	—	840	8	—	—	836	8	4	843	2	3	847	1	—
90	59	16	2	11	156	—	—	164	—	3	165	—	2	167	—	—
252	103	26	—	380	1	—	—	381	—	—	380	—	1	381	—	—
330	242	35	—	120	487	—	—	595	12	—	596	10	1	607	—	—
176	88	15	—	274	5	—	—	277	1	1	277	1	1	279	—	—
716	392	72	—	950	54	167	—	1 134	41	5	1 148	25	7	1 180	—	—
213	151	26	—	39	350	—	—	385	—	2	387	2	1	390	—	—
129	72	11	—	212	—	—	—	212	—	—	211	—	1	212	—	—
818	597	119	1	344	1 183	7	1	1 434	93	5	1 446	78	11	1 531	4	—
1 541	889	133	1	2 502	53	—	—	2 339	9	7	2 513	37	5	2 552	3	—
1 254	731	131	—	2 068	18	2	—	2 113	3	—	2 097	17	2	2 116	—	—
14 897	**9 048**	**1 741**	**45**	**14 488**	**10 665**	**572**	**6**	**25 225**	**414**	**90** (2)	**25 032**	**545**	**154**	**25 647**	**80**	**4**

Digitized by Google

Gemeinden Landesteile	Fläche ha	Zahl der Wohnhäuser bewohnt	 unbewohnt	Zahl der Haushaltungen einschl. Anstalten	Ortsanwesende Bevölkerung 1905 männlich	 davon Militär	 weiblich	 zusammen	1900	1895	1885	1871
Kanton Hochfelden.												
Alteckendorf	569,44	148	—	181	385	—	391	776	786	757	739	741
Bossendorf	400,—	66	3	75	152	—	177	329	349	388	419	417
Dunzenheim	625,57	135	5	175	314	—	332	646	647	648	681	689
Ettendorf	631,—	142	4	183	394	—	396	790	786	859	736	795
Friedolsheim	354,—	45	4	45	139	—	132	262	246	257	286	286
Geisweiler	320,—	45	1	51	108	—	126	234	233	236	249	249
Gingsheim	980,39	75	—	86	292	—	195	397	383	404	394	435
Grassendorf	225,—	53	3	54	163	—	142	305	303	294	273	277
Hochfelden	1 230,—	479	7	634	1 295	—	1 427	2 722	2 670	2 561	2 619	2 324
Hohatzenheim	190,—	37	—	39	106	—	105	211	193	194	178	189
Hohfrankenheim	274,—	65	2	73	157	—	163	320	341	343	332	344
Ingenheim	506,—	106	6	131	241	—	272	513	529	541	483	548
Issenhausen	210,—	22	—	29	69	—	66	135	134	142	148	153
Lixhausen	342,—	61	—	69	144	—	168	312	306	328	351	366
Melsheim	521,—	109	1	137	268	—	252	520	554	570	559	559
Minversheim	745,—	125	8	147	352	—	363	715	704	679	720	744
Mittelhausen	496,—	126	—	144	320	—	327	647	627	630	615	653
Munzenhausen	228,—	55	2	64	140	—	141	290	306	295	270	306
Ringeldorf	275,—	21	—	25	54	—	66	120	113	112	118	121
Ringendorf	382,—	110	6	142	287	—	269	556	570	582	586	588
Säßolsheim	662,—	100	11	107	282	—	294	576	562	578	509	568
Schaffhausen	376,—	87	12	98	218	—	238	456	451	442	464	486
Scherlenheim	230,—	20	—	33	70	—	76	146	173	153	141	163
Schwindratzheim	949,—	241	3	314	581	—	594	1 175	1 164	1 190	1 197	1 185
Waltenheim	503,—	120	9	152	325	—	348	673	730	723	675	682
Wickersheim	400,—	93	1	93	194	—	190	384	415	381	378	377
Wilshausen	145,—	22	1	27	61	—	74	135	133	130	110	123
Wilwisheim	561,—	94	4	110	269	—	244	513	531	491	420	470
Wingersheim	780,—	221	10	258	567	—	579	1 146	1 159	1 231	1 338	1 377
Zoberdorf	184,—	36	—	55	90	—	98	188	191	192	195	198
Summe Kanton Hochfelden	13 539,—	3 050	98	3 734	7 943	—	8 239	16 182	16 308	16 320	16 250	16 287
Kanton Schiltigheim.												
Adenheim	812,—	191	5	229	461		457	921	964	986	925	870
Bischheim	438,—	848	13	2 [illegible]	3 [illegible]		4 361	9 012	7 704	6 722	5 340	3 992
Breuschwickersheim	576,—	113	2	144	323		296	619	678	697	641	569
Geboltsheim	1 [illegible],—	494	2	593	1 [illegible]	—	1 [illegible]	2 169	1 889	1 712	1 588	1 402
Hangenbieten	424,—	109	7	132	27	1	283	553	573	555	519	525
Schiltigheim	328,—	514	43	582	1 117		1 175	2 292	2 254	1 808	1 583	1 484

Digitized by Google

Ortsanwesende Bevölkerung am 1. Dezember 1905 nach

Familienstand				Religionsbekenntnis				Staatsangehörigkeit			Gebürtigkeit			Muttersprache		
ledig	verheiratet	verwitwet	geschieden	katholisch	evangelisch	israelitisch	sonst.	Elsaß-Lothringer	Andere Reichsangehörige	Ausländer	geboren in Elsaß-Lothringen	geboren in anderen deutschen Staaten	geboren im Auslande	deutsch	französisch	andere Sprachen
395	324	57	—	12	764	—	—	776	—	—	775	1	—	776	—	—
202	103	24	—	329	—	—	—	328	—	1	327	—	2	328	1	—
328	264	53	1	5	641	—	—	642	2	2	641	3	2	645	1	—
546	282	53	—	772	13	5	—	779	9	2	784	6	—	790	—	—
186	55	20	1	262	—	—	—	262	—	—	262	—	—	262	—	—
121	89	24	—	—	226	—	8	233	—	1	233	1	—	234	—	—
242	129	24	2	397	—	—	—	396	—	1	395	—	2	397	—	—
199	89	17	—	306	—	—	—	304	1	—	302	2	1	305	—	—
1 541	1 016	164	1	2 260	284	108	1	2 628	76	18	2 577	112	33	2 703	19	—
129	68	14	—	177	34	—	—	211	—	—	209	1	1	210	1	—
175	116	28	1	3	317	—	—	309	8	3	317	—	3	319	1	—
268	188	45	2	5	508	—	—	505	6	2	505	3	5	513	—	—
76	53	6	—	3	132	—	—	135	—	—	135	—	—	135	—	—
186	104	21	1	312	—	—	—	312	—	—	312	—	—	312	—	—
271	207	42	—	8	490	—	19	515	5	—	516	4	—	520	—	—
462	211	42	—	683	—	32	—	711	—	4	713	—	2	715	—	—
337	252	50	2	12	635	—	—	639	6	2	638	8	1	646	1	—
172	103	14	1	283	7	1	—	288	2	—	288	2	—	290	—	—
78	31	11	—	120	—	—	—	120	—	—	121	—	—	120	—	—
273	234	49	—	4	495	57	—	553	3	—	553	3	—	556	—	—
374	163	39	—	576	—	—	—	574	—	2	573	—	3	575	—	1
289	153	34	—	387	3	60	—	436	—	—	429	—	7	436	—	—
90	49	7	—	146	—	—	—	146	—	—	144	1	1	146	—	—
596	493	86	—	181	970	24	—	1 146	24	5	1 136	10	9	1 172	3	—
380	295	57	1	191	537	6	—	650	17	—	639	14	9	673	—	—
200	163	21	—	1	383	—	—	383	1	—	383	1	—	384	—	—
74	52	8	1	1	134	—	—	135	—	—	134	1	—	135	—	—
332	142	39	—	505	8	—	—	500	8	5	504	3	6	513	—	—
673	394	68	1	1 026	6	104	—	1 127	2	7	1 120	6	10	1 132	—	4
92	83	13	—	1	187	—	—	188	—	—	188	—	—	188	—	—
9 226	**5 805**	**1 136**	**15**	**8 915**	**6 783**	**462**	**22**	**15 957**	**170**	**55**	**15 903**	**182**	**97**	**16 150**	**27**	**5**
518	330	73	—	907	14	—	—	911	4	6	907	10	4	920	1	—
5 172	3 445	386	9	4 843	3 872	288	9	7 079	1 786	147	7 893	198	178	8 018	41	53
338	237	43	1	18	601	—	—	605	13	1	604	14	2	618	—	1
1 242	795	120	3	1 126	1 043	—	—	2 065	84	29	2 064	78	27	2 169	—	—
234	221	38	—	273	270	—	1	540	8	5	539	8	6	549	1	3
1 311	852	127	2	1 062	388	42	—	2 127	101	3	2 107	134	21	2 262	—	—

Digitized by Google

Gemeinden Landesteile	Fläche ha	Zahl der Wohnhäuser bewohnt	 unbewohnt	Zahl der Haushaltungen einschl. Anstalten	Ortsanwesende Bevölkerung 1905 männlich	 davon Minderjährige	 weiblich	 zusammen	1900	1895	1885	1871
Ittenheim	688,20	171	8	201	454	—	451	905	873	891	857	886
Kolbsheim	330,42	131	6	142	295	—	317	612	608	585	576	619
Lampertheim	681,22	177	6	203	447	—	444	891	869	873	906	835
Mittelhausbergen	172,10	57	1	83	156	8	150	306	315	312	309	253
Mundolsheim	426,14	95	4	103	389	150	257	646	638	748	483	407
Niederhausbergen	308,35	73	2	100	461	276	182	643	656	643	383	329
Oberhausbergen	379,37	149	3	186	695	235	303	998	973	973	682	578
Oberschäffolsheim	768,13	211	—	248	519	8	538	1 057	999	980	1 017	1 018
Reichstett	894,19	232	—	293	810	147	654	1 464	1 395	1 354	1 102	1 165
Schiltigheim	891,04	1 294	48	3 464	7 234	69	7 076	14 310	10 745	8 649	7 140	4 849
Suffelweyersheim	451,4	174	1	240	580	8	520	1 100	990	955	850	717
Wolfisheim	599,4	186	1	241	709	242	575	1 344	1 358	1 332	1 098	912
Summe Kant. Schiltigheim	9 297,21	4 829	113	9 111	20 665	1 129	19 177	39 842	34 378	30 635	25 875	21 170
Kanton Truchtersheim.												
Avenheim	169,8	33	—	35	84	—	86	170	173	175	176	193
Behlenheim	273,62	28	1	33	110	—	85	195	172	187	177	192
Berstett	652,80	120	5	160	315	—	327	642	662	671	649	650
Dingsheim	595,12	91	2	106	235	—	247	480	481	462	470	520
Dossenheim	189,24	22	1	24	68		62	130	129	128	129	139
Dürningen	416,6	76	3	92	180	—	194	374	349	374	405	414
Fessenheim	506,81	52	4	60	146	—	153	299	274	286	302	324
Fürdenheim	569,98	127	4	152	320	—	320	640	638	642	622	594
Gimbrett	370,—	45	1	94	193	—	165	358	346	318	330	389
Griesheim	435,28	64	2	70	175		170	345	368	396	363	360
Gingenheim	674,11	109	5	119	284	—	281	565	571	559	578	634
Handschuhheim	245,14	39	—	44	95	—	97	188	200	213	202	192
Hurtigheim	467,—	85	1	86	240	—	227	467	412	447	434	458
Mittelheim	246,—	41	2	47	103	—	107	210	207	200	215	224
Morschheim	324,34	42	1	49	114	—	111	225	226	240	249	244
Kleinfrankenheim	355,02	28	2	32	90	—	84	174	169	171	200	191
Nuttolsheim	468,—	141	10	147	306	—	346	652	653	738	738	824
Pongartheim	172,—	30	1	40	105	—	101	206	215	220	214	237
Quatzenheim	271,—	39	—	41	110	7	109	219	208	208	210	214
Quiborn	527,44	125	8	149	317	—	290	607	584	626	687	773
Pfulgriesheim	487,—	91	1	93	217	—	176	393	361	337	368	408
Wolfisheim	475,—	77	1	82	218	—	184	402	415	403	427	497
Truchtersheim	875,—	129	7	151	341	—	341	672	652	697	730	725
Wintzenheim	431,—	70	1	98	226	—	201	427	389	422	431	431
Zolle	311,—	50	—	58	134	—	136	270	280	296	304	342

Digitized by Google

Ortsanwesende Bevölkerung am 1. Dezember 1905 nach																
Familienstand				Religionsbekenntnis				Staatsangehörigkeit			Gebürtigkeit			Muttersprache		
											geboren					
ledig	verheiratet	verwitwet	geschieden	katholisch	evangelisch	israelitisch	sonst.	Elsaß-Lothringer	Andere Reichsangehörige	Ausländer	in Elsaß-Lothringen	in anderen deutschen Staaten	im Auslande	deutsch	französisch	andere Sprachen
505	333	67	—	10	893	—	2	893	3	9	895	5	5	905	—	—
341	228	43	—	114	394	104	—	595	3	14	595	7	10	602	9	1
497	331	63	—	208	683	—	—	877	13	1	876	14	1	891	—	—
163	121	22	—	12	294	—	—	279	26	1	280	25	1	306	—	—
428	179	39	—	81	564	—	1	473	160	13	475	157	14	635	1	10
461	151	31	—	20	613	—	1	359	283	1	363	279	1	643	—	—
629	329	39	1	102	895	—	1	747	242	9	750	238	6	998	—	—
621	359	86	—	964	15	78	—	1 042	15	—	1 035	16	6	1 057	—	—
939	443	82	—	1 349	113	2	—	1 306	158	—	1 307	152	5	1 464	—	—
7 832	5 828	624	26	7 639	6 693	8	69	11 079	2 777	454	11 888	1 889	532	13 946	136	228
654	304	52	—	1 016	84	—	—	1 069	62	29	1 014	59	27	1 100	—	—
867	406	68	3	371	806	167	—	1 074	257	13	1 082	251	11	1 342	2	—
22 812	**14 973**	**2 012**	**45**	**20 715**	**18 354**	**589**	**84**	**33 060**	**6 054**	**728**	**34 696**	**4 289**	**857**	**39 355**	**191**	**296**
105	54	11	—	170	—	—	—	170	—	—	170	—	—	170	—	—
130	54	11	—	193	2	—	—	191	2	2	191	2	2	195	—	—
344	254	43	1	14	628	—	—	641	1	—	640	2	—	642	—	—
287	157	33	—	478	2	—	—	480	—	—	478	—	2	480	—	—
88	33	8	1	127	3	—	—	128	1		129	—	1	130	—	—
222	138	14	—	374	—	—	—	374	—	—	372	1	1	374	—	—
191	85	23	—	299	—	—	—	296	3	—	297	2	—	299	—	—
323	273	44	—	6	634	—	—	634	6	—	635	4	1	640	—	—
183	150	23	2	3	355	—	—	355	2	1	353	4	1	358	—	—
223	101	21	—	345	—	—	—	336	8	1	341	3	1	344	1	—
337	191	37	—	565	—	—	—	569	1	4	562	2	1	564	1	—
99	80	9	—	1	187	—	—	188	—	—	188	—	—	188	—	—
354	164	38	1	16	451	—	—	455	2	10	461	3	3	467	—	—
132	66	12	—	210	—	—	—	210	—	—	208	1	1	210	—	—
134	78	13	—	225	—	—	—	224	—	1	225	—	—	225	—	—
110	56	8	—	173	1	—	—	171	1	2	171	1	2	174	—	—
396	208	48	—	585	1	66	—	648	—	4	650	—	2	649	2	1
132	58	16	—	206	—	—	—	206	—	—	206	—	—	206	—	—
135	67	17	—	216	3	—	—	215	2	2	215	1	3	219	—	—
360	204	42	1	546	—	61	—	604	—	6	600	3	4	607	—	—
258	114	21	—	390	3	—	—	388	3	2	386	4	3	393	—	—
219	158	25	—	55	347	—	—	399	—	3	398	—	4	402	—	—
371	250	50	1	48	484	140	—	664	8	—	661	9	2	672	—	—
215	171	38	3	13	414	—	—	416	7	4	414	9	4	427	—	—
165	82	23	—	269	1	—	—	270	—	—	268	—	2	271	—	—

Digitized by Google

Gemeinden — Landesteile	Fläche ha	Zahl der Wohnhäuser bewohnt	Zahl der Wohnhäuser unbewohnt	Zahl der Haushaltungen einschl. Anstalten	Ortsanwesende Bevölkerung 1905 männlich	1905 davon Militär	1905 weiblich	1905 zusammen	1900	1895	1885	1871
Rumersheim	343,89	44		52	140	—	143	283	267	262	279	289
Schnersheim	582,19	80	6	98	221	—	238	459	448	441	516	514
Stützheim	467,61	57	2	60	156	—	153	309	307	307	292	323
Truchtersheim	735,03	119	3	149	334	—	330	664	644	621	639	674
Willgottheim	796,03	166	15	177	358	—	414	772	800	817	873	925
Winzenheim	200,85	92	9	111	226	—	237	463	446	423	411	459
Wiwersheim	338,45	47	—	51	129	—	130	259	250	241	241	262
Wöllenheim	129,96	12	1	12	36	1	44	80	74	80	68	86
Se. Kant. Truchtersheim	13 553,24	2 391	105	2 753	6 310	2	6 289	12 599	12 370	12 536	12 944	13 574
Wiederholung:												
Kanton Brumath	19 977,06	4 699	79	5 696	12 676	2	13 055	25 731	24 797	24 502	24 452	24 003
„ Hochfelden	13 539,64	3 050	98	3 734	7 943	—	8 239	16 182	16 308	16 320	16 250	16 287
„ Schiltigheim	9 297,29	4 829	113	9 111	20 665	1 129	19 177	39 842	34 378	30 635	25 875	21 173
„ Truchtersheim	13 553,24	2 391	105	2 753	6 310	2	6 289	12 599	12 370	12 536	12 944	13 574
Summe Landkr. Straßburg	56 367,20	14 969	395	21 294	47 594	1 133	46 760	94 354	87 853	83 993	79 521	75 037

III. Kreis

Kanton Benfeld.												
Benfeld	778,58	400	14	619	1 157	1	1 309	2 466	2 388	2 479	2 544	2 603
Boofzheim	1 179,96	220	13	262	503	—	490	993	966	1 042	984	1 045
Friesenheim	1 227,[illegible]	122	7	136	464	—	291	755	720	645	607	663
Herbsheim	883,[illegible]	110	4	122	308	—	275	583	580	617	618	584
Hüttenheim	1 236,[illegible]	340	4	445	895	—	1 029	1 924	2 017	2 092	1 981	2 213
Kerzfeld	931,63	203	3	224	463	—	491	954	916	973	980	1 023
Kogenheim	1 163,06	199	5	235	564	—	558	1 122	1 135	1 142	1 123	1 276
Matzenheim	713,[illegible]	129	9	156	665	1	299	964	968	964	952	767
Rheinau	2 075,01	322	—	394	810	—	869	1 679	1 614	1 620	1 507	1 445
Roßfeld	629,01	132	3	142	342	—	331	673	698	688	634	706
Sand	634,81	162	5	189	370	—	416	786	825	818	846	850
Sermersheim	1 017,12	171	2	195	380	—	405	785	816	878	943	1 117
Witternheim	[illegible]	80	3	86	198	—	214	412	432	402	396	454
Summe Kanton Benfeld	12 978,14	2 590	72	3 219	7 119	2	6 977	14 096	14 075	14 360	14 115	14 746
Kanton Erstein.												
Bolsenheim	441,[illegible]	69	—	78	179	—	167	346	308	355	382	405
Daubensand	386,[illegible]	37	—	43	81	—	85	166	184	204	234	203

Ortsanwesende Bevölkerung am 1. Dezember 1905 nach

Familienstand				Religionsbekenntnis				Staatsangehörigkeit			Gebürtigkeit			Muttersprache		
ledig	verheiratet	verwitwet	geschieden	katholisch	evangelisch	israelitisch	sonst.	Elsaß-Lothringer	Andere Reichsangehörige	Ausländer	in Elsaß-Lothringen	geboren in anderen deutschen Staaten	im Ausland	deutsch	französisch	andere Sprachen
190	83	10	—	283	—	—	—	281	1	1	281	1	1	283	—	—
288	140	31	—	452	7	—	—	455	—	4	453	3	3	459	—	—
189	99	21	—	302	7	—	—	302	3	4	303	4	5	306	2	1
383	335	45	1	633	31	—	—	643	19	2	631	24	9	663	1	—
457	250	65	—	708	4	—	—	750	6	7	754	9	9	771	1	—
290	173	30	—	98	287	78	—	458	—	3	451	5	7	463	—	—
162	81	16	—	253	6	—	—	256	3	—	253	6	—	259	—	—
36	21	3	—	80	—	—	—	79	1	—	79	1	—	80	—	—
7 408	4 328	852	11	8 396	3 858	345	—	12 453	80	66	12 421	104	74	12 589	8	2
14 897	9 048	1 741	45	14 488	10 665	572	6	25 225	414	90 (2)	25 032	545	154	25 647	80	4
9 226	5 805	1 136	15	8 915	6 783	462	22	15 957	170	55	15 903	182	97	16 150	27	5
22 812	14 973	2 012	45	20 715	18 354	689	84	33 060	6 654	728	34 696	4 289	857	39 355	191	296
7 408	4 328	852	11	8 396	3 858	345	—	12 453	80	66	12 421	104	74	12 589	8	2
54 343	34 154	57 41	116	52 514	39 660	2 068	112	86 695	6 718	939 (24)	88 052	5 120	1 182	93 741	306	307

Erstein.

1 408	873	177	8	1 935	310	221		2 311	199	25	2 318	115	33	2 446	10	10
550	363	78	2	175	818	—	—	958	30	5	943	38	12	963	—	—
384	199	31	—	751	4	—	—	731	20	4	735	13	7	733	—	2
356	191	36	—	583	—	—	—	581	1	1	578	3	2	583	—	—
1 148	641	135	—	1 825	96	—	—	1 874	31	19	1 875	33	16	1 918	—	6
576	310	68	—	946	8	—		948	—	6	946	2	6	952	2	—
681	373	67	1	1 120	2	—	—	1 102	4	16	1 088	14	12	1 122	—	—
728	201	35	—	963	1	—	—	911	23	30	895	38	31	892	67	5
999	579	98	3	1 624	48	7	—	1 622	52	5	1 625	43	11	1 675	4	—
419	222	32	—	672	—	1	—	673	—	—	669	1	3	673	—	—
469	268	49	—	778	8	—	—	781	3	2	777	3	6	786	—	—
467	248	70	—	785	—	—		783	1	1	782	1	2	785	—	—
252	145	15	—	412	—	—	—	412	—	—	410	1	1	412	—	—
8 587	4 604	891	14	12 572	1 295	229		13 687	295	114	13 649	305	142	13 980	89	17
217	109	20	—	339		7		344	1	1	340	3	3	346		—
92	60	14	—	5	161			165			163	2	1	166	—	

Gemeinden Landesstelle	Fläche ha	Zahl der Wohnhäuser: bewohnt	Zahl der Wohnhäuser: unbewohnt	Zahl der Haushaltungen einschl. Anstalten	Ortsanwesende Bevölkerung 1905: männlich	davon Militär	weiblich	zusammen	1900	1895	1885	1871
Erstein	3 621,02	918	13	1 314	2 825	2	3 062	5887	5 593	5 270	4 378	3 709
Gerstheim	1 702,62	326	4	370	795	—	794	1 589	1 600	1 484	1 443	1 588
Hindisheim	1 192,68	257	7	282	550	—	591	1 141	1 174	1 182	1 209	1 314
Hipsheim	452,23	100	5	110	207	—	209	416	401	431	462	461
Limersheim	564,72	99	3	120	253	—	237	490	461	477	439	513
Nordhausen	1 096,61	246	5	284	602	—	627	1 229	1 240	1 250	1 185	1 148
Obenheim	799,80	179	8	212	443	—	437	880	835	857	873	915
Osthausen	972,42	171	8	201	434	—	414	848	847	840	830	884
Schäffersheim	404,20	97	4	107	232	—	235	467	504	464	479	499
Uttenheim	484,58	94	4	110	252	—	228	480	485	557	548	517
Westhausen	1 180,05	225	14	255	511	—	585	1 096	1 100	1 145	1 211	1 239
Summe Kanton Erstein	**13 390,42**	**2 818**	**75**	**3 486**	**7 904**	**2**	**7 621**	**14 985**	**14 701**	**14 485**	**13 783**	**13 469**
Kanton Geispolsheim.												
Blässheim	1 018,58	183	12	218	399	—	449	848	846	822	837	88
Düppigheim	737,01	221	9	243	505	—	512	1 017	1 020	1 006	1 020	1 05
Dürrlenheim	868,03	285	28	296	649	—	633	1 282	1 278	1 306	1 376	1 40
Enzheim	834,48	127	1	142	364	—	355	719	707	685	672	72
Eichau	1 183,91	300	7	354	807	—	884	1 691	1 616	1 533	1 438	1 37
Fegersheim	625,45	311	3	395	871	—	893	1 764	1 764	1 782	1 829	1 88
Geispolsheim	2 189,23	444	19	598	1 143	130	1 020	2 163	2 122	2 156	2 240	2 38
Holzheim	691,40	206	5	228	683	124	525	1 208	1 043	1 043	989	1 01
Ichtratzheim	315,00	39	5	46	115	—	110	225	206	222	252	22
Jllkirch-Graffenstaden	2 221,42	938	3	1 442	3 256	148	3 057	6 313	6 111	5 549	5 017	4 75
Vingolsheim	501,00	208	10	433	1 068	4	927	1 995	1 879	1 784	1 473	1 34
Lipsheim	498,20	122	2	146	315	—	320	635	623	580	609	63
Ostwald	711,00	306	2	373	800	1	775	1 575	1 413	1 290	1 191	1 11
Plobsheim	1 004,40	276	6	341	785	—	739	1 524	1 456	1 477	1 422	1 48
Se. Kant. Geispolsheim	14 057,02	4 005	112	5 165	11 810	407	11 140	22 950	22 087	21 295	20 346	20 47
Kanton Oberehnheim.												
Bernhardsweiler	1 [illegible]	280	22	295	465	—	482	947	949	1 007	1 153	1 20
Burgheim	283,11	40	3	46	85	—	92	177	173	190	178	18
Gottweiler	820,40	171	7	189	299	—	351	650	676	659	721	70
Innenheim	623,68	180	14	220	371	1	405	776	792	829	871	95
Krautergersheim	687,00	329	13	347	685	—	730	1 415	1 397	1 382	1 406	1 45
Meistratzheim	1 [illegible]	506	23	528	578	—	635	1 213	1 238	1 276	1 309	1 50
Niederehnheim	1 135,22	217	25	234	413	—	445	858	868	905	909	1 23
Oberehnheim	2 [illegible]	878	30	1 057	1 887	—	2 049	3 936	3 951	3 983	4 512	4 79

Digitized by Google

Ortsanwesende Bevölkerung am 1. Dezember 1905 nach																	
Familienstand				Religionsbekenntnis				Staatsangehörigkeit			Gebürtigkeit			Muttersprache		
											geboren					
ledig	verheiratet	verwitwet	geschieden	katholisch	evangelisch	israelitisch	sonst.	Elsaß-Lothringer	Andere Reichsangehörige	Ausländer	in Elsaß-Lothringen	in anderen deutschen Staaten	im Auslande	deutsch	französisch	andere Sprachen
3 454	2 089	294	3	4 927	762	146	2	5 436	356	55	5 425	328	84	5 787	49	10
921	586	79	3	733	789	61	6	1 569	25	4	1 513	66	10	1 582	7	—
691	370	79	1	1 139	2	—	—	1 139	1	1	1 135	5	1	1 141	—	—
229	149	36	2	416	—	—	—	414	—	2	414	1	1	414	2	—
287	170	33	—	490	—	—	—	488	—	2	488	1	1	485	5	—
730	435	64	—	1 229	—	—	—	1 215	11	3	1 222	4	3	1 229	—	—
498	325	56	1	247	633	—	—	890	12	8	853	19	8	875	5	—
493	309	54	1	783	9	56	—	844	1	3	832	10	6	840	8	—
290	155	22	—	464	3	—	—	459	3	5	464	3	—	467	—	—
303	143	34	—	467	—	13	—	479	1	—	477	3	—	480	—	—
701	320	64	2	1 013	3	89	—	1 094	—	2	1 087	6	3	1 096	—	—
8 906	**5 217**	**849**	**18**	**12 262**	**2 382**	**383**	**8**	**14 488**	**411**	**86**	**14 418**	**451**	**121**	**14 908**	**67**	**10**
419	393	66	—	15	833	—	—	838	1	9	827	18	3	848	—	—
578	366	71	2	867	6	144	—	1 003	4	10	1 002	8	7	1 015	1	1
760	433	82	1	1 182	3	97	—	1 278	3	1	1 279	3	—	1 282	—	—
387	286	46	—	54	665	—	—	709	3	7	703	12	4	719	—	—
1 004	596	87	4	1 652	39	—	—	1 647	28	16	1 653	27	11	1 689	2	—
1 076	580	107	1	1 524	18	222	—	1 735	20	9	1 734	15	15	1 761	3	—
1 209	732	132	—	2 053	75	4	1	2 019	141	3	2 018	139	6	69	2	1
708	386	54	—	1 092	116	—	—	1 083	124	1	1 087	117	1	1 208	—	—
152	66	7	—	225	—	—	—	225	—	—	225	—	—	225	—	—
3 589	2 381	344	8	3 117	3 168	19	9	5 896	389	47	5 855	356	102	6 274	32	7
1 155	750	88	2	911	989	141	4	1 767	164	64	1 799	136	60	1 970	5	20
406	191	38	—	624	11	—	—	619	15	1	618	14	3	635	—	—
874	613	86	2	1 549	56	—	—	1 525	45	5	1 526	31	18	1 572	1	2
904	524	96	—	357	1 167	—	—	1 482	39	3	1 485	34	5	1 520	4	—
18 308	**8 267**	**1 804**	**20**	**15 222**	**7 006**	**627**	**14**	**21 816**	**967**	**176**	**21 811**	**910**	**238**	**22 878**	**50**	**31**
521	355	69	2	947	—	—	—	940	1	6	938	1	8	941	6	—
91	76	10	—	21	156	—	—	177	—	—	174	2	1	177	—	—
328	261	60	1	72	578	—	—	649	1	—	642	6	2	650	—	—
430	281	64	1	774	2	—	—	775	1	—	770	2	4	776	—	—
847	467	101	—	1 357	3	55	—	1 395	15	5	1 384	16	5	1 413	—	—
668	424	121	—	1 213	—	—	—	1 211	1	1	1 211	—	2	1 212	1	—
489	297	72	—	811	6	41	—	839	4	15	847	6	5	858	—	—
2 246	1 371	317	2	3 564	191	171	10	3 746	135	53	3 733	140	64	3 846	31	—

Digitized by Google

Gemeinden — Landesteile	Fläche ha	Zahl der Wohnhäuser bewohnt	Zahl der Wohnhäuser unbewohnt	Zahl der Haushaltungen einschl. Anstalten	Ortsanwesende Bevölkerung 1905 männlich	davon Militär	weiblich	zusammen	1900	1895	1885	1871
Walf	1 091,86	269	22	295	557	—	584	1 141	1 149	1 187	1 307	1 441
Zellweiler	877,70	220	22	232	449	—	434	883	935	995	1 048	1 000
Summe Kant. Oberehnheim	9 876,78	2 779	188	3 189	5 791	1	6 205	11 996	12 000	12 413	13 525	14 561
Wiederholung:												
Kanton Benfeld	12 978,14	2 500	72	3 219	7 119	2	6 977	14 096	14 075	14 300	14 115	14 746
„ Erstein	13 399,43	2 818	75	3 486	7 864	2	7 621	14 985	14 701	14 485	13 733	13 408
„ Geispolsheim	14 057,80	4 065	112	5 165	11 810	407	11 149	22 959	22 087	21 285	20 846	20 477
„ Oberehnheim	9 376,78	2 779	188	3 189	5 791	1	6 205	11 996	12 000	12 413	13 525	14 561
Summe Kreis Erstein	49 811,85	12 252	447	15 059	32 084	412	31 952	64 036	62 863	62 408	61 719	63 187
Kreis												
Kanton Bischweiler.												
Auenheim	423,07	103	4	120	202	—	230	432	451	464	474	437
Bischweiler	1 709,81	1 283	45	1 708	3 955	287	4 324	8 279	7 897	7 304	6 815	9 220
Dalhunden	744,83	125	2	131	270	—	286	556	556	579	622	661
Drusenheim	1 585,74	357	10	420	905	1	903	1 808	1 711	1 625	1 687	1 649
Forstfeld	490,14	108	4	133	261	—	242	503	508	512	511	489
Fort-Louis	1 231,16	55	6	61	142	—	135	277	268	256	292	235
Herlisheim	1 437,82	443	10	500	1 067	—	1 099	2 166	2 096	1 954	2 065	2 118
Kauffenheim	224,01	38	4	42	97	—	102	199	196	203	195	213
Leutenheim	1 039,21	168	4	195	384	—	447	831	839	844	798	763
Neuhäusel	304,60	43	2	49	123	—	130	253	223	241	240	217
Oberhofen	1 425,26	436	5	536	1 037	—	1 146	2 183	2 168	2 142	2 050	1 831
Offendorf	1 421,60	256	26	284	569	—	599	1 168	1 112	1 104	1 209	1 342
Röschwoog	975,33	231	6	265	625	—	625	1 250	1 274	1 246	1 163	1 287
Rohrweiler	282,37	169	2	211	467	—	493	960	949	933	945	988
Roppenheim	688,32	189	7	212	347	—	382	729	719	756	790	913
Runzenheim	997,30	152	6	170	319	—	334	653	681	741	753	764
Schirrhein	645,28	264	1	284	735	—	794	1 529	1 429	1 396	1 369	1 364
Schirrhofen	63,20	90	11	91	204	—	231	435	463	489	517	589
Sesenheim	918,91	214	3	259	479	—	523	1 002	989	1 033	1 017	937
Stattmatten	391,45	76	4	89	194	—	185	379	362	368	333	360
Sufflenheim	1 313,53	729	22	758	1 555	—	1 706	3 261	3 082	3 240	3 158	2 954
Summe Kant. Bischweiler	17 984,10	5 520	184	6 608	13 987	288	14 976	28 913	27 913	27 430	27 063	29 331

Digitized by Google

Ortsanwesende Bevölkerung am 1. Dezember 1905 nach

Familienstand				Religionsbekenntnis				Staatsangehörigkeit			Gebürtigkeit			Muttersprache		
											geboren					
ledig	verheiratet	verwitwet	geschieden	katholisch	evangelisch	israelitisch	sonst.	Elsaß-Lothringer	Andere Reichsangehörige	Ausländer	in Elsaß-Lothringen	in anderen deutschen Staaten	im Auslande	deutsch	französisch	andere Sprachen
670	394	77	—	1 086	1	54	—	1 132	2	7	1 119	5	17	1 137	4	—
539	295	49	—	844	1	78	—	870	4	3	872	5	6	883	—	—
6 829	**4 221**	**940**	**6**	**10 689**	**988**	**359**	**10**	**11 740**	**164**	**92**	**11 700**	**183**	**118**	**11 954**	**42**	**—**
8 587	4 604	891	14	12 572	1 295	229	—	13 687	295	114	13 649	305	142	13 990	89	17
8 906	5 217	849	13	12 252	2 302	363	8	14 488	411	80	14 418	451	121	14 908	67	10
13 868	8 267	1 804	20	15 222	7 006	627	14	21 816	967	176	21 811	910	238	22 878	50	31
6 829	4 221	940	6	10 689	988	359	10	11 740	164	92	11 700	183	118	11 954	42	—
37 690	**22 309**	**3 984**	**53**	**50 735**	**11 091**	**1 578**	**32**	**61 731**	**1 837**	**468**	**61 573**	**1 849**	**614**	**63 730**	**248**	**58**

Hagenau.

239	139	34	—	392	130	—	—	412	17	3	421	9	2	432	—	—
4 964	2 711	582	22	2 887	5 139	207	46	6 918	974	386 (1)	6 977	862	440	7 893	108	278
328	200	27	1	345	211	—	—	555	1		545	8	3	555	1	—
1 111	621	134	2	1 847	20	—	1	1 816	23	29	1 810	37	21	1 850	17	1
251	212	40	—	158	345	—	—	488	13	2	500	3	—	503	—	—
169	107	10	—	267	10	—	—	267	9	1	261	13	3	277	—	—
1 307	717	141	1	1 967	30	169	—	2 119	46	1	2 123	35	8	2 165	1	—
121	64	14	—	54	145	—	—	198	1	—	198	1	—	199	—	—
522	257	51	1	811	20	—	—	819	7	5	814	13	4	820	2	—
164	78	11	—	253	—	—	—	243	10	—	250	3	—	253	—	—
1 165	883	135	—	67	2 113	3	—	2 145	34	4	2 141	33	9	2 182	—	1
633	304	81	—	1 068	38	62	—	1 061	7		1 135	21	12	1 166	2	—
746	437	67	—	1 193	57	—	—	1 106	78	6	1 190	52	8	1 247	3	—
568	335	57	—	959	1	—	—	949	—	—	955	3	2	960	—	—
372	288	66	3	196	533	—	—	709	17	3	709	18	2	729	—	—
349	252	50	2	305	348	—	—	650	3	—	645	8	—	653	—	—
1 040	416	72	1	1 523	6	—	—	1 502	22	5	1 515	7	7	1 528	—	1
268	146	21	—	294	3	140	—	426	7	2	417	12	4	432	3	—
537	404	59	2	906	691	5	—	976	27	5	958	24	19	1 002	—	—
227	131	21	—	64	315	—	—	373	5	1	364	12	3	378	1	—
1 967	1 102	190	2	3 209	52	—	—	3 211	45	5	3 196	58	7	3 261	—	—
17 009	**9 914**	**1 863**	**87**	**18 071**	**10 269**	**586**	**47**	**27 108**	**1 346**	**458 (1)**	**27 184**	**1 292**	**547**	**28 494**	**188**	**281**

Digitized by Google

Gemeinden Landesteile	Fläche ha	Zahl der Wohnhäuser: bewohnt	Zahl der Wohnhäuser: unbewohnt	Zahl der Haushaltungen einschl. Anstalten	Ortsanwesende Bevölkerung 1905: männlich	davon Militär	weiblich	zusammen	1900	1895	1885	1871
Kanton Hagenau.												
Batzendorf	673,02	142	3	156	375	—	397	772	749	767	801	818
Berstheim	308,56	52	4	60	134	—	157	291	281	317	340	302
Dauendorf	765,53	230	9	282	692	—	753	1 865	1 371	1 386	1 304	1 329
Hagenau	18 253,88	1 927	56	3 228	10 706	3 963	8 031	18 787	17 988	17 039	13 469	11 385
Hochstett	213,27	27	—	28	82	—	83	165	178	162	155	161
Hüttendorf	449,43	76	8	90	193	—	207	400	403	408	443	499
Kaltenhausen	373,93	224	6	250	545	—	569	1 114	1 115	1 138	1 112	1 158
Morschweiler	461,61	102	11	117	291	—	264	555	562	575	611	527
Niederschäffolsheim	624,23	207	10	243	529	—	572	1 101	1 004	1 145	1 173	1 152
Ohlungen	838,39	160	—	169	425	—	432	857	828	852	923	889
Schweighausen	1 045,34	309	4	372	859	—	852	1 711	1 550	1 532	1 528	1 506
Uhlweiler	744,87	127	5	142	337	—	373	710	674	658	708	772
Wahlenheim	254,83	47	—	53	136	—	138	274	256	256	272	256
Weitbruch	1 511,36	408	2	437	885	—	916	1 801	1 778	1 724	1 695	1 744
Wintershausen	396,25	78	—	78	201	1	218	419	424	416	400	392
Wittersheim	705,92	109	5	124	293	—	338	631	646	666	665	677
Summe Kanton Hagenau	27 581,46	4 104	125	5 829	16 503	3 964	14 300	30 803	29 877	29 040	25 599	23 509
Kanton Niederbronn.												
Bitschhofen	253,50	65	9	70	154	—	126	280	308	301	325	394
Dambach	3 050,48	151	18	167	343	—	401	744	767	801	933	962
Engwiller	373,60	83	1	112	199	—	213	412	405	419	446	461
Griesbach	306,10	96	8	121	231	—	231	462	498	480	495	540
Gumbrechtshofen Niederbronn	241,—	143	5	171	394	—	378	772	773	732	752	625
Gumbrechtshofen Oberbronn	333,42	65	3	82	157	—	145	302	296	326	306	322
Gundershofen	1 301,26	293	10	345	701	—	741	1 442	1 486	1 406	1 501	1 311
Kindwiller	596,18	108	5	128	282	—	274	556	571	580	575	558
Merzweiler	696,49	415	12	476	1 027	1	1 093	2 120	2 114	2 041	1 968	2 029
Mietesheim	848,81	131	7	160	310	—	336	646	682	689	689	736
Niederbronn	3 165,65	647	28	755	1 448	—	1 672	3 120	3 056	2 984	3 182	3 194
Oberbronn	2 114,18	240	17	290	536	—	829	1 365	1 284	1 296	1 319	1 342
Offwiller	1 402,—	182	3	241	416	—	475	891	830	807	886	920
Reichshofen	1 464,36	525	23	706	1 453	1	1 434	2 887	2 903	2 801	3 014	2 886
Rothbach	798,—	119	6	144	298	—	290	588	572	624	587	673
Ueberach	2[illegible]	164	2	189	450	—	274	724	693	694	696	716
Uhrweiler	1 142,—	192	9	240	442	—	464	906	859	849	851	931
Urenhoven	194,—	2	1	4	8	—	88	168	167	167	149	164
Walk	68,—	144	3	177	386	—	401	787	750	695	689	684
Windstein	1 296,—	53	10	57	140	—	126	266	303	315	390	440

Digitized by Google

Ortsanwesende Bevölkerung am 1. Dezember 1905 nach

Familienstand				Religionsbekenntnis				Staatsangehörigkeit			Gebürtigkeit			Muttersprache		
											geboren					
ledig	verheiratet	verwitwet	geschieden	katholisch	evangelisch	israelitisch	sonst.	Elsaß-Lothringer	Andere Reichsangehörige	Ausländer	in Elsaß-Lothringen	in anderen deutschen Staaten	im Auslande	deutsch	französisch	andere Sprachen
510	222	40	—	772	—	—	—	771	—	1	771	—	1	772	—	—
199	75	17	—	291	—	—	—	290	1	—	288	3	—	291	—	—
901	382	72	—	1 275	4	76	—	1 302	48	5	1 303	46	6	1 352	2	1
12 955	5 046	720	16	13 530	4 581	596	30	12 397	6 179	170	13 165	5 257	315	18 351	135	51
108	49	8	—	165	—	—	—	165	—	—	162	—	3	165	—	—
267	100	33	—	400	—	—	—	398	1	—	399	1	—	400	—	—
668	382	64	2	1 089	34	—	—	1 051	45	8	1 065	42	7	1 109	—	5
350	165	40	—	555	—	—	—	545	7	3	554	1	—	555	—	—
702	341	58	—	1 101	—	—	—	1 100	—	1	1 095	2	4	1 100	1	—
576	234	46	1	856	1	—	—	855	2	—	853	3	1	857	—	—
1 029	622	70	—	1 043	606	61	1	1 538	70	103	1 551	61	99	1 706	3	2
461	212	37	—	707	3	—	—	710	—	—	706	3	1	709	1	—
177	81	16	—	274	—	—	—	274	—	—	273	—	1	274	—	—
1 035	669	105	1	1 015	786	—	—	1 778	21	2	1 777	21	3	1 799	2	—
277	125	17	—	412	—	—	7	410	9	—	411	7	1	419	—	—
404	190	30	1	534	—	97	—	621	4	6	625	1	5	628	—	3
20 607	**8 886**	**1 879**	**21**	**24 010**	**6 015**	**830**	**38**	**24 216**	**6 378**	**299**	**24 098**	**5 448**	**447**	**30 087**	**144**	**62**
178	86	16	—	280	—	—	—	280	—	—	279	1	—	280	—	—
457	234	53	—	653	91	—	—	743	—	1	726	10	8	744	—	—
167	207	38	—	1	411	—	—	412	—	—	410	1	1	412	—	—
250	179	33	—	115	347	—	—	462	—	—	462	—	—	462	—	—
445	270	50	1	405	351	—	16	769	2	1	767	2	3	771	1	—
130	130	22	—	102	187	—	13	302	—	—	298	3	1	301	1	—
862	539	100	1	539	813	71	19	1 400	34	8	1 405	22	15	1 439	3	—
337	193	26	—	555	1	—	—	552	4	—	552	4	—	556	—	—
1 264	754	102	—	1 395	603	206	6	2 001	22	7	2 078	27	15	2 113	7	—
341	266	50	—	14	652	—	—	659	6	1	657	8	1	666	—	—
1 788	1 135	196	1	1 218	1 729	167	6	2 904	103	53	2 883	185	52	3 053	54	3
881	381	103	—	524	769	65	7	1 127	210	28	1 136	206	23	1 351	14	—
479	349	63	—	7	859	21	4	889	2	—	888	3	—	891	—	—
1 632	1 053	198	4	2 381	390	107	—	2 707	119	61	2 780	101	47	2 871	13	3
316	201	46	—	11	545	7	—	563	—	—	555	7	1	563	—	—
427	262	35	—	714	10	—	—	718	5	1	716	5	3	723	1	—
417	364	85	—	144	713	9	—	866	—	—	862	1	3	865	1	—
97	56	15	—	14	152	—	2	168	—	—	168	—	—	168	—	—
470	263	54	—	679	68	49	—	763	21	3	760	20	4	784	3	—
165	81	20	—	75	191	—	—	251	8	7	253	11	2	266	—	—

Digitized by Google

Gemeinden — Landesteile	Fläche ha	Zahl der Wohnhäuser bewohnt	Zahl der Wohnhäuser unbewohnt	Zahl der Haushaltungen einschl. Anstalten	Ortsanwesende Bevölkerung 1905 männlich	davon Militär	weiblich	zusammen	1900	1895	1885	1871
Zinsweiler	714,16	188	8	232	544	1	501	1 045	1 034	1 019	961	89
Summe Kant. Niederbronn	20 614,02	4 000	180	4 912	9 840	3	10 598	20 438	20 844	20 113	20 714	20 75
Wiederholung:												
Kanton Bischweiler . . .	17 984,06	5 520	184	6 608	13 987	288	14 976	28 913	27 918	27 480	27 008	29 33
„ Hagenau	27 581,46	4 194	123	5 820	16 503	3964	14 300	30 803	29 877	29 040	25 509	23 50
„ Niederbronn . . .	20 614,02	4 000	180	4 912	9 840	3	10 598	20 438	20 844	20 113	20 714	20 75
Summe Kreis Hagenau . .	66 179,56	13 714	487	17 340	40 370	4255	39 874	80 244	78 184	76 583	73 116	73 59

V. Kreis

Kanton Molsheim.												
Altdorf	1 015,59	175	18	178	397	—	368	765	757	792	818	91
Avolsheim	180,70	124	11	139	267	—	295	562	569	610	668	67
Dachstein	741,81	104	9	117	282	—	272	554	516	561	577	56
Dinsheim	492,10	234	10	265	525	—	535	1 060	1 077	1 120	1 164	1 27
Dorlisheim	1 144,90	387	27	460	823	5	864	1 687	1 706	1 710	1 896	1 88
Ergersheim	640,44	159	3	162	341	—	448	789	810	740	770	81
Ernolsheim	665,18	123	2	133	274		297	571	624	633	640	63
Greßweiler	953,70	172	7	196	460	—	418	878	870	868	865	87
Heiligenberg	589,10	79	6	84	201	—	173	374	353	408	421	4
Lützelhausen	2 926,87	236	15	272	559	—	589	1 148	1 135	1 136	1 215	1 3
Molsheim	1 088,44	506	15	781	1 410	20	1 752	3 162	3 081	3 101	3 094	3 25
Mutzig	842,88	501	30	698	2 005	687	1 480	3 485	3 442	2 815	2 727	2 82
Niederhaslach	576,13	190	10	195	388	—	424	812	825	826	907	1 00
Oberhaslach	2 468,55	198	13	214	475	—	490	965	992	992	1 013	1 06
Still	2 325,78	225	4	236	599	—	644	1 243	1 133	1 044	1 134	1 15
Sulzbad	349,49	154	16	162	305	—	339	644	715	745	772	81
Urmatt	1 416,79	156	2	181	403		451	854	825	722	696	68
Wolxheim	313,21	210	30	221	396		455	851	878	943	1 025	1 05
Summe Kant. Molsheim .	18 722,11	3 909	240	4 094	10 110	712	10 244	20 354	20 278	19 760	20 282	21 21
Kanton Rosheim.												
Bischofsheim	1 234,25	352	21	385	747	-	739	1 486	1 573	1 574	1 800	1 91
Börsch	2 437,64	293	48	370	616	—	686	1 302	1 335	1 413	1 561	1 63
Grendelbruch	1 483,50	256	23	289	627		676	1 303	1 304	1 336	1 505	1 7
Griesheim	462,04	221	9	235	461		469	930	956	1 001	997	1 05
Mollkirch	1 261,52	134	13	147	337	—	318	655	682	650	685	8

Digitized by Google

Ortsanwesende Bevölkerung am 1. Dezember 1905 nach

Familienstand				Religionsbekenntnis				Staatsangehörigkeit			Gebürtigkeit			Muttersprache		
											geboren					
ledig	verheiratet	verwitwet	geschieden	katholisch	evangelisch	israelitisch	sonst.	Elsaß-Lothringer	Andere Reichsangehörige	Ausländer	in Elsaß-Lothringen	in anderen deutschen Staaten	im Auslande	deutsch	französisch	andere Sprachen
641	348	54	2	638	407	—	—	1024	13	8	1029	4	12	1 037	8	—
11 704	**7 857**	**1 308**	**9**	**10 374**	**9 298**	**698**	**73**	**19 650**	**609**	**179**	**19 623**	**624**	**191**	**20 326**	**106**	**6**
17 099	9 914	1 803	37	18 071	10 209	586	47	27 108	1 346	458 (1)	27 134	1 272	547	28 494	138	281
20 607	8 886	1 879	21	24 010	6 015	830	38	24 216	6 378	290	24 098	5 448	447	30 087	144	62
11 704	7 857	1 308	9	10 374	9 298	698	73	19 650	609	179	19 623	624	191	20 326	106	6
49 410	**26 157**	**4 610**	**67**	**52 455**	**25 522**	**2 109**	**158**	**70 974**	**8 333**	**998 (1)**	**71 755**	**7 804**	**1 185**	**79 507**	**388**	**349**

Molsheim.

436	262	47	—	763	2	—	—	742	1	22	746	4	15	746	19	—
318	207	42	—	569	2	—	—	556	2	4	556	3	3	562	—	—
347	173	32	2	533	19	—	2	544	9	1	545	4	3	554	—	—
604	370	79	1	1 056	4	—	—	1 040	10	10	1 027	15	18	1 056	4	—
892	638	156	1	424	1 262	—	1	1 651	21	15	1 630	34	23	1 673	11	3
516	226	47	—	789	—	—	—	716	59	14	715	59	15	783	1	5
357	173	41	—	569	2	—	—	571	—	—	569	2	—	571	—	—
527	291	60	—	873	5	—	—	895	12	1	864	6	8	878	—	—
231	118	25	—	370	4	—	—	344	7	24	351	8	15	372	1	1
629	436	82	1	1 104	43	1	—	1 095	8	45	1 088	10	50	449	680	19
1 840	1 093	227	2	2 653	435	74	—	2 875	229	58	2 894	265	61	3 087	70	5
2 184	1 053	194	4	2 627	672	135	1	2 510	884	41	2 582	794	59	3 379	48	8
477	279	56	—	809	3	—	—	803	—	9	805	2	5	812	—	—
563	333	68	1	944	21	—	—	962	1	2	956	3	6	961	4	—
802	367	74	—	1 213	29	—	1	1 194	36	13	1 200	35	8	1 237	6	—
380	211	41	2	617	11	16	—	644	—	—	637	4	3	641	3	—
504	303	47	—	843	11	—	—	837	5	12	833	15	6	823	31	—
495	297	59	—	849	2	—	—	841	—	10	841	—	10	834	17	—
12 127	**6 880**	**1 377**	**14**	**17 506**	**2 527**	**226**	**5**	**18 700**	**1 284**	**280**	**18 781**	**1 203**	**310**	**19 418**	**805**	**41**
904	471	108	3	1 481	1	—	4	1 454	15	17	1 469	12	14	1 483	3	—
747	445	108	2	1 104	198	—	—	1 244	16	42	1 254	9	30	1 278	25	1
827	386	90	—	1 291	12	—	—	1 293	2	8	1 282	4	17	1 298	5	—
554	312	63	1	929	1	—	—	919	7	14	924	1	5	929	—	1
394	218	42	1	643	12	—	—	641	1	13	643	5	7	653	2	—

Digitized by Google

Gemeinden — Landesteile	Fläche ha	Zahl der Wohnhäuser bewohnt	Zahl der Wohnhäuser unbewohnt	Zahl der Haushaltungen einschl. Anstalten	Ortsanwesende Bevölkerung 1905 männlich	1905 davon Militär	1905 weiblich	1905 zusammen	1900	1895	1885	1871
Mühlbach	840,14	112	3	148	265	—	319	584	593	577	616	62
Ottrott	2 935,92	293	15	337	745	—	714	1 459	1 416	1 548	1 706	1 69
Rosenweiler	563,51	158	10	160	341	—	318	659	679	700	762	74
Rosheim	3 022,32	619	31	859	1 462	—	1 707	3 169	3 128	3 128	3 481	3 72
St. Nabor	191,78	53	4	68	178	—	135	313	304	321	320	30
Summe Kanton Rosheim	14 333,18	2 490	177	2 989	5 779	—	6 081	11 860	11 970	12 248	13 433	14 20
Kanton Saales.												
Bourg-Bruche	1 501,87	174	2	187	355	—	370	725	738	783	887	1 53
Colroy-la-Roche	811,32	115	2	130	197	—	237	434	439	445	467	60
Plaine	2 276,06	281	22	300	591	—	623	1 214	1 211	1 222	1 380	1 59
Ranrupt	1 514,85	216	7	231	390	—	447	837	832	869	949	1 28
Saales	987,45	232	2	300	591	—	546	1 137	926	968	1 078	1 26
St. Blaise	236,29	54	2	69	128	—	153	281	251	235	237	33
Saulxures	1 276,84	183	3	200	342	—	361	703	713	692	744	99
Summe Kanton Saales	8 604,08	1 255	40	1 417	2 594	—	2 737	5 331	5 110	5 214	5 742	7 40
Kanton Schirmeck.												
Barenbach	1 007,58	169	2	221	406		493	899	829	751	751	94
Bellefosse	752,43	67	3	76	150	—	132	282	263	298	346	39
Belmont	1 058,43	94	1	95	177	—	171	348	361	410	474	63
Bliensbach	268,17	31	1	32	57	—	48	105	105	108	118	17
Fouday (Urbach)	211,00	44	6	54	93	—	103	196	242	239	268	26
Grandfontaine	3 912,15	156	10	167	313	—	363	676	642	687	873	81
Natzweiler	741,84	172	1	201	441	—	509	950	962	906	937	1 07
Neuweiler	937,38	154	3	180	317	—	314	631	616	635	702	84
Rothau	384,45	291	12	430	832	—	948	1 780	1 726	1 586	1 440	1 50
Ruß	1 153,46	195	1	231	415	—	497	912	872	793	893	97
Schirmeck	1 143,87	283	8	405	761	1	928	1 689	1 735	1 598	1 318	1 32
Solbach	278,73	37	1	42	70	—	79	149	149	158	194	19
Vorbruck (La Broque)	2 317,09	523	6	699	1 465	44	1 592	3 057	2 811	2 501	2 389	2 58
Waldersbach	344,63	81	8	91	146	—	175	321	327	342	384	46
Wildersbach	335,84	118	2	129	295	—	301	596	603	604	648	76
Wisch	1 904,65	299	5	379	744	—	799	1 543	1 456	1 396	1 315	1 46
Summe Kanton Schirmeck	16 752,03	2 714	70	3 432	6 682	45	7 452	14 134	13 699	13 009	13 050	14 43
Kanton Wasselnheim.												
Balbronn	1 047,20	299	3	227	439	—	446	885	905	1 003	1 014	1 01
Bergbieten	440,00	121	10	128	299	—	267	566	559	573	626	66

Digitized by Google

Ortsanwesende Bevölkerung am 1. Dezember 1905 nach

Familienstand				Religionsbekenntnis				Staatsangehörigkeit			Gebürtigkeit			Muttersprache		
											geboren					
ledig	verheiratet	verwitwet	geschieden	katholisch	evangelisch	israelitisch	sonst.	Elsaß-Lothringer	Andere Reichsangehörige	Ausländer	in Elsaß-Lothringen	in anderen deutschen Staaten	im Auslande	deutsch	französisch	andere Sprachen
356	184	44	—	575	9	—	—	562	9	13	560	4	11	562	22	—
889	475	94	1	1 328	98	31	2	1 424	23	12	1 422	26	11	1 457	—	2
398	218	43	—	645	6	8	—	656	1	2	654	1	4	659	—	—
1 788	1 114	261	6	2 890	66	213	—	3 064	55	50	3 073	54	42	3 141	21	7
192	96	25	1	301	12	—	—	279	18	16	288	15	10	302	—	11
7 049	**8 918**	**878**	**15**	**11 187**	**415**	**252**	**6**	**11 527**	**147**	**186**	**11 569**	**131**	**103**	**11 702**	**76**	**22**
305	274	55	1	612	22	—	91	693	—	32	683	10	32	145	578	2
222	179	33	—	414	5	—	15	428	1	5	424	1	9	37	396	1
673	443	96	2	1 115	91	—	8	1 154	13	47	1 157	17	40	129	1 078	7
452	302	82	1	771	56	—	10	826	1	10	821	1	15	46	789	2
591	430	105	2	901	121	3	22	1 040	33	64	982	53	102	279	853	5
147	120	14	—	252	29	—	—	268	1	12	261	4	16	34	245	2
338	305	60	—	652	32	—	19	684	1	18	647	13	43	89	614	—
2 818	**2 062**	**445**	**6**	**4 807**	**356**	**3**	**165**	**5 093**	**50**	**188**	**4 975**	**99**	**257**	**759**	**4 553**	**19**
524	301	71	3	853	44	—	2	885	13	21	846	8	45	102	789	8
154	106	22	—	3	272	—	7	276	5	1	273	1	8	22	260	—
198	119	31	—	1	347	—	—	347	—	1	342	—	6	6	342	—
60	37	8	—	105	—	—	—	105	—	—	104	—	1	1	104	—
110	67	18	1	12	184	—	—	175	3	18	180	4	12	18	176	2
389	229	58	—	597	61	—	18	646	9	21	623	22	31	130	537	—
593	295	62	—	932	18	—	—	949	—	1	942	—	8	915	34	1
354	212	64	1	30	601	—	—	624	—	7	614	3	14	21	606	4
1 021	625	132	2	811	999	—	—	1 647	60	73	1 649	56	75	399	1 290	14
504	336	71	1	901	11	—	—	861	33	18	863	29	20	321	592	—
982	596	107	4	1 476	171	36	6	1 431	132	126	1 467	123	89	677	985	27
86	51	12	—	1	148	—	—	149	—	—	149	—	—	—	149	—
1 902	1 074	180	1	2 553	476	25	25	2 816	127	114	2 893	111	113	730	2 312	15
172	127	22	—	1	320	—	—	311	—	10	310	—	11	27	292	2
370	191	35	—	5	591	—	—	586	—	—	593	—	3	10	586	—
845	589	100	—	1 504	18	10	2	1 489	27	27	1 472	13	58	238	1 274	11
8 164	**4 955**	**1 002**	**10**	**9 786**	**4 211**	**78**	**60**	**13 287**	**499**	**438**	**13 260**	**370**	**504**	**3 812**	**10 238**	**84**
468	337	77	3	215	524	146	—	871	9	5	873	7	5	884	1	—
351	187	28	—	566	—	—	—	565	1	—	564	1	1	565	—	—

Digitized by Google

Gemeinden — Landesteile	Fläche ha	Zahl der Wohnhäuser bewohnt	Zahl der Wohnhäuser unbewohnt	Zahl der Haushaltungen einschl. Anstalten	Ortsanwesende Bevölkerung 1905 männlich	1905 davon Militär	1905 weiblich	1905 zusammen	1900	1895	1885	1871
Dahlenheim	546,26	113	7	135	292	—	326	618	603	636	674	667
Dangolsheim	458,57	129	8	136	235	—	231	466	498	526	548	581
Engenthal	1 847,07	244	5	291	655	—	655	1 310	1 230	1 192	1 093	1 116
Flexburg	176,30	113	9	121	234	—	240	474	519	516	553	587
Irmstett	80,67	27	2	31	69	—	68	137	118	117	120	152
Kirchheim	241,89	82	11	87	162	—	179	341	376	379	377	416
Koßweiler	1 588,37	100	4	107	226	—	213	439	419	461	446	470
Marlenheim	1 442,20	339	28	385	714	—	794	1 508	1 450	1 422	1 477	1 640
Nordheim	646,78	154	5	179	361	—	350	711	724	749	762	747
Odratzheim	162,30	89	12	89	178	—	193	371	343	370	389	477
Romansweiler	1 165,14	195	15	219	433	—	443	876	840	868	907	923
Scharrachbergheim	251,95	124	9	144	290	—	290	580	590	605	629	661
Tränheim	306,06	124	1	130	254	—	259	513	521	512	526	529
Wangen	404,76	172	4	192	355	—	360	715	722	713	793	772
Wangenburg	1 250,33	41	2	49	140	—	105	245	196	197	193	172
Wasselnheim	1 485,14	668	43	918	1 724	1	1 861	3 585	3 707	3 727	3 831	4 104
Westhofen	2 069,16	392	24	507	850	—	865	1 715	1 715	1 793	1 863	1 877
Summe Kant. Wasselnheim	15 610,89	3 436	202	4 075	7 910	1	8 145	16 055	16 035	16 359	16 821	17 572
Wiederholung:												
Kanton Molsheim	18 722,11	3 909	240	4 694	10 110	712	10 244	20 354	20 278	19 766	20 282	21 291
„ Rosheim	14 333,16	2 490	177	2 989	5 779	—	6 081	11 860	11 970	12 248	13 433	14 206
„ Saales	8 604,68	1 255	40	1 417	2 594	—	2 737	5 331	5 110	5 214	5 742	7 407
„ Schirmeck	16 752,63	2 714	70	3 482	6 682	45	7 452	14 134	13 699	13 009	13 050	14 434
„ Wasselnheim	15 610,89	3 436	202	4 075	7 910	1	8 145	16 055	16 035	16 359	16 821	17 572
Summe Kreis Molsheim	74 023,49	13 804	729	16 607	33 075	758	34 659	67 734	67 092	66 596	69 328	74 910

VI. Kreis

Kanton Barr.												
Andlau	2 404,46	355	16	415	876	—	859	1 735	1 731	1 706	1 776	2 008
Barr	2 138,86	728	39	1 408	2 388	2	2 634	5 022	5 243	5 576	5 646	5 655
Bernhardsweiler	274,[illegible]	76	—	76	136	—	154	290	286	296	317	331
Blienschweiler	316,63	157	27	159	275	—	289	564	635	669	760	830
Dambach	2 922,[illegible]	534	27	669	1 176	—	1 297	2 473	2 616	2 664	2 957	3 226
Eichhofen	229,[illegible]	85	3	96	162	—	199	361	354	343	394	417
Epfig	2 225,[illegible]	479	41	524	1 142	—	1 134	2 276	2 425	2 423	2 513	2 745
Gertweiler	480,[illegible]	165	7	213	345	—	405	750	788	820	841	975
Heiligenstein	308,[illegible]	144	2	199	385	—	368	753	746	778	757	807

Digitized by Google

Ortsanwesende Bevölkerung am 1. Dezember 1905 nach																	
Familienstand				Religionsbekenntnis				Staatsangehörigkeit			Gebürtigkeit			Muttersprache		
ledig	verheiratet	verwitwet	geschieden	katholisch	evangelisch	israelitisch	sonst.	Elsaß-Lothringer	Andere Reichsangehörige	Ausländer	geboren in Elsaß-Lothringen	geboren in anderen deutschen Staaten	geboren im Auslande	deutsch	französisch	andere Sprachen
401	178	39	—	618	—	—	—	617	—	1	616	—	2	618	—	—
280	137	40	—	466	—	—	—	458	1	7	463	2	1	466	—	—
776	454	70	1	1 293	17	—	—	1 303	2	5	1 295	7	8	1 307	3	—
276	160	38	—	474	—	—	—	474	—	—	468	4	2	473	1	—
90	39	8	—	137	—	—	—	136	—	1	137	—	—	137	—	—
197	119	25	—	335	6	—	—	328	2	11	338	2	1	341	—	—
234	172	33	—	39	400	—	—	438	—	1	427	6	6	438	1	—
841	546	117	4	1 431	77	—	—	1461	31	16	1 457	25	26	1 488	20	—
441	224	46	—	684	27	—	—	707	1	3	707	1	3	711	—	—
213	123	35	—	284	23	64	—	357	9	5	356	11	4	368	3	—
492	322	61	1	294	479	103	—	857	6	13	860	10	6	876	—	—
318	218	41	3	106	444	39	—	572	7	1	572	4	4	579	1	—
287	183	43	—	95	381	37	—	513	—	—	512	—	1	513	—	—
394	261	60	—	225	460	—	—	692	17	6	689	14	11	712	3	—
160	74	11	—	229	16	—	—	226	16	3	221	21	3	245	—	—
1 986	1 340	295	4	2 024	1 501	59	1	3 378	133	74	3 431	106	46	3 544	38	3
885	689	139	2	338	1 214	163	—	1 676	16	23	1 671	14	30	1 708	7	—
9 099	**5 768**	**1 175**	**18**	**9 853**	**5 599**	**602**	**1**	**15 629**	**251**	**175**	**15 658**	**237**	**160**	**15 974**	**78**	**8**
12 127	**6 836**	**1 377**	**14**	**17 508**	**2 527**	**226**	**5**	**18 790**	**1 284**	**280**	**18 781**	**1 263**	**110**	**19 418**	**895**	**41**
7 049	**3 918**	**878**	**15**	**11 187**	**415**	**252**	**6**	**11 527**	**147**	**186**	**11 509**	**131**	**160**	**11 762**	**76**	**22**
2 818	**2 062**	**445**	**6**	**4 807**	**350**	**8**	**165**	**5 093**	**50**	**188**	**4 975**	**90**	**257**	**750**	**4 553**	**19**
8 164	**4 965**	**1 002**	**13**	**9 785**	**4 211**	**78**	**60**	**13 287**	**409**	**438**	**13 260**	**370**	**504**	**3 502**	**10 488**	**84**
9 099	**5 768**	**1 175**	**18**	**9 853**	**5 599**	**602**	**1**	**15 629**	**251**	**175**	**15 658**	**237**	**160**	**15 974**	**78**	**8**
39 257	**23 584**	**4 877**	**66**	**53 228**	**13 108**	**1 161**	**237**	**64 326**	**2 141**	**1 267**	**64 243**	**2 100**	**1 891**	**51 475**	**16 090**	**169**

Schlettstadt.

1 027	572	133	3	1 675	58	2		1 667	15	53	1 665	18	52	1 679	25	31
2 690	1 965	415	12	2 248	2 645	127	2	4 847	141	43 (1)	4 767	178	77	4 939	84	2
170	96	24	—	290	—	—	—	284	—	6	282	2	6	285	5	—
317	202	43	2	564	—	—	—	559	—	5	554	4	6	564	—	—
1 371	912	188	2	2 342	33	98	—	2 442	8	23	2 440	15	18	2 451	18	4
207	116	37	1	347	14	—	—	353	5	3	352	4	5	357	4	—
1 354	770	150	2	2 220	13	43	—	2 230	21	25	2 239	18	19	2 253	16	1
369	316	63	2	311	437	—	2	724	12	14	736	10	4	750	—	—
422	280	57	5	19	730	—	4	746	—	7	743	3	3	748	5	—

Digitized by Google

Gemeinden Landesteile	Fläche ha	Zahl der Wohnhäuser bewohnt	Zahl der Wohnhäuser unbewohnt	Zahl der Haushaltungen einschl. Anstalten	Ortsanwesende Bevölkerung 1905 männlich	davon Militär	weiblich	zusammen	1900	1895	1885	1871
Hohwald	2 002,36	113	16	130	358	—	288	646	612	624	648	601
Ittersweiler	115,97	90	14	90	187	1	207	394	418	399	472	489
Mittelbergheim	378,49	189	10	225	739	—	384	723	785	899	864	954
Nothalten	417,43	143	7	163	396	—	346	682	711	707	730	781
Reichsfeld	507,54	89	7	99	202	—	209	411	444	437	445	482
St. Peter	318,23	75	12	85	164	—	171	335	332	359	364	470
Stotzheim	1 352,28	309	20	327	908	—	921	1 829	1 361	1 369	1 443	1 640
Summe Kanton Barr	**16 582,24**	**8 781**	**239**	**4 984**	**9 139**	**3**	**9 005**	**18 744**	**19 488**	**19 970**	**20 927**	**22 470**
Kanton Markolsheim.												
Artolsheim	1 125,68	174	6	202	442	—	449	891	888	921	853	968
Baldenheim	937,48	234	1	280	551	—	554	1 105	1 078	1 079	1 049	1 074
Bindernheim	678,21	141	4	169	362	—	343	705	673	714	729	774
Bösenbiesen	372,13	56	3	57	137	—	138	275	276	277	275	305
Boozheim	586,69	95	5	106	215	—	205	420	418	424	457	512
Diebolsheim	703,84	102	5	111	232	—	235	467	469	485	533	637
Elsenheim	960,11	128	5	138	334	—	311	645	644	688	690	687
Heidolsheim	586,16	67	5	74	201	—	173	374	351	340	347	449
Hessenheim	521,11	103	11	114	257	—	257	494	474	472	471	589
Hilsenheim	2 038,68	358	5	449	929	1	1 011	1 940	1 899	1 890	1 981	2 271
Mackenheim	1 474,41	174	5	198	383	2	405	788	778	787	816	925
Markolsheim	3 392,22	417	15	523	1 062	—	1 124	2 186	2 233	2 223	2 256	2 593
Mittersholz	1 254,60	384	7	528	977	—	962	1 939	1 957	2 033	2 102	2 172
Muttig	1 176,68	191	7	208	520	—	464	984	934	888	831	918
Ohnenheim	1 210,76	184	4	206	467	1	438	905	881	893	898	931
Richtolsheim	391,42	67	3	69	172	—	152	324	323	316	308	339
Saasenheim	773,62	102	6	111	263	—	255	518	505	511	479	564
Schönau	1 145,36	115	8	130	272	—	227	499	492	511	578	681
Schwobsheim	262,91	46	5	47	132	—	122	254	256	249	235	219
Sundhausen	1 591,46	242	8	303	625	1	580	1 205	1 216	1 258	1 346	1 486
Wittisheim	1 148,56	228	2	250	501	—	631	1 221	1 207	1 223	1 163	1 242
Summe Kant. Markolsheim	**21 948,53**	**3 608**	**120**	**1 250**	**9 008**	**4**	**9 039**	**18 132**	**17 980**	**18 081**	**18 387**	**20 017**
Kanton Schlettstadt.												
Diefenthal	146,58	28	2	28	107	—	118	225	229	227	277	283
Ebersheim	1 859,—	304	5	363	940	—	917	1 857	1 820	1 893	1 884	1 772
Ebersmünster	729,40	136	12	137	290	—	305	645	648	663	611	822
Kiffendorf	2 [illegible]	492	20	607	1 [illegible]	—	1 261	2 580	2 741	2 843	3 224	3 892
Mittelhem	1 [illegible]	273	10	302	670	—	764	1 385	1 [illegible]	1 [illegible]	1 [illegible]	1 621

Digitized by Google

Ortsanwesende Bevölkerung am 1. Dezember 1905 nach

Familienstand				Religionsbekenntnis				Staatsangehörigkeit			Gebürtigkeit			Muttersprache		
											geboren					
ledig	verheiratet	verwitwet	geschieden	katholisch	evangelisch	israelitisch	sonst.	Elsaß-Lothringer	Andere Reichsangehörige	Ausländer	in Elsaß-Lothringen	in anderen deutschen Staaten	im Auslande	deutsch	französisch	andere Sprachen
389	221	26	–	259	369	1	17	635	9	2	633	6	7	633	9	4
237	127	30	–	324	–	70	–	392	–	2	388	–	6	391	3	–
350	301	62	1	217	488	–	18	718	–	5	707	3	13	717	6	–
408	236	38	–	682	–	–	–	680	–	2	680	–	2	682	–	–
249	121	41	–	411	–	–	–	411	–	–	411	–	–	411	–	–
187	118	20	–	326	9	–	–	328	4	3	320	8	7	325	10	–
781	453	94	1	1 280	–	49	–	1 321	1	7	1 310	11	8	1 329	–	–
10 487	**6 786**	**1 481**	**31**	**13 515**	**4 796**	**390**	**43**	**18 827**	**216**	**200 (1)**	**18 220**	**282**	**213**	**18 517**	**185**	**42**
529	310	52	–	883	8	–	–	889	1	1	883	4	4	889	2	–
571	471	63	–	191	914	–	–	1 099	5	1	1 092	11	2	1 105	–	–
414	256	35	–	695	10	–	–	701	4	–	699	5	1	704	1	–
174	87	14	–	275	–	–	–	275	–	–	274	1	–	275	–	–
290	162	28	–	420	–	–	–	413	1	6	411	4	5	420	–	–
280	158	29	–	438	17	12	–	458	–	9	451	9	7	458	9	–
418	190	37	–	638	1	–	6	642	3	–	642	2	1	645	–	–
251	104	19	–	374	–	–	–	374	–	–	372	–	2	374	–	–
327	139	28	–	488	6	–	–	492	2	–	491	3	–	492	2	–
1 224	697	100	–	1 940	–	–	–	1 923	12	5	1 916	14	10	1 936	4	–
452	272	59	–	695	–	88	–	772	–	11	776	1	6	783	–	–
1 270	761	144	2	1 999	87	81	19	2 120	42	24	2 097	65	24	2 145	41	–
1 003	791	141	4	811	1 502	126	–	1 886	31	12	1 911	19	9	1 933	6	–
635	308	40	1	984	–	–	–	972	11	1	970	3	5	984	–	–
574	282	49	–	904	1	–	–	901	–	4	897	4	4	905	–	–
204	109	20	–	324	–	–	–	324	–	–	324	–	–	324	–	–
330	158	30	–	517	1	–	–	513	1	4	514	3	1	515	3	–
304	154	41	–	482	17	–	–	497	–	2	485	11	3	490	–	–
175	68	11	–	251	3	–	–	254	–	–	253	–	1	254	–	–
657	458	85	3	110	1 693	–	–	1 188	10	5	1 177	26	6	1 199	3	1
792	375	54	–	1 221	–	–	–	1 220	–	1	1 215	5	1	1 221	–	–
10 823	**6 211**	**1 088**	**10**	**14 140**	**3 690**	**307**	**25**	**17 923**	**123**	**80**	**17 856**	**184**	**92**	**18 060**	**71**	**1**
138	75	12	–	225	–	–	–	225	–	–	223	–	2	224	–	–
1 150	598	109	–	1 852	5	–	–	1 835	14	8	1 829	20	8	1 848	5	7
431	179	35	–	637	8	–	–	616	20	9	614	23	9	643	2	–
1 394	943	238	5	2 507	53	7	13	2 474	48	38	2 [illegible]	33	41	2 544	28	7
709	504	110	–	1 378	5	–	–	1 372	5	6	1 [illegible]	10	8	1 [illegible]	1	1

Digitized by Go

Gemeinden — Landesteile	Fläche ha	Zahl der Wohnhäuser bewohnt	Zahl der Wohnhäuser unbewohnt	Zahl der Haushaltungen einschl. Anstalten	Ortsanwesende Bevölkerung 1905 männlich	1905 davon Militär	1905 weiblich	1905 zusammen	1900	1895	1885	1871
Orschweiler	609,25	184	10	202	380	—	365	745	753	740	813	992
Scherweiler	1 858,16	439	18	546	1 181	—	1 257	2 438	2 386	2 336	2 494	2 746
Schlettstatt	4 775,65	1 137	37	2 228	4 828	793	4 871	9 699	9 336	9 304	9 172	9 307
Summe Kant. Schlettstadt	18 479,97	3 041	117	4 625	9 684	793	9 888	19 572	19 303	19 329	19 855	21 315
Kanton Weiler.												
Bassenberg	186,38	68		70	151	—	145	296	287	269	306	380
Breitenau	443,13	74	2	78	165	—	142	307	335	358	424	476
Breitenbach	1 201,12	221	4	252	512	—	492	1 004	1 021	1 026	1 103	1 254
Diefenbach	312,20	97	6	106	224	—	223	447	460	454	454	569
Erlenbach	1 108,30	179	8	185	378		362	740	734	806	883	913
Gereuth (Krüt)	1 237,26	128	—	137	283	—	318	601	621	612	656	725
Grube	812,24	161	8	179	353	—	341	694	770	758	816	1 015
Lach	803,13	177	—	204	423		434	857	884	849	805	961
Meisengott	500,09	172	2	195	473		436	909	904	905	963	1 005
Neukirch	571,06	134	3	145	322		350	672	677	663	679	821
St. Martin	408,30	82	2	93	204		168	372	376	389	362	481
St. Moritz	148,26	70	3	75	176		177	353	373	352	352	442
St. Petersholz	840,77	152	4	163	375	—	373	748	781	801	750	839
Steige	1 008,03	219	4	258	495		469	964	1 023	1 018	1 050	1 447
Thannweiler	202,74	77	2	85	195	—	173	368	358	367	377	422
Triembach	290,96	110	6	114	235	—	220	455	494	489	503	577
Urbeis	1 188,39	140	5	160	297	—	315	612	644	621	704	865
Weiler	305,35	191	4	275	478	—	515	993	1 039	1 016	1 022	1 138
Summe Kanton Weiler	11 568,21	2 442	63	2 774	5 739	—	5 653	11 392	11 781	11 753	12 209	14 360
Wiederholung:												
Kanton Barr	16 582,34	3 731	239	4 884	9 139	3	9 605	18 744	19 488	19 970	20 927	22 470
„ Markolsheim	21 948,20	3 608	120	4 259	9 093	5	9 039	18 132	17 969	18 081	18 387	20 017
„ Schlettstadt	13 479,97	3 041	117	4 625	9 684	793	9 888	19 572	19 303	19 329	19 855	21 315
„ Weiler	11 568,21	2 442	63	2 774	5 739		5 653	11 392	11 781	11 753	12 209	14 360
Summe Kreis Schlettstadt	63 578,[illegible]	12 822	539	16 542	33 655	801	34 185	67 840	68 541	69 133	71 378	78 162

VII. Kreis

Kanton Lauterburg.												
Lauterburg	1 219,[illegible]	32[illegible]	8	436	891	1	857	1 748	1 630	1 533	1 701	1 932
Neeweiler bei Lauterburg	733,[illegible]	98	4	115	235	—	291	526	502	507	532	671

Digitized by Google

Ortsanwesende Bevölkerung am 1. Dezember 1905 nach

Familienstand				Religionsbekenntnis				Staatsangehörigkeit			Gebürtigkeit			Muttersprache		
ledig	verheiratet	verwitwet	geschieden	katholisch	evangelisch	israelitisch	sonst.	Elsaß-Lothringer	Andere Reichsangehörige	Ausländer	geboren in Elsaß-Lothringen	geboren in anderen deutschen Staaten	geboren im Auslande	deutsch	französisch	andere Sprachen
391	293	69	1	732	13			731	9	5	728	11	6	744	1	
1 566	733	136	3	2 318	14	106		2 433	1	4	2 413	13	12	2 433	5	
5 921	3 141	624	13	8 219	1 247	225	8	8 131	1 445	122 (1)	8 303	1 247	149	9 578	106	15
11 769	**6 406**	**1 824**	**22**	**17 868**	**1 345**	**338**	**21**	**17 817**	**1 542**	**212 (1)**	**17 983**	**1 802**	**227**	**19 396**	**145**	**31**
191	83	22	—	287	5	4	—	288		8	294	—	2	294	2	—
183	101	23		307				306		1	302	—	5	58	249	—
630	300	74		995	9			1 002	1	1	999	2	3	1 003	1	—
284	126	37		447				447		—	447			447	—	—
459	210	70	1	740	—			739	—	1	736	1	3	739	1	
368	203	29	1	601				601		—	600	1		601		
403	236	53	2	694	—			673	5	16	689	4	10	27	666	1
490	318	47	2	856	1			855		2	855	1	1	18	839	
571	277	61	—	909				908		1	907	—	2	903	6	—
420	200	44	2	658	5	9		656		16	656	3	3	650	21	1
229	112	31	—	367	5			364		3	365	3	4	372		
227	111	15	—	353				345		8	348	—	5	353	—	
456	246	46		739	—		9	748			747	1	—	748		
528	308	67	1	955	9			945		19	943	3	18	71	889	1
223	125	20	—	368				359	—	9	362		6	367	1	—
271	151	33	—	450	5	—		440		15	450	2	3	444	11	
346	224	42	—	539	51		22	597	1	14	589	9	13	88	521	1
545	362	85	1	877	64	44	8	956	17	20	928	39	26	947	45	1
6 830	**3 753**	**799**	**10**	**11 142**	**154**	**57**	**39**	**11 229**	**24**	**139**	**11 219**	**69**	**104**	**8 130**	**3 253**	**9**
16 487	**6 795**	**1 481**	**81**	**13 515**	**4 796**	**390**	**43**	**18 327**	**216**	**200 (1)**	**18 229**	**282**	**233**	**18 517**	**185**	**4**
10 823	**6 211**	**1 088**	**10**	**14 140**	**3 660**	**307**	**25**	**17 923**	**123**	**80**	**17 856**	**184**	**92**	**18 030**	**71**	**3**
11 769	**6 406**	**1 824**	**22**	**17 868**	**1 345**	**338**	**21**	**17 817**	**1 542**	**212 (1)**	**17 983**	**1 802**	**227**	**19 396**	**145**	**31**
6 830	**3 753**	**799**	**10**	**11 142**	**154**	**57**	**39**	**11 229**	**24**	**139**	**11 219**	**69**	**104**	**8 130**	**3 253**	**9**
39 909	**23 225**	**4 642**	**73**	**56 665**	**9 955**	**1 092**	**128**	**65 296**	**1 905**	**637 (2)**	**65 287**	**1 897**	**656**	**64 103**	**3 654**	**8**

Weißenburg.

963	689	96	—	1 445	298	65	—	1 238	404	16	1 399	332	17	1 733	13	
320	174	32	—	528	—	—	—	525	—	1	522	1	3	526	—	

Digitized by Google

Gemeinden — Landesteile	Fläche ha	Zahl der Wohnhäuser bewohnt	Zahl der Wohnhäuser unbewohnt	Zahl der Haushaltungen einschl. Anstalten	Ortsanwesende Bevölkerung 1905 männlich	1905 davon Militär	1905 weiblich	1905 zusammen	1900	1895	1885	1871
Orschweiler	609,25	184	10	202	380	—	365	745	753	740	813	992
Scherweiler	1 858,18	439	18	546	1 181	—	1 257	2 438	2 386	2 336	2 494	2 746
Schlettstatt	4 775,65	1 137	37	2 228	4 828	793	4 871	9 699	9 336	9 304	9 172	9 307
Summe Kant. Schlettstadt	13 479,87	3 041	117	4 625	9 684	793	9 888	19 572	19 303	19 329	19 855	21 315
Kanton Weiler.												
Bassenberg	186,39	68		70	151	—	145	296	287	269	306	387
Breitenau	443,13	74	2	78	165	—	142	307	335	358	424	476
Breitenbach	1 201,12	221	4	252	512	—	492	1 004	1 021	1 026	1 103	1 254
Diefenbach	312,20	97	6	106	224	—	223	447	460	454	454	569
Erlenbach	1 108,39	179	8	185	378	—	362	740	734	806	883	913
Gereuth (Krüt)	1 237,98	128	—	137	283	—	318	691	621	612	656	725
Grube	812,24	161	8	179	353	—	341	694	770	758	816	1 015
Lach	803,15	177		204	423	—	434	857	884	849	805	961
Meisengott	500,09	172	2	195	473	—	436	909	904	905	963	1 005
Neukirch	571,76	134	3	145	322	—	350	672	677	663	679	821
St. Martin	408,30	82	2	93	204	—	168	372	376	389	362	481
St. Moritz	148,26	70	3	75	176	—	177	353	373	352	352	442
St. Petersholz	840,77	152	4	163	375	—	373	748	781	801	750	869
Steige	1 008,03	219	4	258	495	—	469	964	1 023	1 018	1 050	1 447
Thannweiler	202,74	77	2	85	195	—	173	368	358	367	377	422
Triembach	290,98	110	6	114	235	—	220	455	494	489	503	577
Urbeis	1 188,76	140	[illegible]	160	297	—	315	612	644	621	704	865
Weiler	305,43	191	4	275	478	—	515	993	1 039	1 016	1 022	1 138
Summe Kanton Weiler	11 568,21	2 442	63	2 774	5 739	—	5 653	11 392	11 781	11 753	12 209	14 360
Wiederholung:												
Kanton Barr	16 582,34	3 731	[illegible]	4 884	9 139	3	9 605	18 744	19 488	19 970	20 927	22 470
„ Markolsheim	21 948,60	3 608	120	4 259	9 093	5	9 039	18 132	17 969	18 081	18 387	20 017
„ Schlettstadt	13 479,87	3 041	117	4 625	9 684	793	9 888	19 572	19 303	19 329	19 855	21 315
„ Weiler	11 568,21	2 442	63	2 774	5 739	—	5 653	11 392	11 781	11 753	12 209	14 360
Summe Kreis Schlettstadt	63 578,01	12 822	539	16 542	33 655	801	34 185	67 840	68 541	69 133	71 378	78 162

VII. Kreis

Kanton Lauterburg.												
Lauterburg	1 219,[illegible]	327	8	4[illegible]	891	1	857	1 748	1 6[illegible]	1 533	1 701	1 932
Neeweiler bei Lauterburg	7[illegible]	98	4	115	2[illegible]		291	526	[illegible]	507	532	671

Digitized by Google

Ortsanwesende Bevölkerung am 1. Dezember 1905 nach

Familienstand				Religionsbekenntnis				Staatsangehörigkeit			Gebürtigkeit			Muttersprache		
ledig	verheiratet	verwitwet	geschieden	katholisch	evangelisch	israelitisch	sonst.	Elsaß-Lothringer	Andere Reichsangehörige	Ausländer	geboren in Elsaß-Lothringen	geboren in anderen deutschen Staaten	geboren im Auslande	deutsch	französisch	andere Sprachen
391	293	60	1	732	13	—	—	731	9	5	728	11	6	744	1	—
1 566	733	136	3	2 318	14	106	—	2 433	1	4	2 413	13	12	2 433	5	—
5 921	3 141	624	13	8 219	1 247	225	8	8 131	1 445	122 (1)	8 303	1 247	149	9 578	106	15
11 760	**6 408**	**1 824**	**22**	**17 808**	**1 345**	**338**	**21**	**17 817**	**1 542**	**212 (1)**	**17 983**	**1 362**	**227**	**19 396**	**145**	**81**
191	83	22	—	287	5	4	—	288	—	8	284	—	2	284	2	—
183	101	23	—	307	—	—	—	305	—	1	302	—	5	58	249	—
691	310	74	—	995	9	—	—	1 002	1	1	999	2	3	1 003	1	—
284	126	37	—	447	—	—	—	447	—	—	447	—	—	447	—	—
459	210	70	1	740	—	—	—	739	—	1	736	1	3	738	1	—
368	203	29	1	601	—	—	—	601	—	—	600	1	—	601	—	—
403	236	53	2	694	—	—	—	673	5	16	680	4	10	27	666	1
490	318	47	2	856	1	—	—	855	—	2	855	1	1	18	839	—
571	277	61	—	909	—	—	—	908	—	1	907	—	2	903	6	—
426	200	44	2	658	5	9	—	656	—	16	656	3	3	637	21	1
229	112	31	—	367	5	—	—	364	—	8	365	3	4	372	—	—
227	111	15	—	353	—	—	—	345	—	8	348	—	5	353	—	—
456	246	46	—	739	—	—	9	748	—	—	747	1	—	748	—	—
528	368	67	1	955	9	—	—	945	—	19	943	3	18	71	890	3
223	125	20	—	368	—	—	—	359	—	9	362	—	6	397	1	—
271	151	33	—	459	5	—	—	440	—	15	459	2	3	444	11	—
346	224	42	—	589	51	—	22	597	1	14	590	9	13	88	521	3
545	302	85	1	877	64	44	8	966	17	28	928	39	29	947	45	1
6 830	**3 758**	**799**	**10**	**11 142**	**154**	**57**	**39**	**11 229**	**24**	**139**	**11 210**	**69**	**104**	**8 130**	**3 253**	**9**
10 487	**6 795**	**1 481**	**81**	**18 515**	**4 790**	**390**	**43**	**18 327**	**216**	**200 (1)**	**18 229**	**282**	**VIII**	**18 517**	**185**	**42**
10 823	**6 211**	**1 088**	**10**	**14 140**	**3 660**	**307**	**25**	**17 923**	**123**	**86**	**17 856**	**184**	**92**	**18 060**	**71**	**1**
11 760	**6 408**	**1 824**	**22**	**17 808**	**1 345**	**338**	**21**	**17 817**	**1 542**	**212 (1)**	**17 983**	**1 362**	**227**	**19 396**	**145**	**81**
6 830	**3 758**	**799**	**10**	**11 142**	**154**	**57**	**39**	**11 229**	**24**	**139**	**11 219**	**69**	**104**	**8 130**	**3 253**	**9**
39 900	**23 225**	**4 642**	**73**	**56 665**	**9 955**	**1 092**	**128**	**65 296**	**1 905**	**637 (2)**	**65 287**	**1 897**	**559**	**64 103**	**3 654**	**83**

Weißenburg.

903	689	186	—	1 445	238	85	—	1 278	404	16	1 366	332	17	1 755	13	2
320	174	32	—	526	—	—	—	525	—	1	522	1	3	526	—	—

Digitized by Google

Gemeinden — Landesteile	Fläche ha	Zahl der Wohnhäuser bewohnt	Zahl der Wohnhäuser unbewohnt	Zahl der Haushaltungen einschl. Anstalten	Ortsanwesende Bevölkerung 1905 männlich	1905 davon Militär	1905 weiblich	1905 zusammen	1900	1895	1885	1871
Niederlauterbach	1 108,[illegible]	200	10	226	408		448	852	888	910	971	1 1[illegible]
Salmbach	881,[illegible]	171	4	192	383	—	411	794	827	868	908	1 1[illegible]
Scheibenhard	461,[illegible]	83	6	105	206	—	212	418	417	411	458	4[illegible]
Summe Kant. Lauterburg	4 405,71	879	32	1 074	2 123	1	2 215	4 338	4 264	4 229	4 570	5 41[illegible]
Kanton Selz.												
Aschbach	426,[illegible]	102	4	111	252	-	290	545	574	568	581	[illegible]
Beinheim	1 523,02	228	8	256	511		507	1 018	986	1 012	1 069	1 2[illegible]
Bühl	440,[illegible]	103	5	121	241		276	517	508	515	550	[illegible]
Eberbach b. Selz	413,[illegible]	90	5	94	201	—	200	401	438	426	480	[illegible]
Kesseldorf	725,[illegible]	67	5	76	171	—	198	369	369	379	386	34[illegible]
Kröttweiler	254,[illegible]	26	1	28	67		69	136	137	151	145	1[illegible]
Mothern	1 202,[illegible]	290	6	352	605	—	632	1 237	1 193	1 194	1 249	1 44[illegible]
Münchhausen	509,[illegible]	117	6	121	286	—	264	550	571	564	606	64[illegible]
Niederrödern	688,[illegible]	187	10	205	402		431	833	855	870	918	98[illegible]
Oberlauterbach	532,[illegible]	99	6	111	240	—	260	500	484	475	553	5[illegible]
Schaffhausen	448,[illegible]	75	5	78	193	—	205	398	399	426	397	40[illegible]
Selz	2 181,[illegible]	330	10	395	816	—	823	1 639	1 591	1 654	1 773	1 7[illegible]
Siegen	800,[illegible]	103	4	112	267	—	280	547	535	551	597	68[illegible]
Stundweiler	327,41	63	3	67	179	—	218	397	387	371	373	5[illegible]
Trimbach	394,10	117	6	129	262	—	303	565	597	618	597	7[illegible]
Winzenbach	695,[illegible]	116	6	123	260	—	254	514	513	580	685	69[illegible]
Summe Kanton Selz	11 563,[illegible]	2 113	90	2 379	4 953	—	5 213	10 166	10 137	10 354	10 959	11 96[illegible]
Kanton Sulz u. Wald.												
Birkenbach	540,[illegible]	75	3	84	169	—	187	356	376	378	397	41[illegible]
Bremmelbach	181,45	27	3	28	57	—	53	110	118	106	122	17[illegible]
Drachenbronn	194,[illegible]	40	2	41	91	—	82	173	178	188	226	24[illegible]
Hatten	1 891,[illegible]	358	13	400	792	—	870	1 662	1 714	1 708	1 749	1 7[illegible]
Hermersweiler	342,[illegible]	40	1	49	97	—	111	208	205	200	210	19[illegible]
Hosen	389,[illegible]	95	2	119	264	—	255	519	508	507	492	55[illegible]
Hohweiler	335,[illegible]	75	4	86	187	—	165	352	362	370	378	37[illegible]
Hunspach	546,[illegible]	150	4	181	381	-	371	752	741	759	731	79[illegible]
Ingolsheim	441,[illegible]	42	-	56	97	—	104	201	208	206	199	24[illegible]
Kessenach	239,[illegible]	35	3	41	94	—	104	198	204	189	179	21[illegible]
Kühlendorf	215,[illegible]	28	2	31	65	—	63	128	130	136	155	16[illegible]
Kutzenhausen	712,31	147	5	174	367	-	387	754	722	730	723	1 0[illegible]
Leitersweiler	21[illegible]	43	2	55	114	—	117	231	220	210	204	24[illegible]

Digitized by Google

Ortsanwesende Bevölkerung am 1. Dezember 1905 nach

Familienstand				Religionsbekenntnis				Staatsangehörigkeit			Gebürtigkeit			Muttersprache		
											geboren					
ledig	verheiratet	verwitwet	geschieden	katholisch	evangelisch	israelitisch	sonst.	Elsaß-Lothringer	Andere Reichsangehörige	Ausländer	in Elsaß-Lothringen	in anderen deutschen Staaten	im Auslande	deutsch	französisch	andere Sprachen
447	343	61	1	850	2	—	—	825	25	2	836	13	3	852	—	—
475	264	55	—	779	15	—	—	765	25	4	771	13	10	794	—	—
258	131	27	2	406	13	—	—	393	54	1	381	37	—	418	—	—
2 403	**1 601**	**271**	**3**	**4 005**	**288**	**65**	**-**	**3 716**	**598**	**24**	**1 909**	**396**	**33**	**4 323**	**13**	**2**
346	156	43	—	545	—	—	—	545	—	—	543	—	2	545	—	—
572	387	59	—	1 004	14	—	—	999	12	7	999	13	6	1 018	—	—
301	175	41	—	374	143	—	—	515	—	2	509	6	2	516	—	1
246	124	31	—	401	—	—	—	401	—	—	397	2	2	401	—	—
252	96	21	—	369	—	—	—	369	—	—	363	5	1	369	—	—
82	46	8	—	—	136	—	—	136	—	—	135	—	1	136	—	—
673	469	95	—	1 226	11	—	—	1 233	3	1	1 214	15	8	1 237	—	—
341	166	43	—	549	1	—	—	545	—	4	544	4	2	550	—	—
474	300	57	2	365	338	121	9	869	18	(1) 6	784	31	8	831	2	—
312	155	33	—	488	—	12	—	494	—	6	496	2	2	500	—	—
258	120	25	—	397	1	—	—	394	2	2	390	5	3	398	—	—
937	574	126	2	1 598	73	—	—	1 567	62	10	1 547	78	14	1 637	1	1
360	140	47	—	546	1	—	—	543	1	3	543	2	2	545	2	—
280	96	21	—	397	—	—	—	396	1	—	396	1	—	397	—	—
344	178	43	—	419	43	106	—	562	—	3	555	7	3	565	—	—
308	170	36	—	316	198	—	—	504	8	2	508	5	1	514	—	—
6 081	**3 852**	**729**	**4**	**8 962**	**959**	**236**	**9**	**10 012**	**107**	**46** (1)	**9 933**	**176**	**57**	**10 159**	**5**	**2**
193	131	31	1	22	328	—	8	354	—	2	350	4	2	356	—	—
64	36	10	—	110	—	—	—	109	1	—	106	4	—	110	—	—
92	63	18	—	38	113	13	9	168	3	2	164	7	2	172	—	1
952	591	119	—	729	810	116	7	1 622	32	8	1 559	59	7	1 660	2	—
107	88	13	—	26	182	—	—	206	1	1	205	3	—	208	—	—
282	196	40	1	40	479	—	—	517	1	1	518	1	—	519	—	—
191	127	32	2	115	237	—	—	347	2	3	345	3	4	351	1	—
382	297	73	—	43	705	1	4	736	17	—	721	30	1	752	—	—
90	98	23	—	45	156	—	—	198	3	—	194	6	1	201	—	—
112	74	12	—	85	113	—	—	189	8	1	195	3	—	198	—	—
69	45	14	—	16	112	—	—	124	4	—	126	1	1	128	—	—
447	259	48	—	319	422	12	1	742	8	9	735	15	4	753	1	—
128	88	15	—	177	54	—	—	231	—	—	228	2	1	231	—	—

Digitized by Google

Gemeinden — Landesteile	Fläche ha	Zahl der Wohnhäuser bewohnt	Zahl der Wohnhäuser unbewohnt	Zahl der Haushaltungen einschl. Anstalten	Ortsanwesende Bevölkerung 1905 männlich	1905 davon Militär	1905 weiblich	1905 zusammen	1900	1895	1885	187
Lobsann	266,06	78	10	98	191	—	196	387	368	347	354	4
Memmelshofen	181,74	69	3	78	149	—	162	311	301	293	315	3
Merkweiler	372,13	79	2	96	224	—	227	451	414	413	339	
Niederbetschdorf	1 678,71	197	3	238	518	—	478	996	946	952	984	1 0
Oberbetschdorf	318,70	244	8	296	583	—	614	1 197	1 028	1 066	1 236	1 3
Oberrödern	494,72	99	—	105	256	—	252	508	510	534	537	6
Reimersweiler	243,93	47	—	58	106	—	119	225	217	205	229	2
Retschweiler	324,46	59	2	64	139	—	138	277	267	266	277	2
Rittershofen	1 212,82	204	8	228	394	—	457	851	832	878	991	1
Schönenburg	541,07	104	5	128	244	—	268	512	519	531	539	5
Schwabweiler	349,47	90	—	96	216	—	212	428	397	388	413	4
Sulz u. Wald	1 184,16	270	6	383	734	—	813	1 547	1 504	1 582	1 566	1 5
Surburg	1 044,29	255	20	287	640	—	665	1 305	1 270	1 233	1 299	1 5
Summe Kant. Sulz u. Wald	14 426,10	2 950	111	3 509	7 169	—	7 470	14 639	14 259	14 375	14 844	16 0
Kanton Weißenburg.												
Altenstadt	2 851,52	206	7	247	531	5	533	1 064	1 058	1 076	1 138	1 2
Kleeburg	874,73	122	13	140	273	—	292	565	570	591	629	6
Klimbach	714,58	79	2	99	239	—	229	468	446	443	443	4
Lembach	4 098,07	275	9	354	720	—	743	1 463	1 463	1 436	1 491	1 4
Niederseebach	304,83	26	2	31	56	—	68	124	114	123	137	1
Niedersteinbach	829,63	83	14	81	187	—	189	376	419	448	449	4
Oberhofen	304,85	27	1	33	57	—	59	116	113	106	140	1
Oberseebach	1 406,57	324	3	368	779	—	906	1 685	1 654	1 741	1 813	1 8
Obersteinbach	918,45	98	8	107	202	—	236	438	501	561	588	6
Riedselz	1 002,48	226	10	267	562	—	596	1 158	1 139	1 163	1 217	1 3
Rott	318,82	106	12	117	189	—	208	397	397	397	442	5
Schleithal	905,07	353	12	369	984	—	959	1 943	1 911	1 901	1 953	2 0
Steinselz	542,28	97	12	109	253	—	230	483	495	504	499	5
Weißenburg	1 965,18	798	16	1 294	4 103	1 948	2 685	6 788	6 946	6 260	5 968	5 8
Wingen	1 678,90	115	14	132	326	—	295	621	630	660	698	7
Summe Kant. Weißenburg	18 716,87	2 845	135	3 748	9 461	1 953	8 228	17 689	17 856	17 410	17 605	18 0
Kanton Wörth.												
Biblisheim	225,06	48	—	53	117	—	131	248	250	235	221	2
Diefenbach	333,82	60	3	68	159	—	159	318	291	297	299	3
Dürrenbach	529,04	177	2	197	383	1	419	802	800	882	824	9
Eberbach b. Wörth	147,06	42	4	49	111	—	100	211	206	225	258	2
Eschbach	395,04	129	4	136	337	—	373	710	709	694	682	7

Digitized by Google

Ortsanwesende Bevölkerung am 1. Dezember 1905 nach

Familienstand				Religionsbekenntnis				Staatsangehörigkeit			Gebürtigkeit			Muttersprache		
											geboren					
ledig	verheiratet	verwitwet	geschieden	katholisch	evangelisch	israelitisch	sonst.	Elsaß-Lothringer	Andere Reichsangehörige	Ausländer	in Elsaß-Lothringen	in anderen deutschen Staaten	im Auslande	deutsch	französisch	andere Sprachen
214	150	23	—	223	164	—	—	380	18	—	381	6	—	387	—	—
184	105	22	—	285	26	—	—	298	—	13	297	8	6	306	5	—
258	170	26	1	76	375	—	—	422	29	—	431	20	—	450	1	—
357	369	67	3	324	671	—	1	987	7	2	983	12	1	995	1	—
671	448	77	1	549	647	1	—	1 120	56	21	1 122	49	26	1 182	14	1
335	148	23	2	508	—	—	—	507	—	1	506	1	1	507	1	—
125	72	28	—	78	147	—	—	220	4	1	222	2	1	225	—	—
154	100	23	—	53	224	—	—	273	3	1	270	7	—	277	—	—
479	300	69	3	313	325	—	13	844	4	3	834	12	5	850	1	—
322	149	40	1	505	7	—	—	506	6	—	506	6	—	512	—	—
244	156	28	—	255	173	—	—	407	14	7	419	6	3	428	—	—
878	559	108	2	556	895	186	—	1 447	80	20	1 447	81	19	1 530	9	2
788	456	61	1	1 295	16	53	—	1 278	36	1	1 268	26	11	1 303	2	—
8 814	**5 264**	**1 043**	**18**	**6 728**	**7 489**	**381**	**43**	**14 220**	**322**	**97**	**14 172**	**371**	**96**	**14 697**	**38**	**4**
604	391	68	1	920	121	—	23	851	208	5	949	116	5	1 062	2	—
288	235	41	1	111	451	3	—	528	31	6	543	19	3	564	—	1
250	145	24	—	332	136	—	—	457	11	—	453	14	1	468	—	—
849	511	102	1	662	761	27	13	1 348	102	13	1 344	106	13	1 463	—	—
72	45	7	—	66	58	—	—	123	1	—	123	1	—	124	—	—
232	111	33	—	273	103	—	—	359	17	—	357	19	—	376	—	—
51	55	10	—	4	112	—	—	114	2	—	113	3	—	116	—	—
941	626	118	—	834	725	86	40	1 644	37	4	1 656	25	4	1 685	—	—
268	133	35	2	326	112	—	—	431	7	—	422	15	1	438	—	—
711	381	66	—	1 114	1	34	9	1 135	12	11	1 129	24	5	1 158	—	—
188	164	44	1	41	356	—	—	355	41	1	365	32	—	397	—	—
1 225	609	108	1	1 852	91	—	—	1 939	4	—	1 927	16	—	1 943	—	—
258	184	49	1	55	415	—	13	449	34	—	449	30	4	483	—	—
4 509	1 879	342	7	3 685	2 895	200	8	2 901	3 832	55	3 495	3 225	98	6 752	28	3
286	201	34	—	445	176	—	—	609	8	4	596	23	2	619	2	—
10 932	**5 670**	**1 072**	**15**	**10 720**	**6 513**	**350**	**106**	**13 243**	**4 847**	**99**	**13 885**	**3 668**	**136**	**17 648**	**82**	**4**
145	91	12	—	233	15	—	—	206	25	17	215	20	13	241	—	—
195	102	21	—	318	—	—	—	317	1	—	316	1	1	318	—	—
470	270	62	—	794	4	4	—	788	6	8	781	10	11	795	2	—
132	60	19	—	211	—	—	—	210	1	—	208	3	—	211	—	—
464	204	42	—	710	—	—	—	709	—	1	706	1	3	710	—	—

Digitized by Google

Gemeinden — Landesteile	Fläche ha	Zahl der Wohnhäuser bewohnt	Zahl der Wohnhäuser unbewohnt	Zahl der Haushaltungen einschl. Anstalten	Ortsanwesende Bevölkerung 1905 männlich	1905 davon Militär	1905 weiblich	1905 zusammen	1900	1895	1885	1871
Forstheim	502,97	110	10	132	272	—	293	565	544	555	602	[illegible]
Fröschweiler	559,31	101	3	132	230	—	242	472	482	493	514	[illegible]
Görsdorf	1 019,00	154	18	181	311	—	342	653	690	733	799	[illegible]
Gunstett	615,44	115	4	127	248	—	290	538	513	513	545	[illegible]
Hegeney	175,08	52	2	57	108	—	111	219	256	277	268	[illegible]
Lampertsloch	1 040,33	90	3	106	227	—	224	451	456	434	470	[illegible]
Langensulzbach	1 314,31	147	11	178	311	—	347	658	638	634	682	[illegible]
Laubach	168,61	47	2	50	117	—	119	236	245	234	255	[illegible]
Mattstall	830,07	37	3	48	100	—	102	202	189	192	201	[illegible]
Mitschdorf	281,29	36	3	44	92	—	83	175	182	183	185	[illegible]
Morsbronn	677,88	111	5	133	265	—	273	538	540	580	589	[illegible]
Nehweiler b. Wörth	269,47	79	1	92	179	—	179	358	383	403	410	[illegible]
Oberdorf	234,60	53	2	58	108	—	127	235	235	251	235	[illegible]
Preuschdorf	746,77	143	6	166	347	—	360	707	711	713	662	[illegible]
Walburg	532,54	101	—	120	265	—	284	549	548	546	527	[illegible]
Wörth a. d. Sauer	632,08	206	14	276	492	—	574	1 066	1 036	1 060	1 064	[illegible]
Summe Kanton Wörth	11 250,54	2 038	100	2 403	4 779	1	5 132	9 911	9 904	10 134	10 292	10 90[illegible]
Wiederholung:												
Kanton Lauterburg	4 405,71	879	32	1 074	2 123	1	2 215	4 338	4 264	4 229	4 570	5 [illegible]
„ Selz	11 562,97	2 113	90	2 379	4 953	—	5 213	10 166	10 137	10 354	10 959	11 9[illegible]
„ Sulz u. Wald	14 426,48	2 950	111	3 509	7 169	—	7 470	14 639	14 259	14 375	14 844	16 0[illegible]
„ Weißenburg	18 716,87	2 845	135	3 748	9 461	1 953	8 228	17 689	17 856	17 410	17 605	18 0[illegible]
„ Wörth	11 250,54	2 038	100	2 403	4 779	1	5 132	9 911	9 904	10 134	10 292	10 90[illegible]
Summe Kreis Weißenburg	60 362,57	10 825	468	13 113	28 485	1 955	28 258	56 743	56 420	56 502	58 270	62 [illegible]

VIII. Kreis

Kanton Buchsweiler.												
Bischholz	238,67	53	6	71	119	—	117	236	246	241	280	[illegible]
Bosselshausen	325,45	52	3	66	130	—	126	256	263	274	283	[illegible]
Buchsweiler	1 381,59	488	22	777	1 459	1	1 578	3 037	3 101	3 144	3 269	[illegible]
Büsweiler	230,08	56	5	59	136	—	124	260	273	293	315	[illegible]
Griesbach	270,42	44	7	62	120	—	101	221	224	231	228	[illegible]
Imbsheim	650,02	153	6	183	410	1	357	767	773	788	788	[illegible]
Jugweiler	1 796,[illegible]	440	14	552	1 111	—	1 335	2 446	2 378	2 333	2 252	[illegible]
Kirweiler	491,24	113	4	142	293	—	317	610	616	630	616	[illegible]
Menchhofen	42[illegible]	69	1	81	173	—	177	350	342	372	362	[illegible]
Mühlhausen	[illegible]	122	4	154	267	—	307	574	600	597	598	[illegible]

Digitized by Google

Ortsanwesende Bevölkerung am 1. Dezember 1905 nach

Familienstand				Religionsbekenntnis				Staatsangehörigkeit			Geburtigkeit			Muttersprache		
											geboren					
ledig	verheiratet	verwitwet	geschieden	katholisch	evangelisch	israelitisch	sonst.	Elsaß-Lothringer	Andere Reichsangehörige	Ausländer	in Elsaß-Lothringen	in anderen deutschen Staaten	im Ausstande	deutsch	französisch	andere Sprachen
356	167	42	—	564	1	—	—	565	—	—	563	1	1	565	—	—
245	193	34	—	106	366	—	—	443	28	1	452	19	1	472	—	—
344	240	68	1	204	398	45	6	635	9	9	627	13	13	653	—	—
327	171	39	1	535	3	—	—	527	—	11	522	7	9	529	9	—
127	75	15	2	217	2	—	—	217	—	2	218	1	—	219	—	—
249	172	29	1	221	230	—	—	450	—	1	446	4	1	451	—	—
337	265	56	—	35	660	12	2	652	4	2	646	11	1	658	—	—
158	64	14		236	—	—	—	236	—	—	234	2	—	236	—	—
121	68	13	—	25	177	—	—	196	6	—	193	9	—	201	1	—
91	70	14		24	151	—	—	174	1	—	174	1	—	175	—	—
294	200	43	1	175	363	—	—	532	6	—	534	3	1	538	—	—
208	113	36	1	143	215	—	—	347	11	—	352	6	—	358	—	—
128	86	20	1	5	230	—	—	226	9	—	231	4	—	235	—	—
391	259	57	—	157	550	—	—	662	45	—	682	14	1	707	—	—
344	191	14		512	37	—	—	509	45	4	521	25	3	549	—	—
594	403	67	2	333	687	38	8	988	67	11	993	65	8	1 061	5	—
5 720	**3 464**	**717**	**10**	**5 758**	**4 038**	**99**	**16**	**9 580**	**294**	**67**	**9 624**	**220**	**67**	**9 882**	**17**	**12**
2 463	**1 001**	**271**	**3**	**4 005**	**268**	**65**		**3 716**	**598**	**24**	**3 900**	**396**	**111**	**4 323**	**18**	**2**
6 081	**3 852**	**729**	**4**	**8 962**	**959**	**296**	**9**	**10 012**	**107**	**46** (1)	**9 933**	**176**	**57**	**10 159**	**5**	**2**
8 814	**5 264**	**1 043**	**18**	**6 726**	**7 480**	**381**	**43**	**14 220**	**322**	**97**	**14 172**	**371**	**96**	**14 597**	**88**	**4**
10 982	**5 670**	**1 072**	**15**	**10 790**	**6 518**	**359**	**106**	**13 243**	**4 347**	**99**	**13 885**	**3 668**	**136**	**17 648**	**32**	**9**
5 720	**3 464**	**717**	**10**	**5 758**	**4 038**	**99**	**16**	**9 580**	**294**	**67**	**9 624**	**220**	**67**	**9 882**	**17**	**12**
33 510	**19 251**	**3 832**	**50**	**36 171**	**19 267**	**1 131**	**174**	**50 771**	**5 638**	**333** (1)	**51 528**	**4 831**	**389**	**56 609**	**105**	**29**

Zabern.

95	119	22	—	2	234	—	—	231	3	—	234	2	—	236	—	—
127	107	22	—	4	252	—	—	256	—	—	255	1	—	256	—	—
1 657	1 128	248	4	358	2 526	150	3	2 906	106	25	2 892	127	44	3 015	22	—
129	101	30	—	—	244	16	—	260	—	—	259	—	1	260	—	—
106	105	10	—	3	218	—	—	221	—	—	221	—	—	221	—	—
394	316	57	—	26	740	1	—	765	1	1	763	1	3	767	—	—
1 456	821	169	—	609	1 505	322	10	2 307	107	32	2 342	68	36	2 446	—	—
334	231	42	3	214	396	—	—	628	—	2	626	—	5	630	1	—
182	139	30	—	45	305	—	—	345	5	—	347	3	—	350	—	—
248	208	57	1	20	496	38	—	572	1	1	568	4	2	563	11	—

Digitized by Google

Gemeinden Landesteile	Fläche ha	Zahl der Wohnhäuser bewohnt	 unbewohnt	Zahl der Haushaltungen einschl. Anstalten	Ortsanwesende Bevölkerung 1905 männlich	 davon Militär	 weiblich	 zusammen	1900	1895	1885	187
Niedermodern	437,86	106	7	131	241	1	265	506	527	538	505	4
Niedersulzbach	418,96	61	5	67	168		150	318	311	309	340	3
Obermodern	770,06	201	2	294	555	1	578	1 133	1 161	1 057	925	9
Obersulzbach	515,60	87	1	103	224		215	439	431	451	453	4
Pfaffenhofen	351,51	276	3	379	689	—	732	1 412	1 398	1 494	1 393	1 4
Riedheim	264,11	49		55	131	—	119	250	253	247	243	2
Schalkendorf	520,44	75		109	171		175	346	348	343	375	3
Schillersdorf	751,31	120	1	149	287		310	597	626	647	669	6
Uttweiler	268,61	53		62	142		146	288	290	284	288	2
Weinburg	528,90	144	10	156	287		331	618	620	613	664	7
Zutzendorf	659,10	132	1	172	310		331	641	644	677	710	7
Summe Kant. Buchsweiler	11 724,42	2 894	102	3 795	7 414	4	7 891	15 305	15 425	15 553	15 600	15 8
Kanton Drulingen.												
Adamsweiler	340,20	71	—	85	172	—	163	335	313	309	274	2
Aßweiler	601,62	70	7	80	167		177	344	335	319	316	3
Bärendorf	755,68	93	20	102	206	—	223	429	438	436	521	5
Berg	771,—	108	7	131	269		281	550	555	598	497	5
Bettweiler	405,—	63		66	152		143	295	295	277	282	2
Büst	673,24	108	4	130	289		290	579	579	569	563	5
Burbach	633,—	95	13	101	203		226	429	455	446	462	4
Diedendorf	1 032,—	92	14	102	222	—	211	433	418	410	395	4
Diemeringen	963,—	185	11	244	491		512	1 003	976	977	895	9
Drulingen	449,—	115	2	151	293	—	294	587	544	539	506	5
Durstel	481,—	82	5	98	193		206	399	377	378	390	4
Eschweiler	348,11	45	7	48	127		129	256	254	229	216	2
Enweiler	481,42	84	16	90	203		208	411	413	413	408	4
Görlingen	376,—	65	13	72	119		140	259	267	265	292	3
Gungweiler	164,—	60	2	77	145		147	292	282	267	284	3
Hirschland	1 971,—	129	11	138	279		298	577	592	582	573	6
Kirberg	655,—	89	6	91	145		161	306	338	319	373	3
Mackweiler	901,—	156	3	194	416		411	827	778	765	725	7
Ottweiler	507,—	71		84	183		189	372	321	306	314	3
Piedorf	778,—	106	6	121	196		225	421	446	445	501	4
Rauweiler	488,—	93	5	142	206		215	421	432	430	448	4
Rexingen	231,—	41	3	50	94		85	179	178	176	185	1
Sieweiler	623,—	101	4	113	245		258	503	458	445	447	5
Thal b. Drulingen	524,—	64	5	78	184	—	188	372	384	367	350	3
Volksberg	943,—	132	2	147	340		341	681	687	649	621	6
Waldhambach	1 250,—	197	7	238	548	—	489	1 037	941	894	896	8

Digitized by Google

Ortsanwesende Bevölkerung am 1. Dezember 1905 nach

Familienstand				Religionsbekenntnis				Staatsangehörigkeit			Gebürtigkeit			Muttersprache		
											geboren					
ledig	verheiratet	verwitwet	geschieden	katholisch	evangelisch	israelitisch	sonst	Elsaß-Lothringer	Angehörige anderer Reichsstaaten	Ausländer	in Elsaß-Lothringen	in anderen deutschen Staaten	im Auslande	deutsch	französisch	andere Sprachen
275	190	41	—	100	406			499	7		493	11	2	506	—	—
155	126	37	—	2	316	—		318		—	318		—	318	—	—
582	627	73	1	88	1 045			1 096	26	2	1 077	32	3	1 143	—	—
232	184	23	—	7	434	—		437	2		438		1	439	—	—
796	514	100	2	228	1 062	132		1 359	33	21	1 361	28	23	1 398	6	8
135	98	17	—	34	216			250		—	250			250		—
143	175	28	—	12	334		—	342		4	343		3	346	—	—
205	274	38	—		507			503	1		506		1	507	—	—
100	163	25	—	14	274			288	—	—	288	—	—	288	—	—
325	231	61	1	67	547	4		617		1	610	3	5	618	—	—
201	285	65	—	—	641	—		636	4	1	634	5	2	641	—	—
8 037	**6 041**	**1 215**	**12**	**1 831**	**12 778**	**683**	**13**	**14 849**	**367**	**80**	**14 868**	**306**	**131**	**15 257**	**40**	**8**
166	141	26	2	32	303			303	18	14	310	11	14	322	—	13
197	121	22	2	13	331	—	—	343		1	339	3	2	343	1	—
254	130	35	1	425	4	—	—	426	3		427	1	1	429	—	—
311	196	42	2	38	512	—	—	548		2	541	4	3	550	—	—
156	123	17	—	—	296	—	—	295	—		292	2	1	295	—	—
314	225	40	—	8	571	—	—	578	1	—	574	2	3	579	—	—
223	167	39	—	1	428	—	—	428	1		425	1	3	429	—	—
236	168	20	—	17	416	—	—	423	10		428	2	3	433	—	—
533	396	73	1	51	852	118	2	977	16	10	989	26	5	997	3	3
312	218	49	1	56	524	—	—	551	20	9	550	21	9	573	4	3
211	161	22	2	22	370	—	4	384	—	2	382	1	3	386	—	—
162	82	12	—	256	—	—	—	256	—	—	256	—	—	256	—	—
244	142	25	—	181	229	—	—	411	—	—	407	3	1	411	—	—
120	119	19	1	—	259	—	—	258	—	1	257	—	2	259	—	—
157	114	21	—	—	292	—	—	284	8	—	287	5	—	292	—	—
316	246	54	1	4	530	—	14	540	8	—	532	2	3	537	—	—
152	132	22	—	5	301	—	—	303	2	1	302	1	3	306	—	—
481	290	56	—	155	672	—	—	806	20	7	816	7	4	825	1	1
214	134	23	1	11	361	—	—	363	3	6	362	3	7	366	—	6
292	185	33	1	4	417	—	—	412	—	9	416	3	2	421	—	—
215	168	40	—	—	421	—	—	421	—	—	421	—	—	421	—	—
91	77	11	—	—	179	—	—	179	—	—	178	—	1	179	—	—
369	167	26	1	305	198	—	—	500	—	—	494	7	2	503	—	—
224	126	19	—	96	276	—	—	371	—	1	364	4	4	372	—	—
411	233	37	—	95	586	—	—	677	3	1	676	4	1	681	—	—
572	358	66	1	57	980	—	—	986	37	14	986	25	15	1 037	—	—

Digitized by Google

Gemeinden — Landesteile	Fläche ha	Zahl der Wohnhäuser bewohnt	Zahl der Wohnhäuser unbewohnt	Zahl der Haushaltungen einschl. Anstalten	Ortsanwesende Bevölkerung 1905 männlich	1905 davon Militär	1905 weiblich	1905 zusammen	1900	1895	1885	187
Weislingen	701,08	144	4	159	334		347	681	638	677	662	7
Weyer	1 191,[illegible]	150	12	179	354	—	362	716	712	693	740	8
Wolfskirchen	1 046,76	149	16	167	335	—	363	698	695	709	735	7
Zollingen	480,19	50	9	51	98	—	112	210	212	215	228	2
Summe Kanton Drulingen	19 803,70	2 997	216	3 525	7 201		7 391	14 592	14 298	14 019	14 060	15 0
Kanton Lützelstein.												
Dossenheim	1 719,56	184	6	216	466	—	418	884	888	924	930	8
Erkartsweiler	1 046,14	73	6	87	168	—	159	327	317	345	357	3
Eschburg	1 404,08	174	2	203	458		453	911	856	823	842	8
Frohmühl	163,02	58	2	73	145	—	152	297	312	306	308	3
Hinsburg	327,60	31	1	31	67		68	135	157	159	143	1
Lichtenberg	1 208,32	199	15	219	444	—	486	930	997	1 070	1 035	1
Lohr	1 041,44	125	4	160	319		318	637	634	580	588	6
Lützelstein	1 982,04	180	12	228	421	—	447	868	903	894	923	1
Neuweiler	3 188,78	292	17	355	710		693	1 403	1 431	1 402	1 413	1 47
Petersbach	887,64	159	—	189	444		451	895	815	746	737	7
Pfalzweier	223,46	69	2	80	164		169	333	314	317	298	3
Puberg	490,07	78	3	111	223		220	443	393	409	355	3
Reipertsweiler	1 932,02	167	9	188	428	—	458	886	868	857	886	8
Rosteig	778,88	115	3	152	356		388	744	724	898	664	7
Schönburg	505,77	115	1	130	326		296	622	624	583	501	5
Sparsbach	1 360,44	61	2	65	147		153	300	289	286	271	3
Struth	411,57	93	4	102	229		235	464	449	418	396	47
Tieffenbach	502,44	102	4	131	282		266	548	460	419	394	44
Weitersweiler	789,83	172	16	183	359		393	752	763	831	934	94
Wimmenau	2 107,60	134	7	164	339	—	361	700	691	681	593	5
Wingen	1 736,47	156	10	198	438		451	889	951	1 108	754	8
Zittersheim	792,[illegible]	79	5	83	175	—	211	386	412	437	443	43
Summe Kanton Lützelstein	24 600,01	2 816	131	3 348	7 108		7 246	14 354	14 239	14 493	13 765	14 2
Kanton Maursmünster.												
Allenweiler	596,[illegible]	87	8	96	211		204	415	393	393	430	44
Birkenwald	512,43	95	7	106	202		216	418	421	461	501	4
Dimbsthal	190,03	49	13	52	100		114	214	219	232	247	2
Gottenhausen	125,08	51	4	55	112		114	226	211	204	235	2
Hagen	2 031,[illegible]	128	11	133	330	—	276	606	575	518	576	5
Hengweiler	214,48	40	1	41	84	—	89	173	165	176	176	2
Hohengöft	346,[illegible]	135	9	139	225		231	456	446	431	486	5

Digitized by Google

Ortsanwesende Bevölkerung am 1. Dezember 1905 nach

Familienstand				Religionsbekenntnis				Staatsangehörigkeit			Gebürtigkeit			Muttersprache		
											geboren					
ledig	verheiratet	verwitwet	geschieden	katholisch	evangelisch	israelitisch	sonst.	Elsaß-Lothringer	Andere Reichsangehörige	Ausländer	in Elsaß-Lothringen	in anderen deutschen Staaten	im Auslande	deutsch	französisch	andere Sprachen
377	257	46	1	243	478			652	22	7	667	8	6	674		7
313	270	52	1	136	500			714		2	705	3	8	716		
161	285	52		19	488			691	7		684	9	5	698		
122	71	17	—	15	195			210			207	2	1	210		
8 033	**5 515**	**1 025**	**19**	**2 186**	**12 268**	**118**	**20**	**14 326**	**170**	**87**	**14 317**	**160**	**115**	**14 550**	**9**	**33**
903	368	73	—	187	806	2	—	876	3	5	871	9	4	884		
180	123	24	—	15	312	—		318		9	321	1	5	327		—
362	289	70		120	582	1		905	3	5	906	4	1	910	—	1
177	105	15		292	5			297			297			297		—
76	46	13		1	134			135	—		135			135		—
586	260	84		372	638			829	3	1	916	3	11	929	1	
345	240	52		5	632			633	1	—	632	5	—	637		—
477	312	77	2	211	657			845	15	8	820	20	14	893	2	—
783	527	93		626	622	85		1 334	39	19	1 371	14	19	1 388	14	1
514	312	69		207	687	1		890	1	4	884	8	3	894	1	
186	130	17		10	323			332		1	330	2	1	332		1
242	174	27	—	28	415			421	11	7	433	9	—	443		—
544	280	52		161	725			878	8	(44)	878	6	2	886		
470	232	40	2	537	207			742	1	1	736	5	4	743	1	
384	193	44	1	63	559			621		1	620	1	1	621	1	
184	92	24		55	245			300			300			300	—	
272	164	28	—	67	245	152	—	442	22		448	14	2	464		
324	190	34		196	652	5	1	471	56	24	494	34	20	535	2	11
419	282	51		214	455	81		741	3	8	741	3	8	751	—	1
374	274	51	1	48	651	1		650	41	—	672	27	1	700	—	—
534	298	57	—	487	402			846	33	8	841	34	14	889		—
223	124	39		5	381	—		389	—	—	384	2	—	386	—	
8 349	**4 965**	**1 034**	**6**	**4 380**	**9 044**	**329**	**1**	**14 021**	**280**	**99** (44)	**14 039**	**259**	**106**	**14 317**	**22**	**15**
284	149	32		210	255			415			407	3	5	415		
251	137	30		418				418			415		3	418		
196	58	19	1	214		—		214			207	3	4	214		
124	84	16	2	226				223		3	225		1	226		
354	217	35		573	33	—		574	21	11	576	17	13	572		4
96	70	7		173				173			173			173		
267	159	41	—	436		—		435		1	436			436		

Digitized by Google

Gemeinden — Landesteile	Fläche ha	Zahl der Wohnhäuser bewohnt	Zahl der Wohnhäuser unbewohnt	Zahl der Haushaltungen einschl. Anstalten	Ortsanwesende Bevölkerung 1905 männlich	1905 davon Militär	1905 weiblich	1905 zusammen	1900	1895	1885	1871
Jettersweiler	[illegible]	46	4	53	135	—	124	259	250	251	263	[illegible]
Kleingöft	248,[illegible]	26		27	60		78	138	151	149	156	[illegible]
Knörsheim	235,[illegible]	38	1	41	80		86	166	183	207	228	[illegible]
Krastatt	334,[illegible]	51	6	54	139	—	132	271	276	285	298	[illegible]
Landersheim	210,[illegible]	33	3	35	85		77	162	166	170	177	[illegible]
Lochweiler	465,[illegible]	85	14	86	194		189	383	405	421	434	[illegible]
Maursmünster	1 405,[illegible]	413	40	460	868		911	1 779	1 848	1 872	1 961	2 23[illegible]
Ottersweiler	328,[illegible]	162	15	176	351	—	365	716	728	718	761	[illegible]
Rangen	164,[illegible]	40		45	99		106	205	196	196	201	[illegible]
Reinhardsmünster	1 861,[illegible]	102	11	105	239		232	471	462	496	528	[illegible]
Reutenburg	444,[illegible]	100	2	113	254		277	531	504	500	541	[illegible]
Salenthal	133,[illegible]	41	2	43	95		102	197	217	193	198	[illegible]
Schweinheim	495,[illegible]	156	16	186	387	—	354	741	781	802	815	[illegible]
Singrist	354,[illegible]	71	5	76	149		155	304	289	297	320	[illegible]
Thal b. Maursmünster	342,[illegible]	126	14	132	287		297	584	560	571	637	[illegible]
Westhausen	393,[illegible]	65	11	70	158		174	332	343	345	380	[illegible]
Zehnacker	216,[illegible]	44	4	47	116		119	235	245	242	218	[illegible]
Zeinheim	244,[illegible]	28	2	29	96		71	167	173	182	185	[illegible]
Se. Kanton Maursmünster	12 248,[illegible]	2 182	198	2 370	5 056		5 093	10 149	10 216	10 312	10 952	11 52[illegible]
Kanton Saarunion.												
Altweiler	1 622,[illegible]	157	11	166	316		345	661	712	751	728	[illegible]
Bissert	336,[illegible]	49	3	55	106		113	219	217	224	222	[illegible]
Bütten	1 518,[illegible]	159	5	186	342		412	754	785	795	779	[illegible]
Dehlingen	1 002,[illegible]	111	7	133	290		265	555	540	553	537	[illegible]
Domfessel	622,[illegible]	60	12	74	158		164	322	340	336	326	[illegible]
Harskirchen	1 441,[illegible]	196	16	227	441		472	913	920	938	943	1 08[illegible]
Herbitzheim	2 172,[illegible]	322	7	367	765		854	1 619	1 641	1 717	1 547	[illegible]
Hinsingen	297,[illegible]	24	8	27	56		57	113	123	129	124	[illegible]
Keskastel	1 887,[illegible]	256	6	304	660		677	1 337	1 322	1 339	1 338	1 34[illegible]
Lorenzen	797,[illegible]	99	6	109	233	—	220	453	448	473	485	[illegible]
Oermingen	1 462,[illegible]	212	10	240	534		513	1 047	1 051	1 058	1 081	[illegible]
Ratzweiler	885,[illegible]	70	6	88	153	—	159	312	339	349	337	[illegible]
Reinsdorf	606,[illegible]	58		63	120	—	131	251	283	306	292	[illegible]
Saarunion	1 539,[illegible]	516	14	784	1 372		1 638	3 010	3 007	2 991	3 195	[illegible]
Saarwerden	403,[illegible]	104	5	114	255	—	275	530	520	516	538	[illegible]
Schopperten	418,[illegible]	63		67	144	—	135	279	280	300	326	[illegible]
Silzheim	715,[illegible]	96		105	266		217	483	505	536	574	[illegible]
Vollerdingen	1 345,[illegible]	110	7	123	304	—	284	588	580	596	528	[illegible]
Summe Kant. Saarunion	19 073,[illegible]	2 662	123	3 232	6 515	—	6 931	13 446	13 613	13 898	13 930	14 04[illegible]

Digitized by Google

Ortsanwesende Bevölkerung am 1. Dezember 1905 nach

Familienstand				Religionsbekenntnis				Staatsangehörigkeit			Gebürtigkeit			Muttersprache		
											geboren					
ledig	verheiratet	verwitwet	geschieden	katholisch	evangelisch	israelitisch	sonst.	Elsaß-Lothringer	Andere Reichsangehörige	Ausländer	in Elsaß-Lothringen	in anderen deutschen Staaten	im Auslande	deutsch	französisch	andere Sprachen
157	89	16	—	260	—	—	—	259	—	1	239	—	—	239	—	—
87	38	13	—	138	—	—	—	138	—	—	138	—	—	138	—	—
101	51	14	—	166	—	—	—	166	—	—	165	1	—	166	—	—
172	82	17	—	271	—	—	—	269	—	2	269	1	1	269	2	—
107	49	6	—	162	—	—	—	162	—	—	162	—	—	162	—	—
246	117	20	—	383	—	—	—	379	—	4	377	—	6	383	—	—
1 028	633	137	1	1 603	96	140	—	1 737	22	—	1 725	43	11	1 777	2	—
436	227	52	1	712	4	—	—	688	24	4	706	8	2	715	1	—
115	76	14	—	205	—	—	—	205	—	—	204	1	—	205	—	—
284	152	35	—	468	3	—	—	463	1	7	457	4	10	467	4	—
338	154	41	—	531	—	—	—	522	9	—	522	9	—	531	—	—
122	65	10	—	197	—	—	—	197	—	—	195	2	—	197	—	—
441	240	50	1	707	1	33	—	717	4	—	735	3	3	740	1	—
173	118	13	—	304	—	—	—	299	5	9	295	3	6	304	—	—
352	184	48	—	580	4	—	—	582	2	—	581	3	—	584	—	—
209	104	21	2	332	—	—	—	332	—	—	330	1	1	332	—	—
139	81	15	—	89	146	—	—	207	28	—	225	10	—	235	—	—
115	44	8	—	167	—	—	—	167	—	—	167	—	—	163	4	—
6 050	**3 375**	**710**	**8**	**9 544**	**432**	**173**		**9 992**	**116**	**41**	**9 971**	**112**	**66**	**10 131**	**14**	**4**
930	247	70	1	8	633	—	—	651	5	5	655	3	3	657	4	—
127	77	14	1	121	98	—	—	209	10	—	205	11	3	219	—	—
423	278	51	2	128	621	1	4	743	9	2	748	4	2	753	1	—
307	203	45	—	63	480	—	3	549	2	4	545	6	4	553	—	2
186	114	22	—	25	297	—	—	315	6	1	314	4	4	322	—	—
499	342	72	—	118	795	—	—	884	22	7	888	17	8	913	—	—
982	528	100	—	1 360	205	8	—	1 551	53	15	1 578	27	16	1 698	9	2
73	29	11	—	22	91	—	—	113	—	—	113	—	—	113	—	—
812	426	96	3	803	534	—	—	1 342	18	17	1 281	33	23	1 327	10	—
232	168	41	2	24	421	—	8	447	2	1	444	7	2	452	1	—
639	334	76	1	738	304	—	3	1 022	24	1	1 013	10	7	1 046	1	—
166	122	24	—	16	296	—	—	311	1	—	311	1	—	312	—	—
139	91	21	—	73	178	—	—	251	—	—	248	3	—	251	—	—
1 721	1 052	294	3	1 337	1 494	291	8	2 883	90	26	2 858	108	44	2 974	11	1
398	183	39	—	396	164	—	—	547	5	5	521	5	4	53	—	—
162	93	24	—	38	241	—	—	280	13	—	277	4	4	279	—	—
280	150	33	1	453	—	—	—	477	3	1	477	2	4	483	—	—
348	192	48	—	190	289	—	—	467	—	1	482	1	5	488	—	—
7 790	**4 629**	**1 013**	**14**	**5 893**	**7 320**	**205**	**28**	**13 081**	**272**	**93**	**13 063**	**250**	**133**	**13 381**	**59**	**6**

Digitized by Google

Gemeinden — Landesteile	Fläche ha	Zahl der Wohnhäuser bewohnt	Zahl der Wohnhäuser unbewohnt	Zahl der Haushaltungen einschl. Anstalten	Ortsanwesende Bevölkerung 1905 männlich	1905 davon Militär	1905 weiblich	1905 zusammen	1900	1895	1885	1871
Kanton Zabern.												
Altenheim	268,[illegible]	54	1	60	152		172	324	296	319	325	28[illegible]
Dettweiler	1 078,[illegible]	407	14	506	1 074		1 112	2 186	2 087	2 093	2 029	1 8[illegible]
Eckartsweiler	1 242,[illegible]	119	2	136	258		283	541	528	530	575	[illegible]
Ernolsheim	1 093,[illegible]	129	5	150	272		259	531	519	513	546	57[illegible]
Furchhausen	285,[illegible]	56	1	64	169		160	329	325	338	304	[illegible]
Gottesheim	506,[illegible]	78		101	229		223	452	442	453	425	42[illegible]
Hattmatt	413,[illegible]	112	2	139	286	—	269	555	561	596	572	[illegible]
Littenheim	418,[illegible]	62	2	66	167		182	349	358	346	349	[illegible]
Lupstein	778,[illegible]	123	3	142	328	—	341	669	664	660	664	[illegible]
Männolsheim	270,[illegible]	26	1	30	81	—	85	166	158	145	146	16[illegible]
Monsweiler	472,[illegible]	240	1	357	681	—	702	1 383	1 353	1 350	1 535	1 [illegible]
Ottersthal	312,[illegible]	98	5	109	237	—	241	478	459	461	508	47[illegible]
Prinzheim	425,[illegible]	57	2	74	154	—	167	321	317	316	305	31[illegible]
St. Johann b. Zabern	637,[illegible]	160	8	180	355		370	725	726	730	775	78[illegible]
Steinburg	1 244,[illegible]	274	6	338	765	1	738	1 503	1 499	1 437	1 406	1 22[illegible]
Waldolwisheim	561,[illegible]	112	3	126	266	—	266	532	564	573	597	6[illegible]
Wolfisheim	360,[illegible]	47	3	54	119	—	120	239	244	259	245	2[illegible]
Zabern	2 600,[illegible]	886	36	1 791	5 031	1 327	3 906	8 937	8 498	8 322	6 936	5 9[illegible]
Summe Kanton Zabern	12 971,[illegible]	3 040	95	4 423	10 624	1 328	9 596	20 220	19 598	19 441	18 242	16 2[illegible]
Wiederholung:												
Kanton Buchsweiler	11 724,[illegible]	2 894	102	3 795	7 414	1	7 891	15 305	15 425	15 553	15 639	15 89[illegible]
„ Drulingen	19 803,[illegible]	2 997	216	3 525	7 291		7 391	14 592	14 298	14 019	14 060	15 01[illegible]
„ Lützelstein	24 600,[illegible]	2 816	131	3 348	7 108	—	7 246	14 354	14 239	14 493	13 765	14 23[illegible]
„ Maursmünster	12 248,[illegible]	2 182	198	2 370	5 056	—	5 093	10 149	10 216	10 312	10 952	11 52[illegible]
„ Saarunion	19 07[illegible]	2 662	123	3 232	6 515		6 931	13 446	13 613	13 898	13 930	14 61[illegible]
„ Zabern	12 971,[illegible]	3 040	95	4 423	10 624	1 328	9 596	20 220	19 598	19 441	18 242	16 21[illegible]
Summe Kreis Zabern	100 422,[illegible]	16 591	865	20 693	43 918	1 332	44 148	88 066	87 389	87 716	86 558	87 53[illegible]

Digitized by Google

Ortsanwesende Bevölkerung am 1. Dezember 1905 nach

Familienstand				Religionsbekenntnis				Staatsangehörigkeit			Gebürtigkeit			Muttersprache		
ledig	verheiratet	verwitwet	geschieden	katholisch	evangelisch	israelitisch	sonst.	Elsaß-Lothringer	Andere Reichsangehörige	Ausländer	geboren: in Elsaß-Lothringen	geboren: in anderen deutschen Staaten	geboren: im Auslande	deutsch	französisch	andere Sprachen
210	35	19	—	222	2	—		224		—	223		1	224	—	
1 226	807	151	2	1 138	949	99		2 131	40	15	2 129	44	13	2 182	4	
288	212	41	—	539	11	—		538	—	3	537	2	2	541		
247	231	53	—	2	529	—		531	—	—	531	—	—	531		
196	115	24	—	24	305	—		329	—	—	329	—		329		
238	190	26	1	3	449	—		450	1	1	450	1	1	451	1	
304	210	42	2	26	529	—		553	—	2	550	2	3	555	—	
235	96	18	—	349	—	—		349	—	—	349	—	—	349	—	
447	176	46	—	650	19	—		662	6	1	660	7	2	667	2	
118	37	11	—	165	1	—		165	—	1	165	—	1	166	—	
760	529	93	1	683	698	—		1 379	3	1	1 347	11	25	1 370	11	2
284	162	52	—	493	15	—		492	2	14	468	2	8	475	3	
104	190	27	—	—	321	—		320	1	—	318	—	3	321	—	—
406	263	56	—	722	3	—		718	2	3	718	3	4	722	3	
868	540	94	1	1 424	79	—	—	1 499	50	44 (1)	1 443	34	26	1 470	8	5
345	164	33	—	528	4	—	—	531	1	—	527	2	3	531	1	—
142	85	12	—	146	93	—	—	238	1	—	238	1	—	239	—	—
5 739	2 722	471	15	6 944	2 290	325	18	6 648	2 138	151	6 748	1 949	240	8 742	175	20
12 185	**6 764**	**1 249**	**22**	**13 481**	**6 297**	**424**	**18**	**17 727**	**2 254**	**238 (1)**	**17 830**	**2 058**	**332**	**19 985**	**208**	**27**
8 037	6 041	1 215	12	1 831	12 778	683	13	14 849	367	80	14 805	306	131	15 257	40	8
8 093	5 515	1 025	19	2 186	12 268	118	20	14 326	179	87	14 317	160	115	14 550	9	III
8 349	4 965	1 034	6	4 380	9 644	329	1	14 021	230	99 (4)	14 039	209	106	14 317	22	15
6 056	3 875	710	8	9 544	432	173		9 992	116	41	9 971	112	66	10 131	14	4
7 790	4 629	1 013	14	5 803	7 320	205	28	13 081	272	93	13 063	250	133	13 381	50	6
12 185	**6 764**	**1 249**	**22**	**13 481**	**6 297**	**424**	**18**	**17 727**	**2 254**	**238 (1)**	**17 830**	**2 058**	**332**	**19 985**	**208**	**27**
50 450	**31 289**	**6 246**	**81**	**37 315**	**48 739**	**1 932**	**80**	**83 996**	**3 418**	**647 (5)**	**84 088**	**3 095**	**883**	**87 621**	**352**	**93**

Digitized by Google

Gemeinden — Landesteile	Fläche ha	Zahl der Wohnhäuser bewohnt	Zahl der Wohnhäuser unbewohnt	Zahl der Haushaltungen einschl. Anstalten	Ortsanwesende Bevölkerung 1905 männlich	1905 davon Militär	1905 weiblich	1905 zusammen	1900	1895	1885	1871
Wiederholung des												
Stadtkreis Straßburg . .	7 828,[illegible]	10 824	78	36 862	86 390	15 498	81 288	167 678	151 041	135 608	111 987	85 65[illegible]
Landkreis Straßburg . .	56 367,[illegible]	14 969	395	21 294	47 594	1 133	46 760	94 354	87 853	83 903	79 521	75 0[illegible]
Kreis Erstein	49 811,[illegible]	12 252	447	15 059	32 084	112	31 952	64 036	62 962	62 493	61 719	63 18[illegible]
„ Hagenau	66 179,[illegible]	13 714	487	17 349	40 370	4 255	39 874	80 244	78 134	76 583	73 316	73 5[illegible]
„ Molsheim	74 023,[illegible]	13 804	720	16 607	33 075	758	34 659	67 734	67 092	66 596	69 328	74 910
„ Schlettstadt	63 578,[illegible]	12 822	530	16 542	33 655	801	34 185	67 840	68 541	69 133	71 378	78 102
„ Weißenburg . . .	60 362,[illegible]	10 825	468	13 113	28 485	1 955	28 258	56 743	56 420	56 502	58 270	62 33[illegible]
„ Zabern	100 422,[illegible]	16 591	865	20 693	43 918	1 382	44 148	88 066	87 389	87 716	86 558	87 53[illegible]
Summe Bezirk Unter-Elsaß	478 575,[illegible]	105 801	4 008	157 519	345 571	26 054	341 124	686 695	659 432	638 624	612 077	600 40[illegible]

Digitized by Google

Ortsanwesende Bevölkerung am 1. Dezember 1905 nach

Familienstand				Religionsbekenntnis				Staatsangehörigkeit			Gebürtigkeit			Muttersprache		
											geboren					
ledig	verheiratet	verwitwet	geschieden	katholisch	evangelisch	israelitisch	sonst.	Elsaß-Lothringer	Andere Reichsangehörige	Ausländer	in Elsaß-Lothringen	in anderen deutschen Staaten	im Auslande	deutsch	französisch	andere Sprachen
Bezirks Unter-Elsaß.																
102 020	56 564	8 552	542	85 848	75 916	5 111	803	103 357	59 692	4 629	113 277	48 813	5 588	102 706	3 654	1 318
54 343	34 154	5 741	116	52 514	39 660	2 068	112	86 695	6 718	939 (4)	88 052	5 120	1 182	93 741	306	307
37 690	22 300	3 984	53	50 735	11 691	1 578	32	61 731	1 837	468	61 573	1 849	614	63 730	248	58
49 410	23 157	4 610	67	52 455	25 522	2 109	158	70 974	8 333	930 (1)	71 755	7 304	1 185	79 507	388	349
39 257	23 534	4 877	66	53 228	13 108	1 161	237	64 326	2 141	1 267	64 243	2 100	1 391	51 475	16 090	109
39 900	23 225	4 642	73	56 665	9 955	1 092	128	65 290	1 905	637 (2)	65 287	1 897	656	64 103	3 654	83
33 510	19 351	3 832	50	36 171	19 267	1 131	174	50 771	5 038	333 (1)	51 523	4 831	389	56 000	105	29
50 450	31 280	6 246	81	37 315	48 789	1 932	80	83 996	3 418	647 (5)	84 088	3 005	883	87 021	352	93
406 580	236 583	42 484	1 048	424 931	243 868	16 182	1 724	587 146	89 682	9 856 (11)	599 708	75 009	11 888	659 492	24 797	2 006

Digitized by Google

Digitized by Google

II.

Bezirk Ober-Elſaß.

Digitized by Google

Gemeinden Landesteile	Fläche ha	Zahl der Wohnhäuser bewohnt	 unbewohnt	Zahl der Haushaltungen einschl. Anstalten	Ortsanwesende Bevölkerung 1905 männlich	 davon Militär	 weiblich	 zusammen	1900	1895	1885	1871
I. Kreis												
Kanton Altkirch.												
Altkirch	954,38	475	21	780	1 009	1	1 783	3 392	3 298	3 315	3 242	2 96
Aspach	420,24	119	3	128	301	–	307	608	604	596	588	6
Ballersdorf	1 071,79	146	6	161	328	–	343	671	625	617	678	7
Berenzweiler	608,50	70	9	72	153	–	149	302	319	333	360	4
Brünighofen	330,45	37	3	38	87		79	166	166	165	195	2
Carspach	1 718,83	234	17	276	750		723	1 473	1 376	1 295	1 186	1 2
Eglingen	371,97	61	5	61	139	–	147	286	279	274	329	3
Emlingen	241,78	45	12	49	100	–	96	196	193	200	254	3
Enschingen	275,83	38	4	38	89	–	89	178	188	200	233	2
Franken	621,89	59	10	65	151		126	277	290	289	351	3
Fröningen	444,49	118	14	135	308	–	322	630	659	672	709	7
Hausgauen	577,81	72	12	74	181		183	364	344	350	396	5
Heidweiler	448,46	67	11	71	175	1	168	343	368	359	399	3
Heiweiler	204,76	36	8	36	70	–	58	128	161	189	209	2
Hochstatt	847,18	223	6	253	596	–	639	1 235	1 279	1 308	1 328	1 3
Hundsbach	403,11	53	10	57	130		117	247	251	273	294	3
Illfurt	910,40	216	9	293	655	—	670	1 325	1 246	1 194	1 113	1 0
Jettingen	630,21	99	7	104	252	–	207	459	469	478	531	5
Lümschweiler	727,10	129	7	143	307	–	319	626	639	613	652	7
Niederspechbach	408,74	77	3	88	229	–	220	449	432	411	446	4
Obermorschweiler	604,63	75	14	78	166		190	356	396	359	405	4
Oberspechbach	387,54	69	11	75	184		172	356	378	408	444	4
Schwoben	237,04	32	3	33	85		72	157	155	173	166	2
Tagolsheim	319,47	72	2	84	174	–	188	362	396	386	349	3
Tagsdorf	251,41	53	4	55	133	–	102	235	236	252	274	2
Walheim	483,11	132	3	159	354	–	353	707	682	671	677	6
Weiler	621,86	99	16	105	246	–	214	460	481	488	520	6
Wittersdorf	476,29	152	20	173	385	–	382	767	774	762	822	9
Summe Kanton Altkirch	15 597,48	3 058	250	3 684	8 367	2	8 418	16 785	16 615	16 625	17 148	17 7
Kanton Dammerkirch.												
Altenach	618,16	68	6	74	178	–	173	351	362	343	351	4
Altmünsterol	413,11	91	–	92	446	–	405	851	683	663	636	2
Ammerzweiler	305,01	45	2	46	121	–	112	233	248	250	259	2

Digitized by Google

Ortsanwesende Bevölkerung am 1. Dezember 1905 nach

Familienstand				Religionsbekenntnis				Staatsangehörigkeit			Gebürtigkeit			Muttersprache		
											geboren					
ledig	verheiratet	verwitwet	geschieden	katholisch	evangelisch	israelitisch	sonst.	Elsaß-Lothringer	Angehörige anderer deutscher Bundesstaaten	Ausländer	in Elsaß-Lothringen	in anderen deutschen Staaten	im Auslande	deutsch	französisch	andere Sprachen
Altkirch.																
2 045	1 115	226	6	2 881	256	230	29	3 024	219	147	2 957	252	183	3 248	119	25
354	212	39	3	601	1		6	588		26	599	2	7	595		13
397	227	46	1	666	5			665		6	658	4	9	671		—
193	98	15		302				301	1		301	1		302		
97	54	14	1	166				166		—	166			166		
940	458	74	1	1 450	17			1 355	26	92	1 367	19	87	1 412	60	1
181	89	25		280				280			280		1	280	1	
116	62	17	1	196				181	4	11	193	1	2	196		
115	54	9		178				174	1	3	174	1	3	178		—
172	91	14		274	2		1	273		4	274		3	277		
446	208	47		658	2			650		10	647	3	10	659	1	
226	118	20		364				364			363		1	364		
233	98	11	1	332	4		7	330	1	12	332	3	8	342	1	-
73	41	14		123	5			128		—	128			128		-
767	391	77		1 235				1 226	2	7	1 222	2	11	1 233	2	-
168	59	20		247				244	1	2	242	1	4	246	1	—
801	444	80	—	1 316	20	—		1 293	17	15	1 290	19	16	1 318	—	7
267	161	30	1	456	3			458	1	—	459			459		
373	200	53	—	623	11		2	616		10	620	1	5	625	1	
294	130	25	—	449		—		443	2	4	445	3	1	449	—	
246	80	30	—	356				356		—	356	—	—	356	—	—
224	113	19		354	2			346	1	9	354	1	1	356	—	—
103	45	9	—	157				155		2	157	—	—	157	—	—
217	118	27		354	8			349	1	1	358	2	2	359	3	—
144	74	17	-	234	1	—		235		—	233	1	1	235		—
429	236	42	—	698	9	—		704	1	2	696	2	6	707		
284	140	36	—	442			18	438		2	438		2	460		
468	245	54	-	765	2	—	—	755	1	11	752	2	13	767	—	
10 382	**5 348**	**1 090**	**15**	**16 158**	**338**	**226**	**63**	**16 134**	**279**	**370** (12)	**16 080**	**320**	**376**	**16 550**	**189**	**46**
216	115	20	-	346	5			350		1	344	4	3	350	1	
481	329	41	-	655	191	1	4	650	162	39	691	124	67	680	161	10
157	65	11		233			-	232		1	233			232	1	

Digitized by Google

Gemeinden — Landesteile	Fläche ha	Zahl der Wohnhäuser bewohnt	Zahl der Wohnhäuser unbewohnt	Zahl der Haushaltungen einschl. Anstalten	Ortsanwesende Bevölkerung 1905 männlich	1905 davon Militär	1905 weiblich	1905 zusammen	1900	1895	1885	187
Balschweiler	723,36	99	2	111	269	—	265	534	526	528	525	[illegible]
Baronsweiler	209,36	20	2	21	72	—	98	170	177	166	245	[illegible]
Bretten	415,76	41	4	43	74	—	79	153	165	168	180	[illegible]
Brückensweiler	640,24	71	4	78	160		169	329	340	306	341	[illegible]
Bütweiler	383,05	48	5	47	135	—	119	254	220	228	238	[illegible]
Dammerkirch	409,69	190	6	278	609		575	1 184	1 120	1 104	1 091	[illegible]
Diefmatten	314,72	48	7	48	113		111	224	218	210	224	[illegible]
Ellbach	317,00	33	6	34	65	—	67	132	132	150	158	[illegible]
Falkweiler	353,28	45	4	45	109		112	221	231	232	239	[illegible]
Gevenatten	215,40	41	5	44	99		80	179	193	187	211	[illegible]
Gildweiler	501,65	54	4	54	127	—	121	248	261	273	260	[illegible]
Gommersdorf	411,17	61	4	66	158	—	141	299	298	308	329	[illegible]
Gottesthal	147,02	27	3	27	69	—	67	136	134	123	124	[illegible]
Hagenbach	482,00	111	11	119	295	—	256	551	563	586	605	[illegible]
Hecken	244,38	29	2	30	69	—	71	140	128	138	130	[illegible]
Jungmünsterol	334,02	54	3	69	130	—	152	282	268	277	288	[illegible]
Luttern	369,87	34	4	35	62	—	58	120	136	128	146	[illegible]
Mansbach	532,01	81	7	88	204	—	194	398	374	354	400	[illegible]
Menglatt	430,27	37	1	41	87		91	178	177	172	172	[illegible]
Niedertraubach	677,50	95	8	102	252	—	232	484	473	476	522	[illegible]
Obertraubach	690,08	114	6	124	254		234	488	492	479	519	[illegible]
Retzweiler	414,03	102	6	116	284		243	527	519	506	497	[illegible]
St. Cosman	271,12	12	1	12	25		25	50	54	53	54	[illegible]
Schaffnatt am Weiher	603,07	73	1	85	180		191	371	369	378	398	[illegible]
Sternenberg	343,62	27	3	28	53		58	111	117	119	127	[illegible]
Ueberkümen	235,01	41	6	41	104		107	211	193	227	262	[illegible]
Welschensteinbach	496,31	46	3	49	107	—	90	197	198	179	206	[illegible]
Willern	290,15	40	4	43	90	—	75	165	161	148	143	[illegible]
Wolfersdorf	373,40	48	7	55	160	—	132	292	296	297	373	[illegible]
Summe Kant. Dammerkirch	13 170,71	1 926	137	2 255	5 160		4 903	10 063	9 826	9 756	10 253	[illegible]
Kanton Hirsingen.												
Bettendorf	472,08	75	21	77	180		190	370	396	406	443	[illegible]
Bisel	808,30	119	7	129	300		259	559	535	515	573	[illegible]
Feldbach	501,[illegible]	62	13	64	129	—	124	253	282	299	318	[illegible]
Friesen	842,18	134	6	135	293		255	548	558	619	630	[illegible]
Füllern	327,[illegible]	84	15	88	192		185	377	410	427	462	[illegible]
Grenzingen	517,83	107	17	115	271	—	249	520	504	509	525	[illegible]

Digitized by Google

Ortsanwesende Bevölkerung am 1. Dezember 1905 nach

Familienstand				Religionsbekenntnis				Staatsangehörigkeit			Gebürtigkeit			Muttersprache		
ledig	verheiratet	verwitwet	geschieden	katholisch	evangelisch	israelitisch	sonst.	Elsaß-Lothringer	Angehörige anderer Reichsangehörige	Ausländer	geboren in Elsaß-Lothringen	geboren in anderen deutschen Staaten	geboren im Auslande	deutsch	französisch	andere Sprachen
349	153	32	–	532	1	1	–	531	–	3	530	–	4	533	1	–
136	31	3		170	–		–	120	32	18	123	32	15	102	68	–
81	55	17	–	153	–	–		149	–	4	142	1	10	49	104	–
184	119	26	–	324	5			320		9	317	7	5	322	7	–
171	69	13	1	253	–	–	1	246	–	8	247	–	7	253	1	–
731	368	84	1	1 070	57	27	30	1 040	37	57	1 081	43	69	1 147	32	5
143	64	17	–	224	–	–	–	224	–	–	224	–	–	224	–	–
71	50	11		132	–	–	–	131	–	1	132	–	–	132	–	–
149	57	15	–	221	–	–	–	221	–	–	220	–	1	221	–	–
102	62	15	–	179	–	–	–	173	–	6	178	–	1	178	1	–
156	78	14	–	248	–	–	–	242	6	–	244	1	3	248	–	–
173	111	14	1	291	6	–	2	287	1	1	287	5	7	288	1	–
86	43	7		134	2	–	–	119	10	7	122	7	9	86	50	–
341	174	36	–	546	–	5	–	539	11	1	531	4	16	549	2	–
86	48	6	–	140	–	–	–	140	–	–	138	1	1	140	–	–
157	102	21	2	260	22	–	–	260	11	11	267	16	20	128	152	2
65	45	10	–	120	–	–	–	107	–	13	105	1	14	20	98	2
247	122	29	–	398	–	–	–	389	1	7	389	1	8	383	15	–
105	59	14	–	160	18	–	–	178	–	–	160	7	11	68	110	–
282	170	30	2	483	1	–	–	480	1	3	474	3	7	484	–	–
275	176	36	1	488	5	–	–	485	–	3	480	4	4	477	11	–
324	165	38	–	520	7	–	–	484	1	42	485	2	40	493	32	2
29	16	5		50	1	–	–	47	–	3	46	–	4	25	25	–
227	124	19	1	352	19	–	–	359	–	12	326	7	38	123	248	–
64	41	6	–	111	–	–	–	109	–	2	111	–	–	111	–	–
131	66	13	1	206	6	–	–	211	–	–	206	2	3	211	–	–
119	62	15	1	195	2	–	–	168	–	29	179	4	23	39	155	9
93	56	14	2	165	–	–	–	154	1	10	155	1	9	34	131	4
189	83	22	1	277	7	–	8	267	1	24	258	1	33	267	20	5
6 117	**3 278**	**654**	**14**	**9 630**	**354**	**31**	**45**	**9 478**	**275**	**315**	**9 355**	**276**	**432**	**8 601**	**1 427**	**35**
240	106	24		369	1	–	–	358	–	12	365	–	5	368	2	–
337	184	38	–	559	–	–	–	552	6	1	557	1	1	558	1	–
144	91	18	–	252	1	–	–	242	1	10	246	3	4	251	2	–
316	184	48	–	535	13	–	–	543	–	5	526	5	17	544	4	–
214	140	23		377		–	–	377	–	–	372	1	4	377	–	–
327	164	29	–	508	7	–	5	496	–	14	508	1	11	521	–	–

Digitized by Google

Gemeinden Landesteile	Fläche ha	Zahl der Wohnhäuser bewohnt	Zahl der Wohnhäuser unbewohnt	Zahl der Haushaltungen einschl. Anstalten	Ortsanwesende Bevölkerung 1905 männlich	1905 davon Militär	1905 weiblich	1905 zusammen	1900	1895	1885	1871
Heimersdorf	758,[illegible]	106	6	111	239	—	226	465	474	507	529	[illegible]
Henflingen	261,[illegible]	29	4	30	71	—	72	143	155	137	144	[illegible]
Hindlingen	800,[illegible]	91	9	95	195	—	188	383	404	414	428	[illegible]
Hirsingen	1 288,[illegible]	234	11	276	570	—	619	1 189	1 177	1 180	1 238	[illegible]
Hirzbach	1 385,[illegible]	203	7	210	538	—	502	1 040	1 007	944	949	[illegible]
Largitzen	569,[illegible]	67	3	71	157	—	145	302	308	324	356	[illegible]
Merzen	198,[illegible]	34	4	37	104	—	90	194	191	201	170	[illegible]
Niederlarg	216,[illegible]	17	3	19	47	—	37	84	79	75	115	[illegible]
Niedersept	673,[illegible]	148	4	171	360	—	343	703	629	732	712	[illegible]
Oberdorf	413,[illegible]	101	6	111	284	—	253	537	521	517	477	[illegible]
Obersept	626,[illegible]	73	8	78	177	1	169	346	312	348	351	[illegible]
Pfetterhausen	1 401,[illegible]	175	4	211	536	—	477	1 013	917	852	752	[illegible]
Riespach	756,[illegible]	101	6	105	289	—	230	519	542	554	539	[illegible]
Rüderbach	444,[illegible]	54	12	54	140	—	126	266	279	273	298	[illegible]
St. Ulrich	384,[illegible]	52	2	59	128	—	131	259	258	254	268	[illegible]
Steinsulz	405,[illegible]	82	5	87	254	—	216	470	450	443	447	[illegible]
Strüth	431,[illegible]	58	7	59	165	—	138	303	336	326	328	[illegible]
Ueberstraß	504,[illegible]	55	4	56	143	—	130	273	271	270	258	[illegible]
Waldighofen	413,[illegible]	150	7	202	439	—	453	892	848	796	644	[illegible]
Summe Kanton Hirsingen	15 596,[illegible]	2 411	191	2 650	6 201	1	5 807	12 008	11 843	11 922	11 954	12 9[illegible]
Kanton Pfirt.												
Alt-Pfirt	663,[illegible]	100	7	112	235	—	241	476	451	457	422	[illegible]
Bendorf	754,[illegible]	50	10	50	105	—	103	208	204	210	240	[illegible]
Bettlach	408,[illegible]	46	2	52	123	—	110	233	246	255	252	[illegible]
Biederthal	416,[illegible]	54	3	57	130	—	112	242	230	245	258	[illegible]
Buchsweiler	625,[illegible]	64	—	65	147	—	161	308	301	277	310	[illegible]
Dürlinsdorf	778,[illegible]	123	10	129	259	—	223	482	512	521	627	[illegible]
Dürmenach	578,[illegible]	183	3	208	448	—	473	921	858	863	885	[illegible]
Fislis	752,[illegible]	64	6	65	170	—	153	323	326	321	298	[illegible]
Kiffis	[illegible]	57	7	61	140	—	123	263	253	256	283	[illegible]
Köstlach	822,[illegible]	88	16	91	217	—	200	417	437	431	475	[illegible]
Liebsdorf	422,[illegible]	60	4	61	132	—	119	251	264	271	314	[illegible]
Linsdorf	336,[illegible]	36	5	40	84	—	87	171	184	161	170	[illegible]
Lützel	1 027,[illegible]	15	3	20	64	—	57	121	119	118	136	[illegible]
Lurdorf	1 00[illegible]	70	13	75	148	—	154	302	297	306	370	[illegible]
Luffendorf	527,[illegible]	47	5	49	94	—	93	187	201	208	221	[illegible]
Lutter	849,[illegible]	63	11	68	131	—	162	293	282	285	280	[illegible]
Mittelmuspach	[illegible]	63	4	67	160	—	122	282	277	294	310	[illegible]

Digitized by Google

Ortsanwesende Bevölkerung am 1. Dezember 1905 nach

Familienstand				Religionsbekenntnis				Staatsangehörigkeit			Gebürtigkeit			Muttersprache		
											geboren					
ledig	verheiratet	verwitwet	geschieden	katholisch	evangelisch	israelitisch	sonst	Elsaß-Lothringer	Angehörige anderer Reichsangehörige	Ausländer	in Elsaß-Lothringen	in anderen deutschen Staaten	im Auslande	deutsch	französisch	andere Sprachen
274	165	25	1	458	1	—	6	449	2	3	438	2	5	465	—	—
86	44	6	—	143	—	—	—	143	—	—	142	—	1	143	—	—
214	138	30	1	383	—	—	—	382	—	1	382	—	1	383	—	—
723	384	81	1	1 107	18	44	—	1 171	13	5	1 156	21	12	1 186	3	—
644	342	53	1	1 028	3	—	9	989	11	40	1 001	8	31	1 033	7	—
164	115	23	—	302	—	—	—	302	—	—	300	—	2	302	—	—
130	56	8	—	194	—	—	—	194	—	—	194	—	—	194	—	—
50	30	4	—	83	1	—	—	79	1	4	78	—	6	84	—	—
407	257	38	1	593	21	88	1	634	5	64	620	23	99	626	77	—
349	159	29	—	535	2	—	—	530	—	7	534	1	6	537	—	—
208	116	22	—	343	3	—	—	333	4	9	335	1	10	336	10	—
606	349	67	1	899	42	5	—	735	7	271	778	13	222	894	206	4
319	159	41	—	514	—	—	5	510	—	9	514	—	5	514	5	—
177	75	14	—	246	1	—	19	261	—	5	264	—	2	266	—	—
154	92	13	—	256	3	—	—	254	1	4	249	6	4	259	4	—
307	127	36	—	470	—	—	—	469	—	1	468	1	1	470	—	—
192	91	20	—	303	—	—	—	301	—	2	298	—	5	303	—	—
163	90	20	—	273	—	—	—	272	—	1	267	1	5	273	—	—
548	280	55	—	841	27	24	—	815	26	51	846	16	30	887	3	2
7 290	**3 947**	**765**	**6**	**11 638**	**144**	**181**	**45**	**11 412**	**77**	**519**	**11 454**	**104**	**450**	**11 679**	**323**	**6**
277	169	29	1	467	9	—	—	451	10	15	456	6	14	472	2	2
130	65	13	—	202	6	—	—	203	1	4	197	6	5	207	—	1
140	83	10	—	224	9	—	—	224	1	8	228	3	4	233	—	—
153	72	17	—	217	15	—	10	211	11	20	216	12	14	241	—	1
186	89	20	—	290	9	—	—	285	7	16	298	4	6	308	—	—
267	168	47	—	482	—	—	—	464	4	24	469	2	11	479	3	—
554	297	70	—	796	17	138	—	886	6	29	877	22	22	916	3	2
283	102	18	—	318	—	—	5	319	2	2	315	2	6	323	—	—
150	92	12	—	252	11	—	—	188	1	74	202	7	54	231	17	17
291	135	21	—	440	2	—	6	397	6	14	406	5	4	417	—	—
154	76	21	—	231	9	—	11	247	1	3	243	6	2	249	2	—
94	71	6	—	165	6	—	—	166	1	4	167	4	—	171	—	—
79	34	8	—	67	26	—	28	48	8	63	53	12	56	104	15	2
183	94	24	1	285	15	—	2	290	—	12	287	3	12	302	—	—
113	60	14	—	174	13	—	—	170	—	17	162	6	19	182	13	—
169	104	19	1	293	—	—	—	257	4	32	276	3	14	287	6	—
189	74	19	—	282	—	—	—	282	—	—	282	—	—	282	—	—

Digitized by Google

Gemeinden Landesteile	Fläche ha	Zahl der Wohnhäuser bewohnt	Zahl der Wohnhäuser unbewohnt	Zahl der Haushaltungen einschl. Anstalten	Ortsanwesende Bevölkerung 1905 männlich	1905 davon Militär	1905 weiblich	1905 zusammen	1909	1895	1885	1871
Wörnach	678,00	80	9	94	226	—	199	425	418	443	446	45
Moos	341,41	57	3	61	120	—	135	255	247	256	247	25
Niedermützpach	679,25	88	18	93	254	—	238	492	462	496	486	54
Oberlarg	821,81	54	18	55	110	—	119	229	227	236	274	32
Obermützpach	690,59	91	6	101	235	—	239	474	454	480	506	57
Oltingen	1 398,63	143	15	152	344		358	702	702	732	797	84
Ottendorf	969,16	113	14	139	257		266	523	461	469	489	55
Pfirt	494,34	101	9	131	236	—	276	511	508	487	510	53
Rädersdorf	739,40	83	14	88	173	—	172	345	352	301	413	48
Roppenzweiler	415,23	124	—	109	377	—	367	742	696	619	568	62
Sondersdorf	821,88	79	4	81	190		182	372	369	351	389	43
Werenzhausen	450,47	76	5	82	195	—	182	377	393	339	329	38
Winkel	785,92	102	15	108	247	—	239	486	515	504	501	53
Wolfschweiler	1 014,05	88	4	92	189	—	209	398	387	389	537	59
Summe Kanton Pfirt	21 069,41	2 461	243	2 688	5 937	—	5 874	11 811	11 579	11 586	12 840	14 47
Wiederholung:												
Kanton Altkirch	15 307,22	3 058	250	3 684	8 307	2	8 478	16 785	16 615	16 625	17 148	17 78
„ Dammerkirch	13 170,58	1 926	137	2 253	5 100		4 968	10 068	9 826	9 756	10 253	10 36
„ Hirsingen	15 596,58	2 411	191	2 650	6 201	1	5 807	12 008	11 848	11 922	11 954	12 97
„ Pfirt	21 069,41	2 461	243	2 688	5 937	—	5 874	11 811	11 579	11 586	12 840	14 47
Summe Kreis Altkirch	65 374,79	9 856	821	11 277	25 665	3	25 002	50 667	49 868	49 889	51 695	55 60

II. Kreis

Kanton Andolsheim.												
Andolsheim	1 399,22	182	11	208	396	—	388	784	747	754	886	97
Arzenheim	968,—	113	13	121	262	—	238	500	538	548	600	71
Balgenheim	652,—	65	7	69	121	—	142	263	261	300	309	29
Bischweier	320,—	78		87	192	—	182	374	357	364	392	49
Durrenenzen	622,—	100	10	106	239	—	237	476	441	436	504	58
Fortschweier	378,—	57	3	62	148	—	135	283	262	283	310	39
Grunenheim	702,—	187	12	207	429		446	875	988	1 049	1 096	1 18
Hausen	621,—	101	3	114	525	—	545	1 070	1 002	1 087	1 133	1 28
Holtweier	340,—	111	9	118	248		277	525	568	618	613	76
Horburg	1 000,—	193	7	256	537		515	1 052	995	1 067	1 048	1 22
Jebsheim	1 484,—	194	1	224	423		436	859	876	941	1 104	1 11

Digitized by Google

Ortsanwesende Bevölkerung am 1. Dezember 1905 nach																
Familienstand				Religionsbekenntnis				Staatsangehörigkeit			Gebürtigkeit			Muttersprache		
ledig	verheiratet	verwitwet	geschieden	katholisch	evangelisch	israelitisch	sonst.	Elsaß-Lothringer	Andere Reichsangehörige	Ausländer	geboren in Elsaß-Lothringen	geboren in anderen deutschen Staaten	geboren im Auslande	deutsch	französisch	andere Sprachen
283	131	31	—	424	1	—		421	1	3	424	—	1	422	3	—
142	92	21	—	252	3	—	—	254	—	1	249	4	2	254	1	
312	157	23		492	—	—	—	489	3		490	1	1	492		
137	85	7		216	10	—	3	207		22	203	4	22	218	11	
287	109	27	1	439	5	—	—	447		27	466	—	8	474	—	—
449	214	39	—	695	6	11	—	692	6	4	685	15	2	702	—	—
306	189	36	1	470	46	7		403	6	114	419	9	90	128	394	1
310	109	32	—	463	45	2	1	471	13	27	445	39	27	498	12	1
196	123	26	—	329	16	—	—	323	15	7	315	16	14	342	2	1
457	257	28	—	718	24	—	—	708	6	28	718	7	17	738	3	1
227	122	22	1	372	—	—	—	363	—	9	361	—	11	372	—	—
214	149	14	—	376	1	—	—	356	14	7	353	12	12	377	—	—
296	158	32	—	472	14	—	—	477	2	7	467	9	10	480	6	—
233	141	24	—	385	13	—	—	379	—	19	370	7	21	393	5	—
7 158	**3 929**	**728**	**6**	**11 266**	**331**	**148**	**66**	**11 068**	**129**	**614**	**11 099**	**226**	**486**	**11 144**	**640**	**27**
10 852	**5 848**	**1 090**	**15**	**16 158**	**338**	**226**	**63**	**16 134**	**279**	**870**	**16 089**	**320**	**876**	**16 550**	**189**	**46**
6 117	**3 278**	**654**	**14**	**9 030**	**354**	**34**	**45**	**9 473**	**275**	**315**	**9 355**	**276**	**432**	**8 601**	**1 427**	**88**
7 290	**3 947**	**765**	**6**	**11 038**	**144**	**181**	**45**	**11 412**	**77**	**519**	**11 454**	**104**	**450**	**11 079**	**323**	**6**
7 158	**3 929**	**728**	**6**	**11 266**	**331**	**148**	**66**	**11 068**	**129**	**614**	**11 099**	**226**	**486**	**11 144**	**640**	**27**
30 892	**16 502**	**3 282**	**41**	**48 092**	**1 167**	**589**	**219**	**48 087**	**760**	**1 818**	**47 997**	**926**	**1 744**	**47 974**	**2 579**	**114**

Colmar.

383	284	67	–	696	668	—	6	727	3	4	725	4	5	732	2	
200	171	28	1	500	—	—	—	501	–	–	496	2	2	500		
150	91	21	1	263		—	—	263	—	—	262	1	—	263		
215	130	29	–	273	101	—	—	374	—		370	1	3	374	—	—
300	147	29		80	387	—	—	469	6	1	461	11	4	475	1	
106	101	16	—	32	238	—	13	280	1	2	278	2	3	281	2	–
525	292	38	–	679	3	193		866	4	5	862	6	7	871	4	
710	295	67	1	1 067	6	—	—	1 062	10	1	1 060	3	4	1 073	–	
337	148	40	–	524	1			524		1	522	2	1	525	–	
598	394	69	–	599	902	151	–	1 046	22	14	1 014	28	10	1 046	6	
452	322	83	2	29	829	—	1	840	9	1	838	18	2	859		—

Digitized by Google

Gemeinden — Landesteile	Fläche ha	Zahl der Wohnhäuser bewohnt	Zahl der Wohnhäuser unbewohnt	Zahl der Haushaltungen einschl. Anstalten	Ortsanwesende Bevölkerung 1905 männlich	1905 davon Militär	1905 weiblich	1905 zusammen	1900	1895	1885	1871
Kimheim	1 174,74	143	16	169	312	—	330	642	654	685	687	7[illegible]
Munzenheim	648,16	95	4	111	221	—	209	430	450	493	467	[illegible]
Riedweier	304,43	77	11	81	195	—	204	399	388	390	428	47
Sundhofen	1 274,61	199	16	230	463	—	437	900	880	933	1 027	1 [illegible]
Urschenheim	642,63	76	6	84	183	—	181	364	347	363	360	41
Weier auf'm Land	497,28	84	3	93	195	—	205	400	382	357	437	[illegible]
Wickerschweier	227,47	39	1	48	100	1	93	193	197	202	195	[illegible]
Widensolen	1 066,65	108	12	115	226	—	247	473	488	532	560	[illegible]
Summe Kanton Andolsheim	14 028,17	2 311	167	2 603	5 325	6	5 490	10 815	10 911	11 461	12 177	13 41[illegible]
Kanton Colmar.												
Colmar	6 544,17	3 674	40	8 827	21 559	3 529	20 232	41 791	36 844	33 146	26 537	23 [illegible]
Heilig-Kreuz	2 570,75	255	18	321	629	—	681	1 310	1 356	1 325	1 464	1 58[illegible]
Summe Kanton Colmar	9 115,62	3 929	58	9 148	22 188	3 529	20 913	43 101	38 200	34 471	28 001	24 [illegible]
Kanton Münster.												
Breitenbach	891,78	167	9	273	577	—	561	1 138	1 170	1 086	1 091	1 10[illegible]
Eschbach	481,55	77	2	110	256	—	237	493	473	439	487	47
Griesbach	465,39	91	1	140	305	—	299	604	645	614	626	[illegible]
Günsbach	615,32	119	1	210	397	—	435	832	878	837	812	87
Hohrod	545,28	71	7	88	228	—	186	414	421	450	503	[illegible]
Luttenbach	769,80	120	2	222	538	—	482	1 020	984	994	916	[illegible]
Metzeral	4 105,87	292	20	422	953	1	910	1 863	1 812	1 691	1 582	1 57
Mühlbach	768,90	152	4	273	559	—	573	1 132	1 105	1 000	996	9[illegible]
Münster	864,06	542	16	1 591	2 832	—	3 250	6 082	6 085	5 800	5 390	4 6[illegible]
Sondernach	2 447,17	179	14	265	554	—	563	1 117	1 005	994	1 023	98
Stoßweier	2 595,90	272	47	427	947	—	910	1 857	1 907	1 856	1 809	1 82
Sulzbach	705,71	106	—	167	302		372	674	703	650	756	84
Sulzern	1 672,39	234	51	316	681	1	687	1 368	1 377	1 399	1 453	1 [illegible]
Wasserburg	946,54	110	23	115	274	—	255	529	539	556	630	74
Weier im Thal	1 256,41	155	3	231	460	—	481	941	885	862	894	1 08
Summe Kanton Münster	19 133,00	2 687	200	4 850	9 863	2	10 201	20 064	19 989	19 228	18 968	18 74
Kanton Neubreisach.												
Algolsheim	721,57	77	1	82	179	—	160	339	350	323	344	42
Appenweier	771,67	53	9	54	112	—	109	221	228	249	297	[illegible]

Digitized by Google

Ortsanwesende Bevölkerung am 1. Dezember 1905 nach

Familienstand				Religionsbekenntnis				Staatsangehörigkeit			Gebürtigkeit			Muttersprache		
											geboren					
ledig	verheiratet	verwitwet	geschieden	katholisch	evangelisch	israelitisch	sonst.	Elsaß-Lothringer	Andere Reichsangehörige	Ausländer	in Elsaß-Lothringen	in anderen deutschen Staaten	im Auslande	deutsch	französisch	andere Sprachen
364	230	48	—	40	574	—	28	635	2	10	627	2	13	637	5	—
270	149	31	—	37	392	—	8	425	3	2	419	8	3	430	—	—
271	103	25	—	399	—	—	—	394	—	5	389	—	—	389	—	—
475	357	68	—	113	787	—	—	895	32	3	882	12	6	899	1	—
224	119	21	—	364	—	—	—	356	8	—	356	7	1	363	1	—
242	132	26	—	64	336	—	—	395	1	4	387	3	10	398	2	—
120	61	12	—	192	1	—	—	192	1	—	192	1	—	193	—	—
289	148	33	—	466	7	—	—	456	13	4	463	7	3	470	3	—
6 871	**3 083**	**756**	**5**	**5 483**	**4 932**	**344**	**56**	**10 643**	**115**	**57**	**10 020**	**118**	**77**	**10 788**	**17**	**—**
25 810	13 534	2 328	119	28 319	12 077	1 256	159	32 728	7 665	1 388 (9)	34 050	6 364	1 377	40 209	1 229	353
782	435	91	2	1 306	4	—	—	1 302	5	3	1 297	6	7	1 307	3	—
26 592	**13 969**	**2 419**	**121**	**29 625**	**12 081**	**1 256**	**159**	**34 030**	**7 670**	**1 392 (9)**	**35 347**	**6 370**	**1 384**	**41 516**	**1 232**	**353**
615	451	67	5	345	792	1	—	1 111	26	1	1 123	9	6	1 126	12	—
285	109	30	—	262	231	—	—	487	1	5	484	6	3	488	—	—
340	217	37	1	168	432	—	4	603	—	1	596	3	5	596	5	—
458	319	51	4	212	620	—	—	813	15	4	805	21	6	816	16	—
250	181	52	1	56	358	—	—	409	3	—	406	7	2	381	33	—
590	359	64	1	336	624	—	—	1 002	9	9	994	15	11	981	34	5
1 031	636	142	4	1 030	827	3	—	1 811	19	33	1 795	40	28	1 825	11	27
629	435	77	—	447	685	—	—	1 060	20	22	1 111	9	12	1 125	2	5
3 396	2 280	454	12	3 091	2 918	90	37	5 708	151	193	5 710	178	194	5 823	201	58
610	415	99	2	442	675	—	—	1 077	32	8	1 085	28	6	1 117	—	—
1 045	689	120	3	703	1 067	—	7	1 726	43	94	1 734	35	88	1 734	57	66
370	259	36	—	659	15	—	—	693	3	8	661	49	9	662	12	—
709	495	105	2	101	1 267	—	—	1 357	7	4	1 345	18	5	1 361	7	—
330	169	21	—	517	12	—	—	528	1	—	528	1	—	529	—	—
546	321	75	—	926	15	—	—	937	1	3	929	5	7	940	1	—
11 224	**7 405**	**1 400**	**35**	**9 448**	**10 528**	**40**	**48**	**19 376**	**383**	**355**	**19 305**	**377**	**382**	**19 512**	**391**	**161**
193	127	19	—	54	285	—	—	327	3	9	320	5	5	333	—	6
128	75	18	—	98	123	—	—	221			221			221		—

Digitized by Google

Gemeinden — Landesteile	Fläche ha	Zahl der Wohnhäuser bewohnt	Zahl der Wohnhäuser unbewohnt	Zahl der Haushaltungen einschl. Anstalten	Ortsanwesende Bevölkerung 1905 männlich	1905 davon Militär	1905 weiblich	1905 zusammen	1900	1895	1885	1871
Balgau	949,18	85	4	89	220	—	212	432	398	386	406	41
Biesheim	1 655,39	284	17	306	638	—	658	1 296	1 340	1 377	1 430	1 44
Dessenheim	1 900,41	189	20	201	468	—	505	973	968	1 018	952	1 04
Geiswasser	824,16	53	9	53	117	—	108	225	235	216	213	28
Heiteren	2 245,48	161	17	171	387	—	383	770	729	729	811	91
Hettenschlag	771,14	48	7	49	111	—	121	232	232	240	260	28
Logelnheim	438,56	78	4	84	172	—	170	342	344	333	382	39
Nambsheim	1 003,45	85	10	91	184	—	173	357	365	368	504	57
Neubreisach	131,77	285	10	453	2 557	1 494	965	3 522	3 307	3 307	2 155	2 62
Oberfaasheim	1 300,21	117	13	118	239	—	232	471	484	472	535	64
Vogelgrün	501,86	34	2	36	75	—	69	144	149	144	152	15
Volgelsheim	864,04	77	8	81	201	1	178	379	357	331	308	36
Weckolsheim	692,72	58	11	60	141	—	137	278	243	264	265	29
Wolfganzen	938,55	75	11	77	158	—	156	314	333	357	390	46
Summe Kanton Neubreisach	15 711,04	1 759	153	2 005	5 959	1 495	4 336	10 295	10 062	10 114	9 404	10 59
Kanton Winzenheim												
Egisheim	1 406,06	327	32	364	724	—	731	1 455	1 547	1 649	1 763	1 72
Hausern	121,07	112	11	113	252	—	233	485	545	547	554	58
Herlisheim	767,17	180	15	190	350	—	455	805	811	800	906	1 34
Obermorschweier	159,21	94	4	97	228	—	204	432	437	444	469	43
Türkheim	1 647,29	371	9	626	1 263	—	1 331	2 594	2 509	2 427	2 544	2 69
Vöklinshofen (Vögtlinshofen)	398,44	104	4	124	314	—	303	617	635	644	632	51
Walbach	527,42	102	9	120	217	—	267	484	526	545	579	63
Wettolsheim	886,21	264	6	307	645	—	684	1 329	1 267	1 215	1 310	1 48
Winzenheim	1 886,28	552	25	856	1 744	—	1 960	3 704	3 609	3 623	3 773	3 84
Zimmerbach	224,41	79	4	87	200	—	204	404	380	370	358	42
Summe Kant. Winzenheim	8 025,17	2 185	119	2 884	5 937	—	6 372	12 309	12 266	12 264	12 888	13 40
Wiederholung:												
Kanton Andolsheim	14 028,17	2 311	167	2 603	5 325	6	5 490	10 815	10 911	11 46	12 177	13 41
„ Colmar	9 115,62	3 929	58	9 148	22 188	3 529	20 913	43 101	38 200	34 471	28 001	24 89
„ Münster	19 133,59	2 687	206	4 850	9 863	2	10 201	20 064	19 989	19 228	18 968	18 74
„ Neubreisach	15 711,04	1 759	153	2 005	5 959	1 495	4 336	10 295	10 062	10 114	9 404	10 59
„ Winzenheim	8 025,17	2 185	119	2 884	5 937	—	6 372	12 309	12 266	12 264	12 888	13 40
Summe Kreis Colmar	66 013,[illegible]	12 871	697	21 490	49 272	5 937	47 312	96 584	91 428	87 538	81 438	81 04

Digitized by Google

Ortsanwesende Bevölkerung am 1. Dezember 1905 nach

Familienstand				Religionsbekenntnis				Staatsangehörigkeit			Gebürtigkeit			Muttersprache		
											geboren					
ledig	verheiratet	verwitwet	geschieden	katholisch	evangelisch	israelitisch	sonst.	Elsaß-Lothringer	Andere Reichsangehörige	Ausländer	in Elsaß-Lothringen	in anderen deutschen Staaten	im Auslande	deutsch	französisch	andere Sprachen
276	129	27	—	432	—	—	—	431	1	—	430	2	—	430	2	—
754	457	84	1	1 000	31	260	5	1 263	20	13	1 263	23	10	1 280	7	—
617	287	68	1	959	8	6	—	958	8	7	961	7	5	973	—	—
136	72	17	—	220	—	—	5	221	4	—	220	4	1	225	—	—
462	259	49	—	769	1	—	—	764	6	—	759	3	8	770	—	—
156	62	14	—	232	—	—	—	231	—	1	228	—	4	231	1	—
206	111	24	1	342	—	—	—	335	2	5	335	3	4	342	—	—
207	118	32	—	350	—	—	7	355	1	1	347	7	3	357	—	—
2 751	652	116	3	2 198	1 230	90	4	1 297	2 209	16	1 499	1 961	62	3 488	16	18
277	150	44	—	467	—	—	4	470	—	1	465	5	1	471	—	—
80	54	10	—	129	3	—	12	134	10	—	136	4	2	142	2	—
235	115	29	—	113	266	—	—	352	26	1	341	33	5	379	—	—
173	91	14	—	270	8	—	—	266	12	—	266	11	1	278	—	—
187	97	30	—	244	70	—	—	293	12	9	306	5	3	313	1	—
6 838	2 856	595	6	7 877	2 025	356	37	7 918	2 314	68	8 106	2 078	116	10 242	29	24
867	472	115	1	1 449	5	—	1	1 439	6	10	1 428	12	15	1 445	10	—
290	150	34	2	485	—	—	—	474	—	11	474	—	11	473	12	—
473	284	48	—	698	32	75	—	767	37	1	780	20	5	805	—	—
251	152	29	—	430	2	—	—	424	—	8	427	1	4	428	3	1
1 543	863	184	4	2 504	53	37	—	2 437	67	90	2 460	68	66	2 510	59	25
402	166	29	—	617	—	—	—	589	5	23	594	3	20	597	19	10
299	146	30	—	480	4	—	—	475	5	4	476	4	4	471	12	1
800	426	101	2	1 329	—	—	—	1 322	2	5	1 321	3	5	1 327	1	1
2 210	1 255	236	3	3 220	150	300	16	3 541	58	107	3 556	61	87	3 618	62	24
259	121	24	—	404	—	—	—	404	—	—	401	2	1	389	5	—
7 894	4 064	839	12	11 625	246	421	17	11 872	178	259	11 917	174	218	12 073	174	62
6 371	3 683	756	5	5 483	4 932	344	56	10 643	116	57	10 620	118	77	10 788	87	—
20 207	13 969	2 419	121	29 625	12 081	1 256	139	34 030	7 670	1 392 (9)	35 847	6 870	1 384	41 514	1 234	353
11 224	7 405	1 400	35	9 448	10 528	40	48	19 876	333	355	19 305	377	382	19 512	391	161
6 838	2 856	595	6	7 877	2 025	356	37	7 918	2 314	68	8 106	2 078	116	10 242	29	24
7 894	4 064	839	12	11 625	246	421	17	11 872	178	259	11 917	174	218	12 073	174	62
58 419	31 977	6 009	179	64 068	29 812	2 417	297	83 839	10 610	2 126 (9)	85 205	9 112	2 177	94 129	1 855	600

Digitized by Google

Gemeinden — Landesteile	Fläche ha	Zahl der Wohnhäuser bewohnt	Zahl der Wohnhäuser unbewohnt	Zahl der Haushaltungen einschl. Anstalten	Ortsanwesende Bevölkerung 1905 männlich	davon Militär	Ortsanwesende Bevölkerung 1905 weiblich	Ortsanwesende Bevölkerung 1905 zusammen	1900	1895	1885	1871
III. Kreis												
Kanton Ensisheim.												
Bilzheim	707,58	50	10	50	113	—	109	222	231	252	270	288
Blodelsheim	2 145,03	216	8	242	443	—	479	922	908	917	1 058	1 234
Ensisheim	3 607,01	328	10	473	1 513	57	1 021	2 534	2 555	2 609	2 910	3 196
Fessenheim	1 786,40	141	11	150	342	—	328	670	637	645	745	867
Hirzfelden	2 221,20	149	17	155	340	—	336	676	724	751	778	885
Meienheim	1 280,01	126	5	138	314	—	324	638	622	646	651	712
Münchhausen	2 369,15	179	22	186	457	—	426	883	906	915	932	912
Munweiler	667,43	66	11	66	170	—	138	308	317	327	309	412
Niederenzen	871,02	66	8	70	126	—	140	266	284	289	351	416
Niederhergheim	1 244,71	162	16	169	357	—	365	722	711	708	790	923
Oberenzen	878,46	100	10	102	240	1	241	481	456	504	497	588
Oberhergheim	2 013,08	239	19	257	512	—	542	1 054	1 077	1 072	1 296	1 559
Pulversheim	823,50	57	3	62	160	—	147	307	309	303	291	321
Regisheim	2 354,00	419	14	345	710	—	795	1 505	1 582	1 621	1 643	1 975
Roggenhausen	644,40	46	3	49	107	—	102	209	227	226	229	226
Rüstenhart	1 229,03	133	2	135	296	—	312	608	605	611	650	703
Rumersheim	1 641,43	149	6	169	366	—	345	711	682	707	681	734
Summe Kanton Ensisheim	26 487,30	2 526	175	2 809	6 566	58	6 150	12 716	12 843	13 103	14 131	15 983
Kanton Gebweiler.												
Bergholz	423,76	105	2	117	250	—	262	512	528	520	522	570
Bergholz-Zell	228,71	82	5	92	220	—	209	409	391	410	379	464
Bühl	896,10	377	7	787	1 500	1	1 762	3 362	3 203	3 097	3 114	2 592
Gebweiler	989,47	1 472	39	3 186	6 182	2	7 131	13 313	13 254	12 439	12 388	11 350
Lautenbach	1 301,60	329	6	509	1 053	—	1 109	2 162	2 168	2 082	2 110	2 073
Lautenbach-Zell	2 917,00	253	4	399	756	—	761	1 517	1 491	1 422	1 468	1 519
Linthal	2 034,00	216	54	254	508	1	532	1 040	1 029	1 088	1 140	1 222
Murbach	694,00	42	4	56	137	—	136	273	295	311	326	385
Orschweier	708,00	239	4	261	504	—	500	1 154	1 147	1 143	1 174	1 283
Rimbach	320,00	71	2	63	129	—	158	287	314	306	342	408
Rimbach-Zell	188,00	71	1	85	189	—	176	375	364	333	336	411
Summe Kanton Gebweiler	10 186,00	3 229	108	5 770	11 564	4	12 930	24 394	24 184	23 181	23 359	22 171

Digitized by Google

Ortsanwesende Bevölkerung am 1. Dezember 1905 nach																	
Familienstand				Religionsbekenntnis				Staatsangehörigkeit			Gebürtigkeit			Muttersprache		
											geboren					
ledig	verheiratet	verwitwet	geschieden	katholisch	evangelisch	israelitisch	sonst.	Elsaß-Lothringer	Andere Reichsangehörige	Ausländer	in Elsaß-Lothringen	in anderen deutschen Staaten	im Auslande	deutsch	französisch	andere Sprachen
Gebweiler.																
149	55	18	—	222	—	—	—	221	1	—	221	1	—	222	—	—
516	356	50	—	921	1	—	—	915	6	1	909	7	6	920	2	—
1 356	784	179	15	2 108	327	26	13	2 187	299	87	2 150	282	93	2 452	56	28
416	211	43	—	643	8	14	5	660	11	—	662	7	1	670	—	—
428	209	39	—	655	21	—	—	664	8	4	658	11	7	675	—	1
398	201	39	—	638	—	—	—	638	—	—	637	1	—	638	—	—
508	287	38	—	883	—	—	—	882	—	1	882	—	1	882	1	—
204	81	23	—	308	—	—	—	305	1	2	304	2	2	307	—	1
168	80	18	—	258	8	—	—	258	8	—	263	3	—	266	—	—
451	220	51	—	721	1	—	—	721	—	1	719	1	2	722	—	—
315	141	25	—	481	—	—	—	477	—	4	476	—	5	477	—	4
644	323	85	2	1 027	20	7	—	1 048	5	1	1 036	15	3	1 052	2	—
190	101	16	—	288	6	—	13	301	5	1	300	5	2	307	—	—
934	408	103	—	1 305	7	103	—	1 494	10	1	1 485	16	4	1 502	3	—
120	57	23	—	200	—	—	—	206	3	—	205	4	—	209	—	—
383	173	42	—	562	10	—	26	698	—	—	694	3	1	698	—	—
419	248	44	—	707	4	—	—	693	19	8	697	5	10	704	—	7
7 808	**3 995**	**836**	**17**	**12 086**	**413**	**150**	**67**	**12 287**	**318**	**111**	**12 217**	**363**	**136**	**12 613**	**64**	**39**
313	167	32	—	509	3	—	—	512	—	—	507	3	2	512	—	—
244	142	23	—	404	5	—	—	403	4	2	403	4	2	407	2	—
1 931	1 221	196	4	3 291	56	1	4	3 214	86	56	3 246	64	82	3 345	7	—
7 713	4 750	821	20	11 627	1 327	301	58	12 030	630	533	12 287	518	568	12 988	223	102
1 291	705	136	—	2 101	38	23	—	2 070	53	30	2 095	38	29	2 140	10	1
801	572	84	—	1 514	3	—	—	1 495	15	7	1 483	23	8	1 515	—	2
581	399	68	1	1 037	3	—	—	1 032	1	7	1 028	4	8	1 028	6	6
175	77	21	—	273	—	—	—	273	—	—	272	—	1	273	—	—
700	378	76	—	1 153	—	1	—	1 140	4	10	1 134	7	16	1 141	3	1
169	98	20	—	286	1	—	—	287	—	—	285	1	1	287	—	—
222	139	20	—	372	3	—	—	367	4	4	364	4	7	373	—	2
14 170	**8 702**	**1 497**	**25**	**22 567**	**1 439**	**326**	**62**	**22 888**	**707**	**709**	**23 067**	**666**	**661**	**24 018**	**251**	**126**

Digitized by Google

Gemeinden — Landesteile	Fläche ha	Zahl der Wohnhäuser bewohnt	Zahl der Wohnhäuser unbewohnt	Zahl der Haushaltungen einschl. Anstalten	Ortsanwesende Bevölkerung 1905 männlich	1905 davon Militär	1905 weiblich	1905 zusammen	1900	1895	1885	1871
Kanton Rufach.												
Geberschweier	869,91	250	10	262	567	—	656	1 223	1 256	1 273	1 361	1 3[illegible]
Gundolsheim	800,[illegible]	135	15	137	306	—	311	617	598	614	656	7[illegible]
Hattstatt	596,[illegible]	194	12	204	379	—	421	800	849	916	997	1 03[illegible]
Osenbach	559,[illegible]	123	12	142	290	—	302	592	598	623	657	64[illegible]
Pfaffenheim	1 451,[illegible]	324	11	353	674	—	711	1 385	1 395	1 445	1 647	1 6[illegible]
Rufach	4 004,[illegible]	592	42	688	1 389	—	1 527	2 916	2 890	3 057	3 487	3 6[illegible]
Sulzmatt	1 957,[illegible]	467	18	587	1 229	—	1 313	2 542	2 619	2 589	2 807	2 7[illegible]
Westhalten	1 097,[illegible]	194	5	208	457	—	486	943	937	929	978	1 0[illegible]
Summe Kanton Rufach	11 337,[illegible]	2 279	125	2 581	5 291	—	5 727	11 018	11 142	11 446	12 590	12 81[illegible]
Kanton Sulz												
Berrweiler	768,[illegible]	148	28	154	372		357	729	742	756	829	84[illegible]
Bollweiler	862,[illegible]	205	9	268	572	1	627	1 199	1 197	1 145	1 217	1 2[illegible]
Feldkirch	420,[illegible]	84	6	82	186		220	406	306	395	395	4[illegible]
Hartmannsweiler	481,[illegible]	135	10	147	296		328	624	648	611	705	88[illegible]
Isenheim	816,[illegible]	236	12	415	866		1 103	1 969	1 919	1 887	1 671	1 8[illegible]
Jungholz	379,[illegible]	121	[illegible]	191	466	—	439	905	849	737	711	
Merxheim	909,[illegible]	168	6	188	376		390	766	713	735	775	7[illegible]
Rädersheim	569,[illegible]	63	1	66	177	—	164	341	357	335	369	3[illegible]
Sulz	3 108,[illegible]	702	31	1 096	2 248	2	2 456	4 704	4 514	4 444	4 511	4 [illegible]
Ungersheim	1 351,[illegible]	154	7	166	441	—	415	856	810	768	825	8[illegible]
Wünheim	622,[illegible]	185	[illegible]	235	505	—	554	1 059	1 030	1 013	1 016	1 0[illegible]
Summe Kanton Sulz	10 291,[illegible]	2 201	116	3 008	6 505	3	7 053	13 558	13 175	12 826	13 024	13 30[illegible]
Wiederholung:												
Kanton Ensisheim	26 487,[illegible]	2 526	175	2 809	6 566	58	6 150	12 716	12 843	13 103	14 131	15 89[illegible]
„ Gebweiler	10 186,[illegible]	3 229	108	5 770	11 564	1	12 830	24 394	24 184	23 181	23 359	22 17[illegible]
„ Rufach	11 337,[illegible]	2 279	125	2 581	5 291		5 727	11 018	11 142	11 446	12 590	12 81[illegible]
„ Sulz	10 291,[illegible]	2 201	116	3 008	6 505	3	7 053	13 558	13 175	12 826	13 024	13 30[illegible]
Summe Kreis Gebweiler	58 302,[illegible]	10 235	524	14 168	29 926	65	31 760	61 686	61 344	60 556	63 104	64 18[illegible]

Digitized by Google

Ortsanwesende Bevölkerung am 1. Dezember 1905 nach

Familienstand				Religionsbekenntnis				Staatsangehörigkeit			Gebürtigkeit			Muttersprache		
											geboren					
ledig	verheiratet	verwitwet	geschieden	katholisch	evangelisch	israelitisch	sonst.	Elsaß-Lothringer	Andere Reichsangehörige	Ausländer	in Elsaß-Lothringen	in anderen deutschen Staaten	im Auslande	deutsch	französisch	andere Sprachen
780	357	86	—	1 214	9	—	—	1 125	65	33	1 129	67	27	1 192	7	21
385	196	39	—	615	2	—	—	606	7	4	606	3	6	614	3	—
441	343	53	1	634	6	160	—	793	2	3	787	9	11	795	2	2
368	185	30	—	502	—	—	—	486	—	6	486	1	5	489	2	1
855	419	108	3	1 385	—	—	—	1 372	6	7	1 374	3	8	1 382	1	2
1 782	921	211	2	2 733	182	1	—	2 708	155	36	2 714	143	59	2 853	49	14
1 524	839	178	1	2 444	37	59	2	2 432	35	75	2 436	23	63	2 489	15	18
620	255	67	1	941	2	—	—	913	11	10	911	10	22	923	4	16
6 755	**3 475**	**780**	**8**	**10 558**	**238**	**220**	**2**	**10 535**	**281**	**202**	**10 559**	**259**	**200**	**10 838**	**83**	**97**
467	211	51	—	722	1	—	6	718	—	11	717	4	8	729	—	—
698	444	96	1	1 025	54	112	10	1 119	61	19	1 133	40	26	1 189	6	4
293	113	30	—	404	2	—	—	405	—	1	402	1	3	405	1	—
380	200	44	—	587	10	26	1	601	15	8	607	10	7	619	2	13
1 268	572	128	1	1 913	18	19	19	1 896	15	38 (1)	1 901	25	43	1 925	37	7
337	398	40	—	864	8	2	3	875	3	27	874	12	19	892	7	6
428	291	47	—	763	3	—	—	769	5	1	757	6	4	765	1	—
214	113	14	—	340	—	—	1	337	—	4	338	1	2	341	—	—
2 675	1 707	315	7	4 355	200	118	22	4 281	206	217	4 284	134	176	4 457	25	22
540	263	44	—	854	—	—	2	849	2	5	849	2	5	854	2	—
649	334	55	1	1 035	23	—	1	1 022	15	22	1 031	16	12	1 039	—	—
8 148	**4 586**	**864**	**10**	**12 880**	**856**	**277**	**65**	**12 862**	**322**	**378** (1)	**13 008**	**250**	**305**	**13 425**	**81**	**52**
7 868	**3 995**	**836**	**17**	**12 086**	**413**	**150**	**67**	**12 287**	**318**	**111**	**12 217**	**303**	**136**	**12 613**	**64**	**39**
14 170	**8 702**	**1 497**	**25**	**22 507**	**1 489**	**326**	**62**	**22 888**	**797**	**709**	**23 007**	**666**	**661**	**24 018**	**251**	**125**
6 755	**3 475**	**780**	**8**	**10 558**	**238**	**220**	**2**	**10 535**	**281**	**202**	**10 559**	**259**	**200**	**10 838**	**83**	**97**
8 148	**4 586**	**864**	**10**	**12 880**	**856**	**277**	**65**	**12 862**	**322**	**378** (1)	**13 008**	**250**	**305**	**13 425**	**81**	**52**
36 941	**20 708**	**3 977**	**60**	**58 071**	**2 446**	**973**	**196**	**58 572**	**1 718**	**1 305** (1)	**58 846**	**1 538**	**1 302**	**60 894**	**479**	**313**

Digitized by Google

Gemeinden — Landesteile	Fläche ha	Zahl der Wohnhäuser bewohnt	Zahl der Wohnhäuser unbewohnt	Zahl der Haushaltungen einschl. Anstalten	Ortsanwesende Bevölkerung 1905 männlich	davon Militär	1905 weiblich	1905 zusammen	1900	1895	1885	1871
IV. Kreis												
Kanton Habsheim.												
Baldersheim	1 271,[illegible]	142	6	162	364	–	332	696	696	735	711	7[illegible]
Banzenheim	2 052,[illegible]	208	14	215	509	–	493	993	1 017	1 057	1 071	1 07[illegible]
Battenheim	1 671,[illegible]	208	14	228	475		514	989	1 012	1 014	1 034	1 1[illegible]
Eichwald	240,[illegible]	68	4	76	186	–	171	357	340	323	311	3[illegible]
Eschentzweiler	319,[illegible]	106	6	108	371	–	374	745	720	725	708	9[illegible]
Habsheim	1 543,[illegible]	377	9	469	979	–	1 044	2 023	1 996	1 896	1 825	1 9[illegible]
Homburg	1 478,[illegible]	76	17	77	171	–	135	306	355	391	423	4[illegible]
Illzach	1 058,[illegible]	368	13	433	1 489	–	1 417	2 906	2 753	2 163	1 959	1 79[illegible]
Klein-Landau	1 705,[illegible]	116	11	121	264		280	544	538	534	615	7[illegible]
Niffer	887,[illegible]	62	13	93	132		127	259	281	310	359	4[illegible]
Ottmarsheim	2 440,[illegible]	154	15	168	322	1	408	730	759	779	821	8[illegible]
Riedisheim	626,[illegible]	582	11	1 089	2 259	5	2 325	4 584	3 422	3 061	2 649	1 9[illegible]
Rixheim	1 999,[illegible]	627	26	826	1 641	–	1 735	3 376	3 346	3 190	3 138	3 24[illegible]
Rülisheim	722,[illegible]	183	20	190	377		431	808	835	910	918	9[illegible]
Sausheim	1 673,[illegible]	262	8	311	682		605	1 287	1 270	1 288	1 288	1 31[illegible]
Zimmersheim	315,[illegible]	107	5	114	252	–	256	488	500	523	550	6[illegible]
Summe Kanton Habsheim	20 035,[illegible]	3 706	189	4 925	10 394	6	10 757	21 151	19 754	18 849	18 480	18 47[illegible]
Kanton Hüningen.												
Attenschweiler	510,[illegible]	103	8	122	330	–	287	626	576	572	597	6[illegible]
Blotzheim	2 6[illegible],[illegible]	445	13	564	1 230		1 234	2 464	2 288	2 272	2 469	2 44[illegible]
Burgfelden	237,[illegible]	144	2	301	699		676	1 375	1 262	1 153	828	8[illegible]
Buschweiler	416,[illegible]	111	2	128	340		339	679	715	672	672	6[illegible]
Häsingen	850,[illegible]	229	2	260	689		668	1 357	1 326	1 328	1 280	1 18[illegible]
Hegenheim	668,[illegible]	291	11	502	1 149	–	1 103	2 263	2 090	1 979	1 926	2 08[illegible]
Hüningen	273,[illegible]	281	12	829	1 [illegible]		1 [illegible]	3 304	2 [illegible]	2 122	1 695	1 81[illegible]
Knöringen	407,[illegible]	30	3	41	105		86	191	193	215	216	24[illegible]
Leimen	1 103,[illegible]	154	1	187	340	–	395	735	708	822	790	88[illegible]
Liebenzweiler	87,[illegible]	41	3	42	80		98	185	183	187	200	21[illegible]
Neudorf	620,[illegible]	4[illegible]	[illegible]	[illegible]	1 [illegible]	–	1 [illegible]	2 382	2 179	2 130	2 048	1 80[illegible]
Neuweiler	172,[illegible]	69	2	81	228	–	227	455	417	396	414	38[illegible]
Niederhagenthal	520,[illegible]	147	17	150	340	–	368	708	720	726	816	91[illegible]
Niedermichelbach	80,[illegible]	2	[illegible]	[illegible]	134		127	261	260	277	310	3[illegible]

Digitized by Google

Ortsanwesende Bevölkerung am 1. Dezember 1905 nach

Familienstand				Religionsbekenntnis				Staatsangehörigkeit			Gebürtigkeit			Muttersprache		
											geboren					
ledig	verheiratet	verwitwet	geschieden	katholisch	evangelisch	israelitisch	sonst	Elsaß-Lothringer	Andere Reichsangehörige	Ausländer	in Elsaß-Lothringen	in anderen deutschen Staaten	im Auslande	deutsch	französisch	andere Sprachen
Mülhausen.																
402	254	40	—	687	9	—	—	685	10	6	678	14	4	684	—	2
669	329	55	—	970	29	3	—	974	12	7	954	21	18	983	—	—
574	340	75	—	985	4	—	—	983	14	12	968	20	11	988	—	1
205	134	17	1	349	8	—	—	342	11	4	342	8	7	357	—	—
471	232	42	—	738	7	—	—	710	14	21	715	10	20	741	2	2
1 173	732	114	4	1 923	43	57	—	1 998	30	25	1 964	40	19	2 016	7	—
299	111	25	—	358	8	—	—	338	1	27	341	9	16	346	24	—
1 731	1 032	140	3	1 686	1 165	7	38	2 844	272	20	2 490	215	201	2 704	67	45
320	181	43	—	544	—	—	—	538	1	5	540	3	1	541	3	—
153	85	20	1	258	1	—	—	256	—	1	253	2	4	259	—	—
474	205	50	1	725	5	—	—	692	43	25	698	46	16	727	3	—
2 586	1 776	258	4	3 899	687	11	17	3 627	783	172 (2)	3 304	471	183	4 510	43	31
1 842	1 310	211	13	3 222	94	60	—	3 194	91	91	3 222	82	72	3 344	19	19
453	291	64	—	808	—	—	—	795	6	7	795	7	6	807	—	1
749	451	87	—	1 250	31	—	6	1 235	15	37	1 238	20	29	1 277	9	1
302	152	33	1	487	1	—		482	—	6	481	1	6	487	1	—
12 254	**7 615**	**1 254**	**28**	**18 889**	**2 083**	**138**	**81**	**19 110**	**1 303**	**736 (2)**	**19 569**	**989**	**613**	**20 881**	**174**	**96**
377	217	32	—	626	—	—	—	616	1	9	612	3	11	623	—	3
1 491	814	155	4	2 371	54	39	—	2 311	58	95	2 340	57	67	2 464	—	—
824	486	61	4	983	372	—	40	762	315	208	920	164	291	1 350	20	3
491	184	33	2	687	3	9	—	674	1	4	691	3	10	678	1	—
804	476	77	—	1 311	40	—	6	1 311	12	34	1 285	21	51	1 357	—	—
1 368	765	128	2	1 987	147	110	19	1 862	165	236	1 933	95	235	2 156	101	6
1 982	1 132	194	16	2 291	937	56	29	1 448	1 027	825	1 834	650	820	2 394	213	97
115	67	9	—	189	2	—	—	178	2	11	186	1	4	189	1	1
406	261	61	—	730	38	—	20	696	14	78	683	19	86	784	2	2
125	45	15	—	184	1	—	—	184	—	1	175	1	9	185	—	—
1 292	893	147	—	2 313	19	—	—	2 223	65	44	2 294	42	26	2 330	1	1
292	136	27	—	440	11	—	4	397	11	47	446	11	39	454	1	—
427	238	38	1	691	10	93	—	653	12	39	641	19	44	702	2	—
171	80	10	—	258	3	—	—	253	4	4	251	3	7	261	1	—

Digitized by Google

Gemeinden Landesteile	Fläche ha	Zahl der Wohnhäuser: bewohnt	Zahl der Wohnhäuser: unbewohnt	Zahl der Haushaltungen einschl. Anstalten	Ortsanwesende Bevölkerung 1905: männlich	darunter Militär	weiblich	zusammen	1900	1895	1885	1871
Niederranspach	451,22	100	20	119	279	—	286	565	580	592	643	67
Oberhagenthal	402,12	65	10	70	174	—	150	324	331	393	408	44
Obermichelbach	738,22	74	11	77	180	—	181	367	361	397	433	44
Oberranspach	430,4	70	4	78	196	—	190	386	385	358	390	40
Rosenau	451,20	80	2	94	244	—	217	461	453	428	275	33
St. Ludwig	414,47	392	12	1 047	2 270	1	2 468	4 737	4 018	3 022	2 252	1 73
Volkensberg	672,62	111	18	117	269	—	253	522	523	518	585	69
Wenzweiler	471,66	82	1	91	240	—	214	454	425	414	410	43
Summe Kanton Hüningen	13 868,20	3 485	164	5 550	12 293	4	12 507	24 800	22 098	20 913	19 614	19 77
Kanton Landser.												
Bartenheim	1 247,58	340	9	413	882	—	918	1 800	1 632	1 690	1 844	1 88
Brinkheim	335,42	45	2	48	111	—	113	224	230	219	231	24
Dietweiler	1 101,12	89	6	93	213	—	228	441	412	430	468	47
Geispitzen	691,83	76	8	84	188	—	198	386	400	400	400	44
Helfrantskirch	622,20	116	5	125	280	—	287	567	584	593	619	63
Kappeln	514,60	67	14	69	196	—	183	379	369	381	407	37
Kembs	1 720,40	220	17	251	582	—	549	1 131	1 125	1 154	1 271	1 16
Kotzingen	504,75	76	15	77	185	—	177	362	345	343	393	37
Landser	901,30	73	7	70	181	—	164	345	339	377	399	39
Niedermagstatt	333,75	46	9	48	138	—	123	261	251	261	281	30
Niedersteinbrunn	896,42	141	16	154	382	—	320	702	703	745	806	87
Obermagstatt	388,60	76	10	81	198	—	195	393	405	389	409	45
Obersteinbrunn	931,62	193	7	147	369	—	324	693	730	801	837	84
Rantzweiler	519,45	72	13	74	150	—	148	298	376	403	416	46
Schlierbach	1 177,54	180	14	196	314	—	280	595	574	604	624	77
Sierentz	1 312,31	246	10	278	625	—	657	1 282	1 258	1 236	1 251	1 24
Tretten	432,20	70	15	86	148	—	131	279	278	286	282	28
Uffheim	433,05	117	7	127	291	—	284	575	584	599	617	64
Wahlbach	641,05	71	17	72	171	—	191	362	394	411	392	48
Waltenheim	252,45	38	3	40	85	—	85	170	181	175	177	21
Zaisingen	430,05	68	4	73	166	—	168	334	337	337	337	44
Summe Kanton Landser	14 700,35	2 280	207	2 522	5 810	—	5 759	11 569	11 583	11 827	12 429	13 24
Kanton Mülhausen-Nord.												
Rangersheim	668,24	150	3	190	410	—	440	846	811	750	719	7
Rütterbach	824,10	321	4	457	1 020	—	1 404	2 424	2 513	2 311	2 071	1 97

Digitized by Google

Ortsanwesende Bevölkerung am 1. Dezember 1905 nach

Familienstand				Religionsbekenntnis				Staatsangehörigkeit			Gebürtigkeit			Muttersprache		
ledig	verheiratet	verwitwet	geschieden	katholisch	evangelisch	israelitisch	sonst.	Elsaß-Lothringer	Angehörige anderer Reichsstaaten	Ausländer	geboren in Elsaß-Lothringen	geboren in anderen deutschen Staaten	geboren im Auslande	deutsch	französisch	andere Sprachen
353	189	31	1	564	1	—		562	2	1	557	1	7	565	—	—
205	90	20	—	321	3		—	313	7	4	310	7	7	324	—	—
222	119	34	1	355	12	—	—	345	3	19	351	3	13	367	—	—
235	129	31	—	386	—			376	10	—	382	2	2	386	—	—
283	150	18	—	450	1			448	9	4	453	3	5	460	1	—
2 805	1 681	236	15	3 258	1 288	130	61	2 284	1 401	1 052	2 847	906	984	4 533	66	148
317	169	36	—	513	9	—	—	507	4	11	504	5	13	522	—	—
289	139	20	—	440	5	—	—	440	3	5	445	6	3	454	—	—
11 893	**8 442**	**1 419**	**40**	**21 237**	**2 956**	**437**	**170**	**18 849**	**3 126**	**2 825**	**20 044**	**2 022**	**2 734**	**24 187**	**410**	**253**
1 101	568	131	—	1 788	11	1	—	1 756	23	21	1 759	19	22	1 798	—	2
133	73	18	—	214	10	—	—	216	—	8	214	—	10	224	—	—
289	131	30	—	437	4	—	—	429	1	11	423	3	15	441	—	—
236	125	25	—	385	—	—	1	381	2	3	384	2	—	386	—	—
344	180	33	—	557	—	—	—	553	—	4	550	—	7	557	—	—
257	98	24	—	379	—	—	—	379	—	—	377	—	2	379	—	—
682	381	65	3	1 068	19	44	—	1 058	39	34	1 058	37	36	1 120	2	—
230	103	28	1	362	—	—	—	348	—	14	351	—	11	361	—	1
221	103	21	—	323	17	—	5	296	10	39	310	5	30	343	2	—
155	72	33	1	261	—	—	—	260	—	1	260	—	1	261	—	—
429	222	46	5	702	—	—	—	699	—	3	701	—	1	702	—	—
254	123	16	—	393	—	—	—	377	—	16	380	1	2	390	3	—
430	224	38	1	693	—	—	—	693	—	—	688	3	2	693	—	—
179	100	19	—	297	1	—	—	297	—	1	297	—	1	298	—	—
379	173	43	—	591	4	—	—	581	6	8	588	2	5	594	—	1
776	404	99	3	1 169	73	99	14	1 149	67	66	1 174	63	45	1 272	2	8
179	86	14	—	279	—	—	—	277	1	1	277	—	2	279	—	—
363	179	33	—	468	3	104	—	397	3	5	382	2	8	574	1	—
242	84	35	1	340	5	—	8	347	7	8	339	7	6	362	—	—
105	52	13	—	160	1	—	—	156	1	3	164	3	3	170	—	—
190	117	27	—	327	7	—	—	328	6	—	326	8	—	334	—	—
7 165	**3 598**	**701**	**15**	**11 151**	**155**	**248**	**15**	**11 157**	**106**	**246**	**11 203**	**158**	**208**	**11 547**	**10**	**12**
497	291	57	1	759	89		7	735	37	74	735	20	71	822	24	—
1 630	1 032	161	—	2 649	174		9	2 534	177	112	2 612	119	92	2 775	40	8

Digitized by Google

Gemeinden — Landesteile	Fläche ha	Zahl der Wohnhäuser bewohnt	Zahl der Wohnhäuser unbewohnt	Zahl der Haushaltungen einschl. Anstalten	Ortsanwesende Bevölkerung 1905 männlich	1905 davon Militär	1905 weiblich	1905 zusammen	1900	1895	1885	1871
Mülhausen (nördl. Teil)	653,[illegible] [1])	3 492	75	11 [illegible]	25 958	4 098	23 899	49 857	46 401	43 136	35 552	—
Pfastatt	522,[illegible]	408	9	675	1 515	1	1 489	3 004	2 726	2 414	2 121	1 [illegible]
Reichweiler	555,[illegible]	102	3	136	293	—	313	666	560	541	526	[illegible]
Reiningen	1 844,[illegible]	186	8	222	763	—	546	1 309	1 273	1 323	1 266	1 [illegible]
Wittenheim	1 900,[illegible]	308	11	467	1 046	—	1 049	2 095	1 941	1 491	1 155	1 [illegible]
Kanton Mülhausen-Nord	7 003,[illegible]	5 021	115	13 377	31 344	4 099	29 196	60 540	56 225	51 966	43 410	[illegible]
Kanton Mülhausen-Süd.												
Brubach	701,[illegible]	118	9	123	278	—	268	546	569	595	624	[illegible]
Brunstatt	966,[illegible]	491	17	771	1 631	1	1 766	3 397	3 187	2 965	2 757	2 [illegible]
Didenheim	442,[illegible]	189	6	251	541		572	1 113	1 112	1 094	1 106	1 17
Dornach	701,[illegible]	783	8	1 956	4 127	2	4 313	8 440	7 312	6 179	5 445	4 11
Flachslanden	436,[illegible]	128	1	143	301	—	356	657	675	698	677	[illegible]
Galfingen	536,[illegible]	114	7	126	303	—	322	625	644	632	696	73
Heimsbrunn	1 050,[illegible]	157	9	171	437	—	434	871	876	869	962	1 [illegible]
Mülhausen (südl. Teil)	575,[illegible] [1])	3 442	44	11 356	20 822	43	23 819	44 641	42 717	39 850	34 207	—
Niedermorschweiler	750,[illegible]	314	7	481	1 132	—	1 106	2 238	1 976	1 929	1 993	2 17
Zillisheim	821,[illegible]	225	8	281	944	—	643	1 587	1 362	1 367	1 646	1 52
Se. Kant. Mülhausen Süd	6 981,[illegible]	5 961	116	15 659	30 516	48	33 599	64 115	60 430	26 178	50 113	—
Stadt Mülhausen (ganz)	1 229,[illegible]	6 934	119	22 386	46 780	4 143	47 718	94 498	89 118	82 986	69 759	52 89
Wiederholung:												
Kanton Habsheim	20 [illegible]	3 706	180	4 925	10 394	[illegible]	10 757	21 151	19 754	18 849	18 480	18 47
„ Hüningen	13 868,[illegible]	3 485	164	5 550	12 293	1	12 507	24 8[illegible]0	22 908	20 913	19 614	19 77
„ Landser	14 7[illegible]	2 296	207	2 522	5 810	—	5 759	11 569	11 583	11 827	12 429	13 24
„ Mülhausen-Nord	7 003,[illegible]	5 021	115	13 377	31 344	4 099	29 196	60 540	56 225	51 966	43 410	74 85
„ Mülhausen Süd	6 981,[illegible]	5 961	116	15 659	30 516	48	33 599	64 115	60 430	56 178	50 113	
Summe Kreis Mülhausen	62 598,[illegible]	20 469	791	42 033	90 357	4 157	91 818	182 175	170 990	159 783	144 046	126 34

[1]) Siehe „Stadt Mülhausen (ganz)".

Digitized by Google

Ortsanwesende Bevölkerung am 1. Dezember 1905 nach																
Familienstand				Religionsbekenntnis				Staatsangehörigkeit			Gebürtigkeit			Muttersprache		
											geboren					
ledig	verheiratet	verwitwet	geschieden	katholisch	evangelisch	israelitisch	sonst.	Elsaß-Lothringer	Andere Reichsangehörige	Ausländer	in Elsaß-Lothringen	in anderen deutschen Staaten	im Auslande	deutsch	französisch	andere Sprachen
30 050	16 875	2 724	208	35 711	12 297	1 687	162	33 807	12 542	3 499 (9)	[1]		–	47 420	1 720	717
1 714	1 140	149	1	2 811	110	67	16	2 767	128	109	2 834	69	101	2 957	29	18
354	220	30	2	594	12	–		578	10	18	574	11	21	604	2	–
893	344	70	2	1 307	2			1 166	107	36	1 159	113	37	1 302	–	7
1 238	735	119	3	1 984	75	6	30	1 955	78	62	1 962	71	62	2 077	13	5
33 876	**20 637**	**3 310**	**217**	**45 797**	**12 759**	**1 760**	**224**	**43 542**	**13 079**	**3 910 (9)**	[2]		–	**57 941**	**1 828**	**771**
328	185	32	1	541	5			540	–	6	531	3	12	546	—	–
2 073	1 131	189	4	3 249	148	–	–	3 160	107	125 (5)	3 197	99	101	3 360	24	13
699	375	78		1 099	14	–	–	1 072	26	15	1 086	18	9	1 113	–	
4 874	3 086	466	14	7 251	1 012	147	30	7 068	781	591	7 378	534	528	8 169	122	158
395	222	40	–	657	–	–		646	3	8	650	3	4	657	–	–
378	204	43	–	623	2		–	623	–	2	619	–	6	625	–	–
560	257	54		846	25	–	–	823	15	33	832	9	30	864	–	7
25 000	16 873	2 603	165	36 409	7 339	741	104	37 286	4 580	2 775	[1]		–	42 885	1 380	376
1 324	777	134	3	2 165	73	–		2 007	78	153	2 058	56	124	2 187	6	45
1 050	460	75	2	1 543	9	35	–	1 544	36	7	1 544	27	16	1 573	14	–
36 642	**23 570**	**3 714**	**189**	**54 434**	**8 624**	**923**	**134**	**54 709**	**5 626**	**3 715 (5)**	[2]		–	**61 970**	**1 546**	**599**
55 050	**33 748**	**5 327**	**378**	**72 171**	**19 633**	**2 428**	**266**	**71 008**	**17 122**	**6 274 (9)**	**78 088**	**12 665**	**5 795**	**90 371**	**8 099**	**1 028**
12 264	7 615	1 254	28	18 809	2 083	138	61	19 110	1 833	786 (2)	19 569	969	613	20 881	174	90
14 893	8 442	1 419	16	21 287	2 956	437	170	18 849	8 126	2 825	20 044	2 022	2 734	24 187	410	253
7 165	8 598	791	15	11 151	155	248	15	11 157	166	246	11 208	158	208	11 547	10	12
33 876	**20 637**	**3 310**	**217**	**45 797**	**12 759**	**1 760**	**224**	**43 542**	**13 079**	**3 910 (9)**				**57 941**	**1 828**	**771**
36 642	**23 570**	**3 714**	**189**	**54 434**	**8 624**	**923**	**134**	**54 709**	**5 626**	**3 715 (5)**	**108 829**	**13 817**	**7 009**	**61 970**	**1 546**	**599**
107 830	**68 862**	**10 488**	**495**	**151 488**	**28 577**	**3 508**	**604**	**147 427**	**28 300**	**11 432 (16)**	**154 645**	**16 966**	**10 564**	**176 476**	**3 988**	**1 781**

Digitized by Google

Gemeinden — Landesteile	Fläche ha	Zahl der Wohnhäuser bewohnt	Zahl der Wohnhäuser unbewohnt	Zahl der Haushaltungen einschl. Anstalten	Ortsanwesende Bevölkerung 1905 männlich	1905 davon Militär	1905 weiblich	1905 zusammen	1900	1895	1885	1871
V. Krei[illegible]												
Kanton Kaysersberg.												
Ammerschweier	1 968,14	321	21	410	747	—	837	**1 584**	1 639	1 722	1 676	1 8[illegible]
Bebelnheim	556,81	242	10	311	476	—	524	**1 000**	1 056	1 086	1 105	1 2[illegible]
Bennweier	653,15	197	10	222	463	—	467	**930**	948	924	963	1 [illegible]
Ingersheim	727,[illegible]	364	8	636	1 292	—	1 491	**2 783**	2 663	2 536	2 423	2 4[illegible]
Katzenthal	345,47	118	4	141	248	—	273	**521**	534	553	550	5[illegible]
Kaysersberg	2 481,51	422	47	639	1 289	—	1 368	**2 657**	2 662	2 759	2 746	2 8[illegible]
Kienzheim	483,12	178	14	205	387	—	439	**826**	813	855	842	1 [illegible]
Mittelweier	240,13	154	4	195	340	—	353	**693**	710	704	701	7[illegible]
Niedermorschweier	334,67	142	24	162	347	—	363	**710**	710	703	751	7[illegible]
Ostheim	803,41	249	8	302	564	—	591	**1 155**	1 214	1 205	1 278	1 4[illegible]
Reichenweier	1 704,[illegible]	347	15	450	716	—	823	**1 539**	1 659	1 698	1 698	1 7[illegible]
Sigolsheim	572,[illegible]	169	3	213	452	—	430	**882**	937	927	922	97[illegible]
Zellenberg	481,31	83	13	91	166	—	184	**350**	412	409	385	4[illegible]
Summe Kanton Kaysersberg	**11 352,71**	**2 980**	**181**	**3 977**	**7 487**	—	**8 143**	**15 630**	**15 957**	**16 081**	**16 040**	**17 25[illegible]**
Kanton Markirch.												
Altweier	488,[illegible]	54	13	58	137	—	131	**268**	278	301	280	[illegible]
Deutsch-Rumbach	1 792,44	261	12	332	777	—	771	**1 548**	1 544	1 612	1 844	1 8[illegible]
Leberau	1 247,24	338	11	534	1 021	—	1 095	**2 116**	2 089	2 132	2 571	2 74[illegible]
Markirch	4 520,11	1 268	30	3 064	6 030	2	6 332	**12 362**	12 372	11 584	11 407	12 [illegible]
St. Kreuz i. Leberthal	2 783,[illegible]	448	14	837	1 805	—	1 877	**3 682**	3 598	3 475	3 439	3 5[illegible]
Summe Kanton Markirch	**10 832,77**	**2 369**	**80**	**4 825**	**9 770**	2	**10 206**	**19 976**	**19 881**	**19 104**	**19 541**	**20 [illegible]**
Kanton Rappoltsweiler.												
Bergheim	1 915,[illegible]	455	48	563	1 090	—	1 119	**2 209**	2 424	2 484	2 586	3 [illegible]
Gemar	1 8[illegible]	221	10	280	516	—	585	**1 101**	1 183	1 208	1 289	1 [illegible]
Hunaweier	480,81	142	9	176	326	—	332	**658**	706	702	724	81[illegible]
Illhäusern	1 [illegible]	119	1	129	[illegible]	—	270	**570**	576	582	568	64[illegible]
Rappoltsweiler	3 195,[illegible]	774	37	1 382	2 551	—	3 439	**5 990**	6 098	6 052	5 904	6 31[illegible]
Rodern	705,[illegible]	99	7	105	200	—	187	**387**	422	429	484	[illegible]
Rohrschweier	246,[illegible]	81	6	87	160	—	140	**300**	358	386	429	[illegible]
St. Pilt	1 787,24	343	24	440	778	—	857	**1 635**	1 748	1 771	1 852	2 2[illegible]
Thannenkirch	461,[illegible]	144	1	177	370	—	395	**770**	752	779	845	[illegible]
Se. Kant. Rappoltsweiler	11 611,[illegible]	2 378	143	3 339	6 296	—	7 324	**13 620**	**14 267**	**14 398**	**14 081**	**16 2[illegible]**

Digitized by Google

Ortsanwesende Bevölkerung am 1. Dezember 1905 nach																
Familienstand				Religionsbekenntnis				Staatsangehörigkeit			Gebürtigkeit			Muttersprache		
											geboren					
ledig	verheiratet	verwitwet	geschieden	katholisch	evangelisch	israelitisch	sonst.	Elsaß-Lothringer	Andere Reichsangehörige	Ausländer	in Elsaß-Lothringen	in anderen deutschen Staaten	im Auslande	deutsch	französisch	andere Sprachen
Rappoltsweiler.																
941	529	114	–	1 573	11			1 565	15	4	1 564	10	10	1 573	11	–
517	377	105	1	166	821		13	988	6	6	978	9	13	996	4	–
562	305	61	2	980	16		14	907	20	3	917	11	2	930		–
1 707	918	157	1	2 714	17	52		2 697	39	47	2 734	23	26	2 755	23	5
289	194	37	1	521				514		7	516		5	519	2	–
1 545	919	191	2	2 529	120	7	1	2 521	98	38	2 526	86	45	2 594	60	3
495	269	61	1	812	13		1	789	26	11	776	33	17	824	1	1
356	286	51	–	133	554		6	693	—	–	687	4	2	693	–	–
459	212	48	–	706	4	–	–	702	4	4	700	4	6	705	4	1
639	421	95	–	489	658	–	8	1 120	25	10	1 122	22	11	1 149	6	–
810	578	150	1	403	1 134	–	2	1 525	9	5	1 521	8	10	1 527	12	–
529	303	47	3	873	9	–	–	857	24	1	851	28	3	881	–	1
205	122	23	–	344	6	–	–	350	–	–	347	1	2	350	–	–
9 045	**5 453**	**1 140**	**12**	**12 163**	**3 363**	**59**	**45**	**15 228**	**266**	**186**	**15 259**	**239**	**152**	**15 496**	**123**	**11**
137	96	15	–	200	68	–	–	258	1	9	264	1	3	111	156	1
948	499	100	1	1 519	29	–	–	1 497	3	48	1 491	10	47	58	1 455	35
1 205	759	152	–	2 021	89	–	6	2 070	16	30	2 059	18	39	569	1 513	4
6 963	4 573	705	31	6 917	5 224	131	99	11 713	249	401	11 677	267	418	9 533	2 741	88
2 151	1 288	238	5	3 460	206	–	7	3 617	13	52	3 567	26	89	699	2 981	11
11 424	**7 215**	**1 800**	**37**	**14 126**	**5 616**	**131**	**103**	**19 155**	**282**	**539**	**19 058**	**322**	**596**	**10 991**	**8 846**	**139**
1 214	834	155	6	2 104	29	76	–	2 152	14	43	2 164	22	23	2 195	14	–
630	383	80	2	1 092	49	–	–	1 086	33	2	1 083	38	10	1 096	5	–
371	229	57	1	180	474	–	4	653	1	4	650	3	5	652	6	–
306	174	30	–	508	62	–	–	563	6	1	564	3	3	569	1	–
3 668	1 906	361	5	4 891	1 096	33	–	5 762	134	94	5 698	218	104	5 884	89	17
251	125	30	1	383	4	–	–	379	4	4	384	1	2	388	1	–
146	139	14	1	300	–	–	–	296	–	4	298	1	1	300	–	–
914	502	128	1	1 614	21	–	–	1 581	17	37	1 605	15	15	1 602	31	2
495	258	47	–	762	8	–	–	758	–	12	738	–	12	751	11	8
8 011	**4 690**	**902**	**17**	**11 704**	**1 743**	**109**	**4**	**13 210**	**209**	**201**	**13 154**	**291**	**175**	**13 436**	**158**	**27**

Gemeinden Landesteile	Fläche ha	Zahl der Wohnhäuser bewohnt	 unbewohnt	Zahl der Haushaltungen einschl. Anstalten	Ortsanwesende Bevölkerung 1905 männlich	 davon Militär	 weiblich	 zusammen	1900	1895	1885	1871
Kanton Schnierlach.												
Diedolshausen	2 212,18	191	11	275	582	—	557	1 139	1 084	1 051	1 133	1 16
Schnierlach	2 111,28	340	20	510	1 060		1 036	2 096	2 177	2 199	2 303	2 46
Urbach	1 964,93	269	21	338	737	—	772	1 509	1 516	1 525	1 508	1 95
Urbeis	4 470,21	683	43	1 046	2 227		2 285	4 512	4 478	4 545	4 683	5 15
Zell	1 327,27	200	33	315	783	—	808	1 591	1 704	1 688	1 812	2 07
Summe Kanton Schnierlach	12 080,14	1 803	128	2 484	5 329		5 518	10 847	10 959	11 008	11 529	12 79
Wiederholung:												
Kanton Kayfersberg	11 352,73	2 986	181	3 977	7 487		8 143	15 630	15 057	16 081	16 040	17 26
„ Markirch	10 832,77	2 369	80	4 825	9 770	2	10 206	19 976	19 881	19 104	19 541	20 80
„ Rappoltsweiler	11 641,40	2 378	143	3 389	6 096	—	7 324	13 620	14 267	14 398	14 681	16 22
„ Schnierlach	12 080,14	1 803	128	2 484	5 329	—	5 518	10 847	10 959	11 008	11 529	12 79
Se. Kreis Rappoltsweiler	45 912,02	9 536	532	14 625	28 882	2	31 191	60 073	61 064	60 586	61 791	67 10

VI. Kreis

Kanton Masmünster.												
Aue	460,09	119	4	181	396	—	435	831	811	743	668	59
Dollern	837,13	114	6	121	295	—	278	573	607	591	662	64
Kirchberg	674,28	125	2	152	354	—	389	743	763	753	705	75
Masmünster	2 309,35	475	11	859	1 725	—	1 951	3 676	3 987	3 603	3 373	3 31
Morzweiler	422,75	44	1	51	87	—	99	186	158	184	232	26
Niederbruck	373,85	55	2	73	209	—	181	390	438	361	358	35
Niederfulzbach	564,71	107	3	117	239	—	240	479	493	488	505	66
Oberbruck	429,57	83	18	110	254	—	255	509	530	549	577	59
Oberburbach	688,20	80	7	103	280	—	245	525	501	521	506	52
Oberfulzbach	736,04	91	8	95	193	—	251	444	455	479	552	66
Rimbach	1 606,26	112	11	126	310	—	332	642	661	699	700	72
Sentheim	615,23	244	6	311	581	—	673	1 254	1 331	1 253	1 341	1 32
Sewen	2 150,63	140	12	146	356	—	376	732	748	752	880	81
Sickert	509,67	50	2	58	147	—	131	278	311	309	290	35
Wegscheid	1 005,79	79	4	96	195	—	209	404	435	403	424	46
Se. Kanton Masmünster	18 444,21	1 926	97	2 599	5 621	—	6 045	11 666	12 229	11 891	11 778	12 04

Digitized by Google

Ortsanwesende Bevölkerung am 1. Dezember 1905 nach

Familienstand				Religionsbekenntnis				Staatsangehörigkeit			Gebürtigkeit			Muttersprache		
											geboren					
ledig	verheiratet	verwitwet	geschieden	katholisch	evangelisch	israelitisch	sonst.	Elsaß-Lothringer	Andere Reichsangehörige	Ausländer	in Elsaß-Lothringen	in anderen deutschen Staaten	im Auslande	deutsch	französisch	andere Sprachen
697	388	73	1	1 124	15	--	--	1 101	3	35	1 070	13	56	82	1 039	18
1 237	710	148	1	2 051	39	5	1	2 042	12	42	2 033	18	45	204	1 887	5
937	457	114	1	1 494	15	–	–	1 482	2	25	1 489	3	17	87	1 416	6
2 826	1 346	337	3	4 471	24	17	–	4 430	6	76	4 420	21	71	239	4 239	34
1 060	422	108	1	1 574	16	–	1	1 583	—	8	1 579	1	11	43	1 545	3
6 757	**3 303**	**780**	**7**	**10 714**	**109**	**22**	**2**	**10 638**	**23**	**186**	**10 591**	**56**	**200**	**655**	**10 126**	**66**
9 045	**5 433**	**1 140**	**12**	**12 163**	**3 363**	**59**	**45**	**15 228**	**266**	**180**	**15 239**	**239**	**152**	**15 496**	**123**	**11**
11 424	**7 215**	**1 800**	**37**	**14 126**	**5 616**	**131**	**108**	**19 155**	**282**	**580**	**19 058**	**322**	**506**	**10 991**	**8 846**	**189**
8 011	**4 090**	**902**	**17**	**11 704**	**1 743**	**109**	**4**	**13 210**	**209**	**201**	**13 154**	**291**	**175**	**13 455**	**158**	**27**
6 757	**3 303**	**780**	**7**	**10 714**	**109**	**22**	**2**	**10 638**	**23**	**186**	**10 591**	**56**	**200**	**655**	**10 126**	**66**
35 237	**20 641**	**4 122**	**73**	**48 707**	**10 831**	**381**	**154**	**58 231**	**780**	**1 062**	**58 042**	**908**	**1 123**	**40 577**	**19 253**	**243**

Thann.

503	275	52	1	811	20	—	—	796	6	29	779	19	33	806	21	4
305	165	43	—	504	9	--	--	546	10	17	554	6	13	568	2	5
476	216	30	1	720	23	—	—	717	2	24	724	6	13	736	6	1
2 181	1 262	231	2	3 445	226	5	—	3 383	143	150	3 399	110	167	3 366	82	28
92	81	13		185	1		--	184	2	—	183	2	1	186	—	—
254	120	16		383	7	—	--	372	15	3	376	6	8	387	3	—
275	170	28		425	4	50	-	462	6	11	450	10	19	467	11	1
306	181	22	-	480	20	—		506	--	4	483	17	9	493	14	2
330	167	28	—	525				524	-	1	524	—	1	525	-	-
283	124	37		441	3			425	18	1	426	15	3	444	—	—
426	169	47	—	642			-	631	—	11	633	1	8	634	—	8
719	461	74		1 241	13	—	—	1 179	25	50	1 186	18	50	1 209	24	21
477	207	48		720	12		—	710	10	12	715	6	11	725	1	6
170	96	12	—	276	2	—		263	4	11	265	3	10	269	6	3
243	137	24		393	11		—	386	2	17	389	8	7	397	14	—
7 100	**3 837**	**725**	**4**	**11 210**	**851**	**55**	**--**	**11 082**	**243**	**341**	**11 096**	**227**	**353**	**11 405**	**184**	**77**

Digitized by Google

Gemeinden — Landesteile	Fläche ha	Zahl der Wohnhäuser bewohnt	Zahl der Wohnhäuser unbewohnt	Zahl der Haushaltungen einschl. Anstalten	Ortsanwesende Bevölkerung 1905 männlich	1905 davon Militär	1905 weiblich	1905 zusammen	1900	1895	1885	187
Kanton St. Amarin.												
Altenbach	295,18	22	-	25	61	—	68	**129**	151	154	166	2
Felleringen	2 145,99	255	14	368	805	—	829	**1 634**	1 597	1 498	1 506	1 8
Geishausen	728,05	128	1	159	376	—	374	**750**	767	774	806	8
Goldbach	602,42	80	7	89	202	—	220	**422**	469	424	597	6
Hüsseren-Wesserling	511,13	169	9	259	466		553	**1 019**	1 000	1 001	1 057	1 [illegible]
Krüt	2 197,97	272	13	332	787	—	772	**1 559**	1 511	1 450	1 512	1 6
Malmerspach	261,30	103	1	172	372		436	**808**	782	756	649	6
Mitzach	631,00	82	1	112	243	-	261	**504**	487	528	568	5
Mollau	876,84	121	3	164	325	—	374	**699**	661	643	749	9
Moosch	1 488,40	263	6	509	1 153		1 274	**2 427**	2 509	2 433	2 307	2 1
Odern	1 901,42	229	2	323	680	...	795	**1 475**	1 405	1 409	1 521	1 7
Ranspach	1 149,79	178	3	291	622	—	671	**1 293**	1 209	1 165	1 195	1 3
St. Amarin	1 145,16	314	5	513	1 093	1	1 174	**2 267**	2 298	2 196	2 145	2 2
Storkensauen	510,99	57	2	72	169	—	190	**359**	361	375	368	4
Urbis	1 247,70	114	4	167	388	—	411	**799**	774	811	823	1 0
Wildenstein	986,49	76	9	119	230	—	251	**481**	456	422	477	6
Summe Kanton St. Amarin	**16 679,80**	**2 463**	**80**	**3 674**	**7 972**	**1**	**8 653**	**16 625**	**16 487**	**16 039**	**16 446**	**18 0**
Kanton Sennheim.												
Bernweiler	759,82	88	3	97	231		226	**457**	474	463	530	6
Niederaspach	801,29	108	1	116	257		258	**515**	551	517	599	5
Niederburnhaupt	1 176,51	148	13	164	402		380	**782**	778	773	838	9
Oberburnhaupt	1 248,69	175	7	195	444		442	**886**	864	903	957	1 07
Schweighausen	1 078,17	109	4	121	285		287	**572**	566	558	561	6
Sennheim	1 804,14	659	18	1 109	2 417		2 797	**5 214**	4 833	4 738	4 493	4 57
Staffelfelden	735,04	51		53	116		121	**237**	250	266	[illegible]	34
Steinbach	659,10	160	5	203	428		439	**867**	921	865	907	91
Uffholz	1 190,84	264	6	339	705		778	**1 483**	1 463	1 429	1 532	1 61
Wattweiler	1 360,35	253	12	277	534		615	**1 149**	1 177	1 259	1 399	1 50
Wittelsheim	2 363,01	282	20	317	689	—	753	**1 442**	1 436	1 556	1 664	1 57
Summe Kanton Sennheim	**13 127,91**	**2 297**	**89**	**2 991**	**6 508**		**7 096**	**13 604**	**13 313**	**13 327**	**13 769**	**14 16**
Kanton Thann												
Alt-Thann	510,[illegible]	298	[illegible]	553	1 146	-	1 172	**2 318**	2 140	2 008	1 960	1 9
Bitschweiler	1 259,84	258	4	526	1 134		1 178	**2 312**	2 355	2 141	2 164	2 84

Digitized by Google

Ortsanwesende Bevölkerung am 1. Dezember 1905 nach

Familienstand				Religionsbekenntnis				Staatsangehörigkeit			Gebürtigkeit			Muttersprache		
											geboren					
ledig	verheiratet	verwitwet	geschieden	katholisch	evangelisch	israelitisch	sonst.	Elsaß-Lothringer	Andere Reichsangehörige	Ausländer	in Elsaß-Lothringen	in anderen deutschen Staaten	im Auslande	deutsch	französisch	andere Sprachen
81	42	6	—	129	—	—	—	129	—	—	129	—	—	129	—	—
980	553	101	—	1 508	77	49	—	1 570	45	19	1 548	52	34	1 618	10	6
451	273	26	—	749	1	—	—	747	2	1	747	1	2	749	1	—
260	136	26	—	419	3	—	—	420	2	—	420	1	1	422	—	—
583	350	85	1	948	65	6	—	942	15	62	965	13	41	959	52	8
948	511	100	—	1 538	15	6	—	1 547	9	3	1 530	22	7	1 549	9	1
501	254	53	—	798	10	—	—	798	6	4	795	8	5	800	8	—
299	176	29	—	504	—	—	—	504	—	—	500	2	2	504	—	—
423	228	48	—	694	5	—	—	671	7	21	686	7	6	697	—	1
1 493	779	155	—	2 393	34	—	—	2 341	29	57	2 378	18	31	2 406	15	6
916	463	93	3	1 442	21	12	—	1 452	13	10	1 434	18	23	1 460	14	3
775	454	64	—	1 274	10	9	—	1 281	2	10	1 264	11	18	1 287	6	—
1 369	752	141	5	2 167	86	14	—	2 101	101	65	2 147	62	58	2 235	18	1
232	101	25	1	348	11	—	—	348	1	10	351	3	5	352	7	—
496	255	48	—	741	46	12	—	768	10	21	760	21	18	786	6	3
265	178	36	2	471	10	—	—	429	6	46	416	14	51	443	6	3
10 072	**5 505**	**1 086**	**12**	**16 128**	**894**	**108**	**—**	**16 048**	**248**	**329**	**16 070**	**258**	**302**	**16 896**	**152**	**77**
306	121	30	—	429	21	—	7	424	4	29	433	8	16	454	—	3
330	146	39	—	514	1	—	—	493	11	11	499	7	9	513	1	—
494	236	51	1	782	—	—	—	770	8	4	768	7	7	779	3	—
528	290	70	—	878	8	—	—	836	26	24	883	8	15	870	14	3
394	138	40	—	571	1	—	—	571	—	1	570	1	1	572	—	—
3 233	1 681	282	8	4 633	446	125	10	4 615	251	348	4 705	212	207	4 994	164	7
137	83	17	—	226	1	—	10	227	4	6	229	4	4	235	2	—
500	317	40	1	858	9	—	—	843	9	15	845	5	17	864	3	—
912	493	76	2	1 469	11	3	—	1 423	13	47	1434	12	37	1 478	4	—
688	373	88	—	1 123	4	21	1	1 132	7	10	1 134	6	9	1 147	2	—
905	446	89	2	1 436	6	—	—	1 401	19	22	1 406	19	17	1 438	—	—
8 425	**4 324**	**841**	**14**	**12 919**	**508**	**140**	**28**	**12 735**	**352**	**517**	**12 976**	**280**	**339**	**13 344**	**198**	**6**
1 327	847	144	—	2 240	64	8	6	2 189	41	97	2 185	37	96	2 259	25	4
1 357	819	136	—	2 224	66	3	19	2 145	38	129	2 175	26	111	2 233	24	5

Digitized by Google

Gemeinden — Landesteile	Fläche ha	Zahl der Wohnhäuser bewohnt	Zahl der Wohnhäuser unbewohnt	Zahl der Haushaltungen einschl. Anstalten	Ortsanwesende Bevölkerung 1905 männlich	davon Militär	1905 weiblich	1905 zusammen	1900	1895	1885	1871
Gewenheim	854,60	184	5	200	452		467	919	891	911	955	1 025
Leimbach	357,40	121	2	147	356		389	745	708	683	672	[illegible]
Michelbach	335,14	33	4	33	94	–	85	179	193	185	196	[illegible]
Niederburbach	604,28	136	8	162	375		358	733	677	743	908	1 [illegible]
Oberaspach	807,48	125	4	139	328	–	294	622	655	652	715	[illegible]
Rammersmatt	546,05	55	1	55	130		156	286	286	279	299	[illegible]
Rodern (Hohrodern)	716,10	162	8	192	450	–	450	900	959	985	1 089	1 [illegible]
Thann	1 251,02	872	32	1 821	3 772	1	4 129	7 901	7 618	7 537	7 494	8 [illegible]
Weiler	1 789,24	248	3	471	988	–	1 096	2 084	2 068	2 014	2 115	2 [illegible]
Summe Kanton Thann	9 103,88	2 492	74	4 299	9 225	1	9 774	18 999	18 541	18 118	18 487	20 [illegible]
Wiederholung:												
Kanton Masmünster	13 444,21	1 928	97	2 590	5 621		6 045	11 666	12 229	11 691	11 778	12 [illegible]
„ St. Amarin	16 679,89	2 463	80	3 674	7 972	1	8 653	16 625	16 487	16 089	16 446	18 [illegible]
„ Sennheim	13 127,99	2 297	99	2 991	6 508		7 096	13 604	13 313	13 327	13 760	14 [illegible]
„ Thann	9 103,88	2 49	74	4 299	9 225	1	9 974	18 999	18 541	18 118	17 487	20 [illegible]
Summe Kreis Thann	52 356,97	9 178	340	13 563	29 326	2	31 568	60 894	60 520	59 175	60 475	64 [illegible]

II. Wiederholung des

Kreis Altkirch	65 874,62	9 856	821	11 277	22 665	3	25 002	50 667	49 863	49 889	51 095	55 [illegible]
„ Colmar	66 013,01	12 871	697	21 490	49 272	5 052	47 312	96 584	91 428	87 538	81 488	81 [illegible]
„ Gebweiler	58 802,74	10 235	524	14 168	29 926	65	31 760	61 686	61 344	60 556	63 104	64 [illegible]
„ Mülhausen	62 598,[illegible]	20 469	791	42 633	90 357	1 [illegible]	91 818	182 175	170 990	150 733	144 040	126 [illegible]
„ Rappoltsweiler	45 912,02	9 586	532	14 625	28 882	–	31 191	60 073	61 064	60 586	61 791	67 [illegible]
„ Thann	52 356,97	9 178	347	13 563	29 326	2	31 568	60 894	60 520	59 175	60 475	64 [illegible]
Summe Bezirk Ober Elsaß	350 557,01	72 145	3 705	117 156	253 428	9 [illegible]	258 651	512 079	496 209	477 477	462 549	488 [illegible]

Digitized by Google

Ortsanwesende Bevölkerung am 1. Dezember 1905 nach

Familienstand				Religionsbekenntnis				Staatsangehörigkeit			Gebürtigkeit			Muttersprache		
											geboren					
ledig	verheiratet	verwitwet	geschieden	katholisch	evangelisch	israelitisch	sonst.	Elsaß-Lothringer	Andere Reichsangehörige	Ausländer	in Elsaß-Lothringen	in anderen deutschen Staaten	im Auslande	deutsch	französisch	andere Sprachen
765	290	58	—	919	—	—	—	904	8	7	899	7	13	918	1	—
486	222	37	—	745	—	—	—	741	3	1	738	4	3	744	1	—
109	58	12	—	167	12	—	—	168	1	10	169	3	7	179	—	—
434	261	38	—	725	1	—	7	728	—	5	717	—	16	724	8	1
394	186	42	—	619	3	—	—	619	1	2	612	2	8	619	2	1
185	86	15	—	286	—	—	—	285	1	—	284	2	—	286	—	—
574	264	62	—	893	7	—	—	887	11	2	889	6	5	898	1	1
4 635	2 768	479	19	6 949	776	163	13	7 279	354	268	7 273	327	301	7 592	262	47
1 255	716	112	1	2 057	18	9	—	2 029	12	43	2 024	17	43	2 061	18	5
11 321	**6 523**	**1 185**	**20**	**17 824**	**947**	**183**	**45**	**17 965**	**470**	**564**	**17 965**	**431**	**603**	**18 504**	**342**	**158**
7 100	3 837	725	4	11 260	851	55	—	11 082	243	841	11 086	227	358	11 405	184	77
10 072	5 505	1 036	12	16 123	804	108	—	16 048	248	820	16 070	253	302	16 390	152	77
8 425	4 824	841	14	12 919	508	149	28	12 735	352	517	12 976	289	339	13 344	193	67
11 321	6 523	1 185	20	17 824	947	183	45	17 965	470	564	17 965	431	603	18 504	342	158
36 918	**20 189**	**3 787**	**50**	**58 126**	**2 200**	**495**	**73**	**57 830**	**1 313**	**1 751**	**58 097**	**1 200**	**1 597**	**59 649**	**871**	**374**

Bezirks Ober-Elsaß.

20 892	16 502	3 232	41	48 692	1 167	589	219	48 087	760	1 818 (2)	47 997	926	1 744	47 974	2 579	114
58 419	31 977	6 [illegible]	179	64 058	29 812	2 417	297	83 839	10 610	2 126 (9)	85 295	9 112	2 177	94 129	1 855	600
36 941	20 708	3 977	60	58 071	2 446	973	196	58 572	1 718	1 895 (1)	58 846	1 538	1 302	60 894	479	313
107 850	63 862	10 488	406	151 488	26 577	3 508	604	147 427	23 800	11 482 (16)	154 645	16 966	10 504	176 476	3 968	1 781
35 287	20 641	4 122	78	48 707	10 831	381	154	58 231	780	1 062	58 042	908	1 123	40 577	19 258	215
36 918	20 189	3 737	50	58 126	2 200	495	73	57 830	1 313	1 751	58 097	1 200	1 597	59 649	871	374
305 787	**173 879**	**31 565**	**898**	**429 142**	**73 033**	**8 361**	**1 543**	**453 986**	**38 481**	**19 584 (28)**	**462 922**	**30 650**	**18 507**	**479 699**	**29 005**	**3 375**

Digitized by Google

Digitized by Google

III.

Bezirk Lothringen.

Gemeinden — Landesteile	Fläche ha	Zahl der Wohnhäuser bewohnt	Zahl der Wohnhäuser unbewohnt	Zahl der Haushaltungen einschl. Anstalten	Ortsanwesende Bevölkerung 1905 männlich	davon Militär	weiblich	zusammen	1900	1895	1885	1871
I. Stadtkreis												
Stadt Metz	702,47	2 989	115	11 619	35 800	13 035	24 619	60 419	58 462	59 794	54 072	51 33
II. Landkreis												
Kanton Gorze.												
Ancy a. d. Mosel	912,30	219	21	268	561	159	459	1 020	925	850	616	1 00
Arry	690,20	99	14	106	180	—	182	362	360	374	408	43
Ars a. d. Mosel	1 157,87	552	49	943	2 013	6	1 756	3 769	4 081	2 624	4 638	5 37
Châtel-St. Germain	1 288,14	184	12	241	458	4	418	876	876	697	698	84
Corny	822,08	186	5	231	412	—	387	799	874	801	910	84
Dornot	112,14	56	9	53	86	—	87	173	162	184	205	21
Gorze	1 790,70	217	48	255	587		634	1 221	1 216	1 212	1 451	1 52
Gravelotte	566,11	125	10	148	322	—	254	576	573	511	673	68
Jouy-aux-Arches	601,30	192	8	290	576	3	608	1 184	1 215	952	944	1 01
Jussy	290,20	62	3	71	130	—	134	260	259	254	271	27
Lessy	285,31	81	10	101	205		197	402	419	379	402	43
Novéant	1 298,51	295	13	419	702	—	750	1 452	1 432	1 455	1 439	1 25
Rezonville	1 345,20	110	22	111	209		173	382	388	387	480	43
Rozérieulles	658,23	134	11	169	468	155	289	757	627	517	544	58
Ste. Ruffine	70,53	66	12	81	144		146	290	255	249	250	25
Vaux	662,63	103	9	139	257	—	253	510	509	433	599	58
Vernéville	917,70	139	25	143	255	—	249	504	513	496	579	62
Vionville	959,10	109	6	110	162		167	329	344	363	396	40
Summe Kanton Gorze	14 428,37	2 929	293	3 879	7 728	320	7 143	14 866	15 028	12 788	15 812	16 73
Kanton Metz.												
Amanweiler	971,60	101	3	136	345	—	283	628	595	531	552	28
Augny	1 497,60	127	11	142	421	144	276	697	647	611	583	63
Ban-St. Martin	151,62	156	9	318	2 157	1 620	593	2 750	2 444	2 382	1 695	38
Borny	1 191,45	156	8	217	1 359	654	619	1 978	1 754	1 750	1 402	1 07
Bronvaux	157,85	42	—	58	139	-	97	236	233	185	140	12
Chieulles	261,04	21	5	21	53	—	40	93	96	95	78	9
Devant-les-Ponts	597,74	347	9	708	2 209	740	1 466	3 675	2 554	2 197	1 880	88
Fèves	479,75	80	6	90	167		145	312	300	272	322	27
Hagendingen	445,53	113	3	182	485		334	819	548	382	350	31
Hauconcourt	790,98	120	8	126	303	—	243	546	507	468	440	47

Digitized by Google

Ortsanwesende Bevölkerung am 1. Dezember 1905 nach

Familienstand				Religionsbekenntnis				Staatsangehörigkeit			Gebürtigkeit			Muttersprache		
ledig	verheiratet	verwitwet	geschieden	katholisch	evangelisch	israelitisch	sonst.	Elsaß-Lothringer	Andere Reichsangehörige	Ausländer	geboren: in Elsaß-Lothringen	geboren: in anderen deutschen Staaten	geboren: im Auslande	deutsch	französisch	andere Sprachen
Metz.																
40 802	16 694	2 731	192	43 082	15 536	1 691	90	24 111	32 378	3 896 (34)	31 157	24 888	4 424	46 024	12 829	1 566
Metz.																
575	348	94	3	939	79	—	2	810	182	28	782	166	72	215	805	—
187	143	32	—	361	1	—	—	342	1	19	324	9	29	15	347	—
2 075	1 442	245	7	3 382	389	4	3	2 155	955	659	2 570	551	648	1 409	2 022	338
457	345	74	—	847	23	6	—	652	63	161	683	41	152	147	628	101
420	308	69	2	784	15	—	—	735	18	46	699	22	78	66	721	12
84	72	15	2	173	—	—	—	169	—	4	162	—	11	5	168	—
708	370	140	3	1 181	33	7	—	1 146	35	40	1 052	76	93	376	843	2
315	216	44	1	540	36	—	—	476	22	78	446	37	93	154	376	46
678	415	84	7	1 093	74	15	2	861	199	124	882	153	149	351	765	68
134	108	18	—	260	—	—	—	244	—	16	238	—	22	8	252	—
221	158	23	—	372	30	—	—	320	50	32	351	25	26	79	318	5
707	638	106	1	1 337	111	3	1	1 224	135	93	1 183	148	131	401	1 043	8
187	156	37	2	372	10	—	—	359	—	23	355	—	27	10	372	—
445	274	35	3	688	69	—	—	458	193	106	467	189	119	268	422	67
166	98	25	1	284	6	—	—	240	9	41	225	17	48	38	236	16
269	211	38	1	494	16	—	—	456	29	25	447	21	42	68	439	3
258	204	42	—	497	7	—	—	454	3	47	443	11	50	41	454	9
137	156	35	1	326	3	—	—	310	—	19	275	8	46	16	313	—
8 014	**5 662**	**1 156**	**34**	**13 930**	**893**	**85**	**8**	**11 411**	**1 894**	**1 561**	**11 584**	**1 455**	**1 827**	**3 667**	**10 524**	**675**
368	233	27	—	560	68	—	—	463	84	81	482	59	87	242	347	39
451	293	43	—	615	61	20	1	489	169	48	511	147	39	197	468	32
2 172	531	43	4	1 596	1 172	7	5	449	2 188	113	690	1 961	129	2 404	199	147
1 395	354	228	1	1 610	366	2	—	1 015	861	102	1 023	830	125	1 163	774	41
129	91	16	—	231	5	—	—	143	46	47	103	25	48	76	134	26
56	31	6	—	93	—	—	—	89	1	3	89	2	2	5	87	1
2 335	1 226	107	7	2 246	1 420	7	2	1 169	2 327	179	1 753	1 729	242	2 951	683	41
170	127	15	—	312	—	—	—	274	37	1	294	8	10	68	244	—
457	335	20	—	698	107	14	—	540	288	101	581	132	104	466	295	58
323	181	42	—	544	2	—	—	506	12	29	507	7	32	61	464	21

Digitized by Google

Gemeinden — Landesteile	Fläche ha	Zahl der Wohnhäuser bewohnt	Zahl der Wohnhäuser unbewohnt	Zahl der Haushaltungen einschl. Anstalten	Ortsanwesende Bevölkerung 1905 männlich	davon Militär	weiblich	zusammen	1900	1895	1885	1871
Longeville b. Metz	262,94	179	9	335	1 473	860	733	2 206	1 921	1 547	767	73
Lorry bei Metz	610,30	163	10	193	325	—	352	677	670	626	658	66
Maizières bei Metz	881,00	311	2	513	1 960	—	961	2 921	1 876	1 091	916	71
Malancourt	435,09	85	3	106	250	—	214	464	409	303	—	—
Marange-Silvange	1 523,55	245	7	294	768	—	764	1 532	1 290	770	702	70
Maxe	756,44	84	2	90	190	—	176	366	344	332	374	32
Mêy	191,18	30	2	35	75	—	60	135	107	115	98	11
Montigny b. Metz	670,24	690	22	1 879	8 099	3 693	3 980	12 079	8 533	6 645	3 272	2 81
Montois-la-Montagne	710,34	113	7	269	820	—	565	1 385	1 127	371	625	50
Moulins b. Metz	699,58	115	4	195	534	155	423	957	715	653	679	73
Norroy-le-Veneur	844,61	142	24	159	325	—	255	580	733	472	491	50
Pierrevillers	583,86	148	14	167	327	—	302	629	609	521	543	52
Plantières	343,70	702	30	894	2 158	358	1 806	3 964	2 707	2 174	1 478	1 49
Plappeville	252,98	120	11	164	963	668	376	1 339	1 291	915	1 014	72
Plesnois	310,94	79	14	84	293	160	136	429	318	259	310	20
Rombach	1 138,19	589	12	1 113	2 918	1	2 312	5 230	4 034	2 345	1 402	1 29
Roncourt	673,00	45	2	49	140	—	109	249	225	229	178	13
Sablon	305,02	661	19	1 748	4 105	277	3 575	7 680	4 080	2 677	1 690	1 62
St. Julien b. Metz	446,42	129	2	271	1 097	629	506	1 603	1 520	1 494	1 181	82
Ste. Marie-aux-Chênes	1 022,00	121	2	249	859	—	506	1 365	828	277	283	28
St. Privat	582,36	130	6	154	320	—	269	589	555	455	491	42
Saulny	979,41	105	18	111	188	5	195	383	479	330	374	42
Scy	452,38	139	17	179	960	671	374	1 334	1 291	1 350	1 263	43
Semécourt	230,48	67	4	79	163	—	129	292	268	250	254	26
Stahlheim	574,03	517	—	668	1 934	—	1 493	3 427	2 066	93	—	—
Talingen	370,16	90	6	95	177	—	189	366	350	307	291	27
Vallières	292,10	133	6	239	599	2	433	1 032	700	600	539	71
Vantoux	245,03	66	1	93	311	3	178	489	306	317	320	41
Vany	300,08	47	9	48	109	—	84	193	151	146	180	17
Woippy	1 458,30	236	2	371	815	124	692	1 507	1 326	1 261	1 219	1 06
Summe Kanton Metz	24 704,87	7 841	329	12 840	40 893	10 779	26 043	66 936	50 507	37 798	29 084	22 94
Kanton Pange.												
Alben	530,52	51	11	83	120	—	113	233	249	269	248	28
Anerweiler	522,03	89	7	87	160	—	137	297	330	321	349	40
Ars Laquenexy	624,—	76	7	87	119	—	106	225	192	215	220	19
Bazoncourt	1 321,46	117	11	120	224	—	197	421	433	463	481	46
Bécby	957,14	118	17	120	207	—	239	446	455	478	489	58
Bevy	834,—	52	11	59	90	—	95	185	200	213	220	24

Digitized by Google

Ortsanwesende Bevölkerung am 1. Dezember 1905 nach

Familienstand				Religionsbekenntnis				Staatsangehörigkeit			Gebürtigkeit			Muttersprache		
											geboren					
ledig	verheiratet	verwitwet	geschieden	katholisch	evangelisch	israelitisch	sonst.	Elsaß-Lothringer	Andere Reichsangehörige	Ausländer	in Elsaß-Lothringen	in anderen deutschen Staaten	im Auslande	deutsch	französisch	andere Sprachen
1 616	513	73	4	1 438	754	5	9	741	1 334	129 (2)	891	1 175	140	1 681	471	54
331	280	63	3	664	8	5	—	624	26	27	616	22	39	91	580	6
1 878	936	103	4	2 582	333	5	1	1 182	772	967	1 496	562	863	1 298	895	728
260	180	24	—	432	32	—	—	279	78	107	319	44	101	145	234	85
704	459	77	2	1 277	55	—	—	680	315	337	854	166	312	499	631	202
216	113	37	—	365	1	—	—	356	—	10	356	—	10	22	344	—
80	36	18	1	134	1	—	—	88	12	35	94	13	28	18	87	30
8 456	3 290	321	12	7 803	4 015	58	18	3 958	7 549	592	5 506	5 848	725	10 000	1 596	483
841	489	55	—	1 282	103	—	—	659	313	413	842	170	373	708	407	270
607	288	61	1	807	141	9	—	555	310	92	624	255	78	531	408	18
307	223	49	1	575	5	—	—	469	31	80	468	23	89	65	448	67
341	247	39	2	589	33	7	—	529	84	16	570	38	21	217	412	—
2 322	1 452	177	13	2 801	1 134	17	12	1 494	2 117	353	2 220	1 360	384	2 879	874	211
1 062	244	31	2	935	398	6		499	817	23	536	762	41	944	384	11
280	122	21	—	397	32	—	—	257	165	7	264	159	6	184	244	1
3 077	1 934	215	4	4 065	1 148	14	3	2 406	2 260	564	3 189	1 467	574	3 574	1 332	324
150	88	11		246	3			174	5	70	190	4	55	40	153	56
4 432	3 001	240	7	5 081	2 537	34	28	2 770	4 454	456	4 395	2 838	537	6 551	811	318
1 069	437	64	3	807	792	4	—	547	1 028	25	724	821	58	1 230	370	3
864	457	44	—	1 186	177	2	—	426	395	544	591	276	498	649	303	413
307	248	33	1	566	23	—	—	435	59	35	483	26	77	91	457	41
196	152	34	1	373	10	—	—	349	16	18	340	12	31	55	320	8
1 013	289	32	—	1 037	292	4	1	513	745	76	512	742	80	950	383	1
149	118	25	—	202	—	—	—	211	17	64	232	17	43	62	213	17
2 103	1 255	66	3	2 064	1 337	6	—	1 236	2 078	113	1 626	1 645	156	3 332	80	15
198	132	36	—	347	8	11	—	318	27	21	329	25	12	91	275	—
615	373	42	2	922	110	—	—	534	307	191	675	164	193	440	445	147
280	188	20	1	457	20	12	—	319	40	130	317	36	136	127	240	122
106	70	17	—	193	—	—	—	133	6	54	139	6	48	21	129	43
843	559	104	1	1 418	83	6	—	1 175	216	116	1 213	200	94	438	1 044	25
42 678	**21 485**	**2 693**	**80**	**49 820**	**16 786**	**250**	**80**	**29 002**	**31 500**	**6 432 (2)**	**86 587**	**28 767**	**6 582**	**44 566**	**18 285**	**4 105**
136	80	16	1	233				232		1	228		5	6	227	—
158	122	17	—	297	—	—	—	294		2	292	—	5	296		1
122	85	17	1	219	6	—	—	166	27	32	175	11	39	52	154	19
229	162	30	—	419	2			408	4	9	406	5	10	23	396	2
235	175	36		446	—		—	445	—	1	438	3	5	31	415	—
99	76	10	—	185	—	—	—	185	—	—	182	1	2	3	182	—

Digitized by Google

Gemeinden Landesteile	Fläche ha	Zahl der Wohnhäuser bewohnt	 unbewohnt	Zahl der Haushaltungen einschl. Anstalten	Ortsanwesende Bevölkerung 1905 männlich	 davon Militär	 weiblich	 zusammen	1900	1895	1885	1871
Chanville	388,06	43	19	46	76		86	162	191	212	215	226
Coincy	715,61	36	9	37	71	—	72	143	138	129	182	181
Colligny	361,03	41	5	41	83		78	161	152	153	158	150
Courcelles a. d. Nied	505,74	61	8	71	149		144	293	254	245	263	219
Dam	375,69	12	11	12	28		25	53	55	63	80	89
Flocourt	453,34	61	12	65	100	—	127	227	231	238	258	308
Kurzel	1 329,86	260	19	317	586	—	694	1 280	1 168	1 132	1 122	1 258
Landonvillers	285,24	36	1	40	86		82	168	135	135	158	158
Laquenexy	908,57	97	12	104	186	—	205	391	379	373	408	392
Lemud	424,18	60	8	63	98		110	208	188	208	209	222
Luppy	1 602,08	164	22	177	260		268	528	561	601	607	73
Maizeroy	872,94	95	12	98	154		183	337	338	371	388	399
Maizery	316,29	14	8	14	38		18	[illegible]	53	60	64	6
Marsilly	321,39	23	4	23	30		35	65	85	88	70	9
Monton	631,77	72	29	72	143	1	135	278	296	322	320	29
Ogy	373,03	37		38	86		77	163	143	161	187	13
Pange	469,20	89	20	90	157		170	327	283	310	358	29
Rémilly	1 518,04	221	14	244	419	—	494	913	923	958	931	92
Retonfey	977,11	95	13	96	178		162	340	333	348	360	34
Rollingen	706,21	67	22	67	126		134	260	263	266	275	28
Sanry a. d. Nied	888,82	81	8	81	150		155	305	286	327	319	35
Silbernachen	1 420,35	145	16	145	289		260	549	579	584	587	56
Sillers	453,56	74	15	78	155	1	114	269	211	219	271	29
Sorbey	559,25	56	16	57	124		96	220	220	216	256	27
Thimonville	740,46	73	19	75	126	—	131	257	275	264	303	33
Tragny	543,12	56	20	60	86		95	181	230	230	233	26
Villers-Stoncourt	1 057,13	81	24	84	140		156	306	328	347	389	4 8
Wieblingen	668,03	40	10	42	102		84	186	176	202	204	21
Summe Kanton Pange	24 819,30	2 667	489	2 859	5 105	2	5 277	10 382	10 342	10 740	11 251	11 68
Kanton Vernh.												
Achâtel	271,68	46	11	45	69		79	148	155	165	186	11
Buchy	355,10	28	6	31	43		66	109	101	104	131	12
Chemmot	1 123,1	127	1	146	254		216	470	501	507	506	50
Chevfey	597,1	58	9	64	105		121	226	237	234	225	23
Chesny	425,05	36	6	38	80		67	147	146	146	134	13
Coin a d Seille	522,1	47	11	48	72		92	164	175	180	191	19
Coin bei Cuvry	656,1	65	7	68	146		119	265	237	234	236	25
Cuvry	544,43	47	7	51	102		85	187	205	208	234	23

Digitized by Google

Ortsanwesende Bevölkerung am 1. Dezember 1905 nach

Familienstand				Religionsbekenntnis				Staatsangehörigkeit			Gebürtigkeit			Muttersprache		
											geboren					
ledig	verheiratet	verwitwet	geschieden	katholisch	evangelisch	israelitisch	sonst.	Elsaß-Lothringer	Andere Reichsangehörige	Ausländer	in Elsaß-Lothringen	in anderen deutschen Staaten	im Auslande	deutsch	französisch	andere Sprachen
91	58	13	—	162	—	—	—	158	4	—	157	1	4	6	156	—
81	45	17	—	142	1	—	—	135	—	8	130	—	13	17	126	—
83	73	5	—	161	—	—	—	143	15	3	153	1	4	25	136	—
166	112	15	—	262	31	—	—	224	55	14	245	33	12	88	206	1
33	20	—	—	53	—	—	—	52	—	1	51	—	2	3	50	—
113	98	16	—	223	—	4	—	225	—	2	221	1	5	7	220	—
633	430	106	1	855	295	80	—	1 090	113	27	1 038	92	40	288	837	5
83	78	7	—	145	23	—	—	114	40	14	119	42	7	70	95	3
201	166	24	—	390	1	—	—	376	—	15	389	3	8	48	343	—
107	83	18	—	207	1	—	—	193	15	—	194	8	6	25	183	—
291	233	45	—	528	—	—	—	514	—	14	508	1	19	11	514	3
179	123	31	4	337	—	—	—	333	—	4	329	—	8	30	298	9
29	24	3	—	56	—	—	—	55	1	—	54	1	1	16	40	—
25	30	10	—	65	—	—	—	64	—	1	62	—	3	4	60	1
153	100	24	1	269	9	—	—	252	15	11	263	7	8	45	233	—
92	60	11	—	159	—	—	4	162	1	—	153	3	7	30	133	—
160	134	33	—	298	29	—	—	264	51	12	277	32	18	88	231	8
482	372	59	—	822	35	56	—	814	76	23	837	44	32	207	768	3
160	154	26	—	339	1	—	—	337	1	2	333	2	5	21	319	—
153	83	24	—	260	—	—	—	253	7	—	255	3	2	57	203	—
160	121	24	—	294	11	—	—	286	7	12	292	3	10	56	248	1
310	198	38	3	537	2	10	—	540	3	6	538	5	6	47	502	—
148	86	25	—	242	27	—	—	229	16	24	228	15	26	57	194	18
121	80	19	—	220	—	—	—	215	—	5	214	—	6	14	206	—
131	108	18	—	240	1	16	—	249	—	8	251	—	6	8	249	—
89	72	18	2	141	—	40	—	174	2	5	172	2	7	14	167	—
171	104	30	—	305	—	—	—	303	1	1	299	1	5	27	278	—
114	50	13	—	181	5	—	—	178	5	3	180	2	4	24	161	1
5 557	**4 014**	**798**	**13**	**9 602**	**480**	**206**	**4**	**9 082**	**459**	**261**	**9 714**	**328**	**840**	**1 742**	**8 565**	**75**
82	53	13	—	145	3	—	—	136	5	7	138	2	8	13	135	—
57	46	6	—	109	—	—	—	103	4	2	98	5	6	20	89	—
228	213	29	—	465	—	5	—	459	1	10	432	9	29	25	445	—
123	88	15	—	224	1	1	—	204	7	15	208	3	15	23	200	3
85	51	11	—	144	3	—	—	140	2	5	137	3	7	17	126	4
85	64	15	—	163	1	—	—	152	6	6	157	2	5	19	145	—
136	109	20	—	264	1	—	—	257	2	6	243	5	17	27	234	4
99	70	18	—	189	7	—	—	172	10	5	171	8	8	33	153	1

Digitized by Google

Gemeinden — Landesteile	Fläche ha	Zahl der Wohnhäuser bewohnt	Zahl der Wohnhäuser unbewohnt	Zahl der Haushaltungen einschl. Anstalten	Ortsanwesende Bevölkerung 1905 männlich	1905 davon Militär	1905 weiblich	1905 zusammen	1900	1895	1885	1871
Fey	566,58	61	5	70	135	—	112	247	286	245	288	27[illegible]
Fleury	970,46	88	4	94	196	—	175	371	352	362	365	40[illegible]
Foville	345,86	41	3	41	81	—	74	155	148	159	151	17[illegible]
Goin	889,07	101	19	101	193		176	369	361	373	431	4[illegible]
Jury	315,54	33	3	36	62		55	117	122	143	135	12[illegible]
Ltéhon	537,55	42	14	42	88	—	81	169	166	157	173	16[illegible]
Lorry-Mardigny	1 135,71	160	23	171	292	—	288	580	560	589	596	67[illegible]
Louvigny	1 563,27	172	16	173	335	—	331	666	640	692	779	811
Magny	756,60	137	4	218	533	155	391	924	925	916	1 032	68[illegible]
Marieulles	818,90	147	16	149	262	—	245	507	483	504	538	55[illegible]
Marly	1 068,11	147	5	181	906	560	314	1 220	1 144	1 114	1 078	5[illegible]
Mécleuves	1 294,13	97	15	100	206	—	177	383	377	385	404	42[illegible]
Moncheux	731,47	46	8	47	79	—	86	165	178	221	241	24[illegible]
Orny	723,03	67	15	72	136	—	134	270	261	261	274	3[illegible]
Pagny b. Goin	509,40	66	13	66	108	—	108	216	208	212	252	27[illegible]
Peltre	831,06	83	2	130	236		543	779	660	649	633	36[illegible]
Pommérieux	430,34	70	18	77	136	—	137	273	226	227	250	26[illegible]
Pontoy	999,45	99	20	100	184	—	175	359	384	366	374	40[illegible]
Pouilly	510,58	52	5	53	123		107	230	222	244	246	24[illegible]
Pournoy-la-Chétive	255,08	31	16	32	57		50	107	113	116	127	14[illegible]
Pournoy-la-Grasse	707,05	54	10	60	141	—	114	255	195	199	205	2[illegible]
Sailly	532,17	42	11	42	78	—	76	154	179	172	163	17[illegible]
St. Jure	1 061,27	88	14	89	142	—	143	285	282	295	360	3[illegible]
Secourt	735,70	74	22	72	134	—	137	271	232	244	254	3[illegible]
Sillegny	1 045,51	90	21	90	159	—	151	310	326	328	377	38[illegible]
Silly en-Saulnois	231,45	15	8	15	30		26	56	69	81	84	7[illegible]
Solgne	713,52	90	26	92	206	—	190	396	375	392	396	43[illegible]
Verny	388,88	69	4	78	228	3	147	375	211	227	255	27[illegible]
Vigny	581,47	88	14	89	162	—	149	311	317	333	352	37[illegible]
Vulmont	303,47	20	4	20	32	—	42	74	80	88	101	9[illegible]
Summe Kanton Verny	25 765,[illegible]	2 824	416	3 081	6 531	718	5 779	12 310	11 839	12 072	12 806	12 27[illegible]
Kanton Vigy.												
Antilly	474,[illegible]	24	2	25	59		61	120	114	101	120	12[illegible]
Arganey	1 145,[illegible]	154	27	162	254		333	587	608	624	627	73[illegible]
Ay	466,[illegible]	143	32	144	232	—	249	481	515	488	557	6[illegible]
Brittendorf	510,[illegible]	68	17	70	170		125	295	234	261	291	2[illegible]
Chailly bei Ennery	729,[illegible]	48	13	49	106		102	208	219	219	197	2[illegible]
Charleville	1 283,[illegible]	68	21	73	134	—	130	264	282	292	369	3[illegible]

Digitized by Google

Ortsanwesende Bevölkerung am 1. Dezember 1905 nach

Familienstand				Religionsbekenntnis				Staatsangehörigkeit			Gebürtigkeit			Muttersprache		
											geboren					
ledig	verheiratet	verwitwet	geschieden	katholisch	evangelisch	israelitisch	sonst.	Elsaß-Lothringer	Andere Reichsangehörige	Ausländer	in Elsaß-Lothringen	in anderen deutschen Staaten	im Auslande	deutsch	französisch	andere Sprachen
106	109	29	1	247	–	–	–	228	–	19	233	–	14	4	241	2
203	147	21	–	371	–	–	–	353	2	16	347	2	22	42	319	10
80	51	15	–	154	1	–	–	146	1	8	146	1	8	3	146	6
189	147	33	–	359	4	6	–	348	6	15	342	4	23	8	350	11
63	41	13	–	117	–	–	–	112	–	5	115	1	1	21	96	–
93	62	14	–	169	–	–	–	165	–	4	165	–	4	3	166	–
278	247	54	1	566	14	–	–	538	18	24	541	7	32	47	533	–
351	256	59	–	607	3	56	–	635	12	19	622	8	36	27	637	2
528	336	59	1	821	102	1	–	658	217	49	700	181	43	357	536	31
250	214	41	2	507	–	–	–	503	–	4	492	1	14	24	483	–
802	276	51	1	991	224	4	1	595	562	33	603	371	46	661	546	13
203	144	34	2	383	–	–	–	380	1	2	375	1	7	67	315	1
83	65	16	1	164	1	–	–	155	–	10	146	–	19	7	156	2
143	111	16	–	270	–	–	–	264	–	6	253	–	7	10	260	–
107	87	21	1	216	–	–	–	214	–	2	212	1	3	9	207	–
541	269	29	–	771	8	–	–	612	90	77	627	76	76	233	543	3
140	106	27	–	267	6	–	–	239	1	33	238	2	33	19	228	26
194	140	25	–	350	–	–	–	357	–	2	351	1	7	48	311	–
123	94	13	–	229	1	–	–	227	–	3	226	1	3	13	217	–
75	38	14	–	106	1	–	–	94	–	13	98	–	9	12	95	–
147	93	15	–	255	–	–	–	191	6	59	190	5	60	40	159	56
94	42	18	–	151	3	–	–	147	–	7	144	2	8	6	146	2
139	103	41	2	285	–	–	–	270	3	12	252	7	33	26	259	–
144	117	10	–	256	15	–	–	264	–	7	240	16	15	54	215	2
146	136	28	–	306	–	4	–	303	–	7	296	–	11	21	289	–
32	17	7	–	56	–	–	–	55	–	1	55	–	1	2	53	1
210	156	30	–	369	14	–	13	384	4	8	373	10	13	51	345	–
226	126	23	–	328	37	10	–	240	41	94	246	38	91	94	226	61
143	138	30	–	311	–	–	–	296	1	14	284	6	21	25	279	7
41	30	3	–	74	–	–	–	65	1	8	63	1	10	1	72	1
6 850	**4 582**	**916**	**12**	**11 750**	**450**	**87**	**14**	**10 000**	**1 033**	**617**	**10 572**	**980**	**738**	**2 112**	**9 949**	**249**
79	36	5	–	119	1		–	106	3	11	111	3	6	6	114	–
321	203	63	–	586	1	–	–	538	19	29 (1)	543	19	27	35	551	1
245	198	38	–	455	5	21		464	7	10	452	9	27	41	430	4
164	106	25	–	292	3		–	220	1	74	215	8	72	62	176	57
120	66	13	–	198	–	–	–	202	2	4	189	1	8	7	201	–
144	98	22	–	254	1	–	7	248	12	4	253	7	4	76	186	2

Digitized by Google

Gemeinden Landesteile	Fläche ha	Zahl der Wohnhäuser: bewohnt	Zahl der Wohnhäuser: unbewohnt	Zahl der Haushaltungen einschl. Anstalten	Ortsanwesende Bevölkerung 1905: männlich	davon Militär	weiblich	zusammen	1900	1895	1885	187
Charly	678,47	67	10	69	108	—	125	233	247	255	285	
Ennery	739,12	191	12	166	188	—	186	374	364	392	402	
Failly	393,82	66	2	71	289	—	139	428	207	196	222	
Flévy	1 156,69	57	8	67	124	—	129	253	230	244	285	
Glatigny	622,86	43	7	40	91	—	79	170	160	182	187	
Haiß	1 198,81	56	17	58	105	—	108	213	213	230	264	
Malroy	343,02	54	15	52	77	—	87	164	183	218	224	
Noisseville	268,30	57	2	62	116	—	97	213	212	211	190	
Nouilly	250,10	56	9	63	238	—	95	333	171	168	189	
Ste. Barbe	1 417,85	117	22	115	210		188	398	402	407	456	
Saury bei Vigy	539,87	78	18	78	145		123	268	241	253	271	
Servigny bei Ste. Barbe	308,35	79	28	84	219	—	145	364	295	309	308	
Tenniches	695,53	79	6	96	137	—	159	296	287	317	324	
Trémery	767,20	85	17	87	130	—	144	274	264	276	314	
Vigy	1 797,09	179	26	204	439	—	379	818	615	656	734	
Villers-Bettnach	1 694,25	64	10	68	245		103	348	196	214	253	
Vrémy	280,59	35	12	35	74	—	58	132	119	118	138	
Vry	1 510,30	87	24	89	186	—	167	353	355	395	431	
Summe Kanton Vigy	19 022,80	1 865	351	1 976	4 076		3 511	7 587	6 704	7 017	7 647	8 0
Wiederholung:												
Kanton Gorze	14 428,05	2 929	203	3 879	7 723	320	7 143	14 866	15 028	12 738	15 812	16 7
„ Metz	24 704,07	7 344	329	12 840	40 893	10 779	26 043	66 936	50 507	37 798	29 084	22 9
„ Pange	24 319,20	2 667	439	2 839	5 105	2	5 277	10 382	10 842	10 740	11 271	11 6
„ Verny	25 765,20	2 824	416	3 081	6 531	718	5 779	12 310	11 839	12 072	12 806	12 2
„ Vigy	19 022,80	1 865	351	1 976	4 076	—	3 511	7 587	6 704	7 017	7 647	8 0
Summe Landkreis Metz	108 240,32	17 629	1 828	24 609	64 328	11 819	47 753	112 081	94 420	80 365	76 570	71 6

III. Kreis

Kanton Bolchen.												
Bettingen	579,18	48	12	49	105	-	93	195	191	204	224	2
Bingen	843,—	128	18	123	211	—	228	439	425	435	492	5
Bisten in Lothr.	448,93	79	8	84	142	—	163	305	341	289	347	3
Bizingen	417,—	26	9	26	63		49	112	116	120	122	1
Bolchen	1 712,08	454	22	559	1 062	—	1 170	2 232	2 737	2 133	2 372	2 4

Digitized by Google

Ortsanwesende Bevölkerung am 1. Dezember 1905 nach

Familienstand				Religionsbekenntnis				Staatsangehörigkeit			Geburtigkeit			Muttersprache		
											geboren					
ledig	verheiratet	verwitwet	geschieden	katholisch	evangelisch	israelitisch	sonst.	Elsaß-Lothringer	Andere Reichsangehörige	Ausländer	in Elsaß-Lothringen	in anderen deutschen Staaten	im Auslande	deutsch	französisch	andere Sprachen
129	98	15	—	228	2	—	3	224	6	3	222	8	3	21	211	1
183	161	29	1	333	3	38	—	343	6	25	345	9	20	78	268	8
265	147	16		423	5	—	—	228	17	183	232	18	178	33	216	179
130	108	15		247	2	4	—	221	8	24	223	5	25	56	185	12
96	62	12	—	170	—	—	—	155	7	8	160	5	5	39	131	—
121	72	20	—	194	19	—	—	202	4	7	198	6	9	41	172	—
75	68	21		164		—	—	162	—	2	160	2	2	9	155	—
110	75	28	-	204	9	—	—	175	20	8	176	31	6	65	148	—
225	93	15	-	318	15	—	—	168	44	121	173	39	121	65	153	115
201	163	34		396	1	—	1	395	1	2	391	1	6	36	357	5
132	108	28		250	9	—	-	214	20	34	208	22	38	33	206	29
216	123	24	1	358	6	—	—	266	16	82	271	18	75	39	255	70
134	132	30		268	4	19	5	282	5	9	276	5	15	27	264	5
135	123	16	—	272	—	2	-	264	3	7	259	5	10	31	240	3
449	307	62	-	775	37	—	6	676	77	65	645	88	85	157	598	63
221	113	14	—	323	25	—	—	184	44	120	193	36	119	83	153	112
74	48	10	—	132	—	—	—	120	—	12	120	—	12	9	111	12
200	132	20	1	351	2	—	—	335	3	15	340	3	10	58	292	3
4 169	**2 840**	**575**	**8**	**7 831**	**150**	**84**	**22**	**6 392**	**334**	**860** (1)	**6 365**	**348**	**874**	**1 107**	**5 799**	**681**
8 014	**5 602**	**1 156**	**54**	**15 950**	**803**	**85**	**8**	**11 411**	**1 894**	**1 501**	**11 584**	**1 455**	**1 827**	**3 667**	**10 524**	**875**
42 678	**21 485**	**2 693**	**80**	**49 820**	**16 780**	**250**	**80**	**29 001**	**31 500**	**6 432** (2)	**26 587**	**23 767**	**6 582**	**44 506**	**18 285**	**4 105**
5 557	**4 014**	**798**	**18**	**9 602**	**480**	**200**	**4**	**9 602**	**459**	**261**	**9 714**	**828**	**540**	**1 742**	**8 565**	**75**
6 850	**1 502**	**916**	**12**	**11 759**	**450**	**87**	**14**	**10 090**	**1 033**	**617**	**10 572**	**980**	**758**	**2 112**	**9 949**	**249**
4 169	**2 840**	**575**	**8**	**7 831**	**150**	**84**	**22**	**6 392**	**[illegible]**	**860** (1)	**6 365**	**348**	**874**	**1 107**	**5 799**	**681**
67 268	**38 533**	**6 138**	**142**	**92 582**	**18 750**	**662**	**128**	**67 127**	**35 220**	**9 731** (3)	**74 822**	**26 878**	**10 881**	**53 194**	**53 102**	**5 785**

Bolchen.

122	58	15	—	195	—			189	5	1	187	6	2	195		
251	146	40	2	388	3	48	—	411	11	17	419	9	11	206	233	-
174	105	26	—	299	6	—	—	281	20	4	280	20	5	305		
68	31	12	1	111	1			110	1	1	108	2	2	99	12	1
1 289	767	164	2	1 939	113	138	12	1 953	189	69	1 949	105	85	1 928	247	27

Digitized by Google

Gemeinden Landesteile	Fläche ha	Zahl der Wohnhäuser: bewohnt	Zahl der Wohnhäuser: unbewohnt	Zahl der Haushaltungen einschl. Anstalten	Ortsanwesende Bevölkerung 1905: männlich	davon Militär	weiblich	zusammen	1900	1895	1885	187
Bruchen	303,45	39	12	39	48	–	74	122	134	159	182	2
Buschborn	664,87	92	12	94	184		201	385	392	393	420	4
Contchen	882,47	106	16	104	180		186	366	396	409	431	4
Dentingen	965,18	57	9	60	130	–	111	241	269	245	286	3
Eblingen	331,52	29	18	30	57		72	129	130	140	167	2
Gehnkirchen	514,85	68	20	73	129		129	258	244	209	334	3
Gelmingen	898,69	123	21	125	225		226	451	451	467	549	6
Gertingen	595,21	104	4	108	231		249	480	440	405	383	4
Gislingen	130,69	18	6	18	35		35	70	59	62	77	1
Hallingen	236,88	18	4	19	31		39	70	68	78	89	
Ham unter Varsberg	652,91	171	7	192	421		450	871	805	775	796	7
Heinkingen	607,03	50	20	50	101		101	202	216	239	259	2
Helsdorf	784,58	103	19	104	223		217	440	460	479	529	5
Hollingen	484,81	66	21	68	123		124	247	261	278	328	3
Kuhmen	1 490,10	145	15	151	292		305	597	589	613	645	6
Lautermingen	206,69	26	5	23	40		35	75	82	94	102	1
Memersbronn	358,44	44	3	46	92		84	176	164	168	181	2
Mengen	405,57	54	7	57	123		118	241	218	219	264	2
Momersdorf	616,62	63	8	66	113		140	253	262	299	317	3
Niederwiese	576,58	74	8	76	124		140	264	287	312	320	3
Oberwiese	440,11	34	16	35	65		76	141	139	168	181	1
Ottendorf	1 567,69	112	31	112	252		227	479	553	485	559	6
Pieblingen	792,62	88	7	109	387		209	796	322	330	326	4
Ruplingen	261,81	58	15	61	106		125	231	231	266	264	2
Teterchen	874,05	163	6	197	641		415	1 056	628	630	618	6
Valmünster	313,53	27	7	27	54		58	112	117	120	142	1
Varsberg	413,42	105	5	110	287		256	543	497	454	454	5
Volmeringen	595,53	78	16	80	148		145	293	318	344	366	3
Waibelskirchen	724,87	85	6	85	150	–	155	305	318	334	362	4
Welwingen	470,01	58	15	58	130	1	116	246	257	250	253	2
Zimmingen	786,21	55	19	55	98		111	209	226	234	273	3
Summe Kanton Bolchen	22 711,85	3 034	456	3 279	6 970	1	6 632	13 602	12 673	12 890	13 944	15 5
Kanton Busendorf.												
Alzingen	453,—	91	17	95	180		183	363	346	413	418	4
Anzelmingen	573,91	79	11	80	131		162	293	315	350	341	3
Berweiler	551,08	90	16	92	173		189	362	384	396	403	4
Bibisch	1 252,—	94	6	101	211		214	425	427	442	485	5
Brettnach	380,—	97	12	97	183		180	363	388	389	365	4

Digitized by Google

Ortsanwesende Bevölkerung am 1. Dezember 1905 nach

Familienstand				Religionsbekenntnis				Staatsangehörigkeit			Gebürtigkeit			Muttersprache		
ledig	verheiratet	verwitwet	geschieden	katholisch	evangelisch	israelitisch	sonst.	Elsaß-Lothringer	Andere Reichsangehörige	Ausländer	geboren in Elsaß-Lothringen	geboren in anderen deutschen Staaten	geboren im Auslande	deutsch	französisch	andere Sprachen
66	42	14	—	122	—	—	—	119	1	2	121	—	1	120	2	—
246	122	17	—	385	—	—	—	385	—	—	376	2	7	385	—	—
198	136	31	1	366	—	—	—	365	—	1	354	5	7	87	278	1
153	69	19	—	225	12	—	4	217	21	3	221	17	3	238	2	1
78	42	9	—	129	—	—	—	129	—	—	124	5	—	129	—	—
159	77	22	—	258	—	—	—	255	3	—	253	1	4	248	10	—
259	151	41	—	451	—	—	—	441	8	2	435	13	3	446	5	—
300	149	29	2	472	4	—	4	467	9	4	456	8	16	479	1	—
42	26	2	—	70	—	—	—	70	—	—	64	4	2	70	—	—
46	20	4	—	70	—	—	—	68	—	2	67	2	1	69	1	—
572	248	51	—	869	2	—	—	854	8	9	856	9	6	865	6	—
117	67	18	—	200	2	—	—	196	5	1	189	6	7	72	130	—
267	144	29	—	433	7	—	—	428	10	2	428	8	4	437	2	1
147	67	32	1	247	—	—	—	230	9	8	241	3	3	245	2	—
360	189	46	2	578	—	—	19	549	40	8	566	23	8	595	2	—
40	29	4	2	75	—	—	—	67	8	—	73	2	—	28	47	—
109	49	18	—	171	5	—	—	166	9	1	168	5	3	172	3	1
152	71	18	—	241	—	—	—	236	5	—	236	2	3	240	1	—
158	77	18	—	253	—	—	—	250	1	2	248	2	3	250	3	—
148	93	23	—	171	—	20	—	258	6	—	251	10	3	257	7	—
90	40	11	—	141	—	—	—	140	—	—	141	—	—	138	3	—
307	131	41	—	479	—	—	—	473	1	5 (1)	459	11	9	477	2	—
548	218	29	1	769	26	—	1	304	42	450	324	44	428	354	11	431
136	78	17	—	231	—	—	—	190	37	4	219	8	4	230	1	—
685	326	43	2	1 018	38	—	—	566	111	379	592	124	340	708	8	340
69	34	9	—	112	—	—	—	91	21	—	102	10	—	110	2	—
364	150	28	1	543	—	—	—	537	2	4	527	6	10	542	1	—
168	90	35	—	293	—	—	—	285	7	1	283	7	3	279	14	—
168	104	33	—	305	—	—	—	296	2	7	295	4	6	104	200	1
152	83	11	—	246	—	—	—	230	15	1	232	13	1	246	—	—
133	56	20	—	209	—	—	—	207	—	2	204	2	3	209	—	—
8 821	**4 285**	**979**	**17**	**13 004**	**219**	**279**	**40**	**12 018**	**508**	**990 (1)**	**12 048**	**561**	**993**	**11 502**	**1 256**	**804**
210	126	37	—	363	—	—	—	363	—	—	354	8	1	363	—	—
233	105	15	—	349	4	—	—	324	14	15	327	8	18	319	22	12
205	126	31	—	362	—	—	—	304	51	7	329	19	14	362	—	—
250	133	42	—	421	4	—	—	412	8	5	397	13	15	422	3	—
217	116	28	2	362	1	—	—	344	10	9	348	8	7	362	1	—

Digitized by Google

Gemeinden — Landesteile	Fläche ha	Zahl der Wohnhäuser bewohnt	Zahl der Wohnhäuser unbewohnt	Zahl der Haushaltungen einschl. Anstalten	Ortsanwesende Bevölkerung 1905 männlich	1905 davon Militär	1905 weiblich	1905 zusammen	1900	1895	1885	1871
Busendorf	1 375,77	363	51	473	897	—	1 070	1 967	1 699	1 608	1 622	1 77[illegible]
Colmen	482,59	52	9	57	128	—	112	240	232	253	269	2[illegible]
Dalem	731,59	101	5	109	243	—	254	497	409	410	422	4[illegible]
Dalstein	844,70	104	30	106	211	—	213	424	428	484	545	6[illegible]
Ebersweiler	1 407,35	171	28	168	308	—	353	661	706	722	763	8[illegible]
Falk	606,11	127	11	144	408	—	325	733	461	460	427	41
Filsdorf	1 682,91	158	28	166	351	—	368	719	686	681	764	87
Freisdorf	1 467,02	198	23	221	439	—	449	888	935	952	957	99
Gerstlingen	441,37	74	18	79	168	—	160	328	307	304	323	32
Hargarten	550,36	156	1	187	799	—	412	1 211	648	641	580	67
Heiningen	600,69	53	9	55	142	—	116	258	269	284	311	32
Heßdorf	743,20	122	10	134	258	—	252	510	431	456	506	58
Kreuzwald	2 672,64	378	7	484	1 160	—	1 128	2 288	1 813	1 521	1 388	1 51[illegible]
Merten	526,34	165	5	172	398	1	417	815	706	730	663	76
Neunkirchen	380,52	63	25	62	105	—	130	235	248	240	301	31
Oberdorf	422,23	42	10	45	81	—	101	182	207	215	191	23
Reimeringen	494,39	111	15	116	227	—	220	447	459	484	493	53
Remelfangen	330,46	39	14	40	78	—	69	147	162	176	202	24
Rothendorf	431,61	38	10	38	72	—	81	153	172	161	176	19
St. Bernard	165,75	36	—	41	325	—	84	409	103	109	118	16
St. Franz	733,38	39	20	41	119	—	92	211	201	206	206	22
Schemerich	1 002,85	99	32	101	206	—	211	417	421	494	525	60
Schwerdorf	943,08	93	15	96	222	—	255	477	489	510	539	54
Tromborn	612,94	86	6	87	177	—	191	368	366	383	407	46
Wallerchen	471,46	91	10	96	213	—	204	417	341	365	408	45
Willingen	492,08	62	9	69	134	1	141	275	300	288	323	34
Wölflingen b. Busendorf	290,[illegible]	33	8	36	63	—	88	151	155	172	188	2[illegible]
Summe Kanton Busendorf	24 326,12	3 505	471	3 888	8 870	2	8 424	17 294	15 214	15 279	15 629	17 271
Kanton Falkendorf.												
Adamcourt	337,[illegible]	30	4	32	60	—	64	124	126	141	138	15[illegible]
Argenchen	697,[illegible]	65	—	81	124	—	132	256	274	293	322	33[illegible]
Arnsdorf	475,[illegible]	62	15	66	109	—	116	225	227	252	268	2[illegible]
Baumbiedersdorf	1 104,[illegible]	162	25	180	312	—	346	658	632	678	757	924
Chemery	294,[illegible]	27	11	26	55	—	47	102	96	99	118	116
Diedersdorf	[illegible]	78	12	79	138	—	148	286	297	292	301	[illegible]
Edelingen	581,[illegible]	77	14	81	148	—	162	310	286	282	344	[illegible]
Elwingen	712,[illegible]	78	24	80	166	—	159	325	329	342	435	[illegible]
Falkenberg	1 [illegible]	208	27	246	500	—	529	1 029	1 070	1 059	1 210	1 06[illegible]

Digitized by Google

Ortsanwesende Bevölkerung am 1. Dezember 1905 nach

Familienstand				Religionsbekenntnis				Staatsangehörigkeit			Geburtigkeit			Muttersprache		
											geboren					
ledig	verheiratet	verwitwet	geschieden	katholisch	evangelisch	israelitisch	sonst.	Elsaß-Lothringer	Andere Reichsangehörige	Ausländer	in Elsaß-Lothringen	in anderen deutschen Staaten	im Auslande	deutsch	französisch	andere Sprachen
1 169	672	126	—	1 697	159	111	—	1 595	320	52	1 594	312	61	1 822	135	10
145	77	18	—	240	—	—	—	208	31	1	223	17	—	240	—	—
307	165	25	—	491	1	—	5	493	2	2	461	28	8	495	2	—
246	140	36	2	424	—	—	—	423	—	1	417	—	7	423	1	—
381	227	53	—	632	2	7	—	634	27	—	631	23	7	656	5	—
470	225	38	—	671	62	—	—	510	161	62	546	122	65	679	4	50
437	225	57	—	719	—	—	—	670	23	26	677	34	8	718	1	—
533	305	48	2	810	9	69	—	818	54	16	837	31	20	855	31	2
190	109	29	—	322	6	—	—	235	87	6	275	49	4	326	2	—
800	300	49	2	1 181	30	—	—	622	118	471	624	155	432	786	8	417
164	70	22	2	258	—	—	—	181	77	—	218	39	1	258	—	—
289	181	39	1	487	19	4	—	455	10	45	460	22	28	484	12	14
1 449	731	108	—	2 204	89	3	1	1 724	490	74	1 806	335	87	2 233	17	38
322	242	51	—	812	3	—	—	712	102	1	742	47	26	813	2	—
138	73	24	—	235	—	—	—	192	33	10	202	25	8	230	5	—
99	67	16	—	182	—	—	—	172	10	—	168	13	1	182	—	—
262	135	50	—	447	—	—	—	442	4	1	435	5	7	446	1	—
105	31	11	—	147	—	—	—	147	—	—	147	—	—	147	—	—
92	49	12	—	153	—	—	—	141	11	1	147	5	1	153	—	—
304	94	11	—	405	4	—	—	127	8	274	136	8	265	45	111	253
134	69	8	—	211	—	—	—	210	1	—	206	4	1	211	—	—
256	127	34	—	417	—	—	—	394	20	3	394	12	11	411	5	1
327	114	36	—	474	3	—	—	343	132	2	421	56	—	477	—	—
221	118	29	—	360	—	8	—	303	2	3	348	13	7	368	—	—
252	139	26	—	367	27	23	—	333	61	3	363	49	5	415	2	—
174	79	22	—	275	—	—	—	228	44	3	245	26	4	273	2	—
83	56	12	—	151	—	—	—	134	17	—	143	8	—	151	—	—
10 724	**5 446**	**1 113**	**11**	**16 649**	**414**	**225**	**6**	**14 278**	**1 928**	**1 093**	**14 681**	**1 404**	**1 119**	**16 125**	**372**	**797**
68	47	11	—	124	—	—	—	124	—	—	124	—	—	3	121	—
133	97	26	—	256	—	—	—	250	1	5	252	1	3	23	233	—
123	84	18	—	218	—	—	—	224	1	—	219	1	3	13	212	—
401	208	48	1	657	1	—	—	627	14	17	637	12	9	653	5	—
50	42	10	—	102	—	—	—	102	—	—	101	1	—	14	88	—
151	114	21	—	286	—	—	—	276	—	10	277	3	6	13	267	4
181	101	28	—	310	—	—	—	310	—	—	306	2	2	310	—	—
212	95	18	—	325	—	—	—	322	2	1	321	3	1	308	17	—
626	340	63	—	912	38	79	—	925	79	25	935	74	20	906	89	4

Gemeinden — Landesteile	Fläche ha	Zahl der Wohnhäuser bewohnt	Zahl der Wohnhäuser unbewohnt	Zahl der Haushaltungen einschl. Anstalten	Ortsanwesende Bevölkerung 1905 männlich	davon Militär	weiblich	zusammen	1900	1895	1885	1871
Fletringen	608,65	68	17	70	141	—	148	289	284	291	288	3
Füllingen	506,82	47	8	50	102	—	91	193	203	208	227	2
Gänglingen	1 038,40	72	19	76	151	—	153	304	316	363	403	4
Halleringen	355,42	49	5	55	84	—	92	176	183	167	213	2
Han a. d. Ried	202,68	29	12	30	60	—	57	117	106	116	131	1
Hemilly	1 405,31	54	21	56	107	—	102	209	217	218	239	2
Herlingen	964,14	166	19	177	281	—	308	589	594	679	721	8
Holacourt	290,63	25	9	26	41	—	50	91	95	105	85	1
Kriechingen	1 046,60	94	25	99	187	—	171	358	370	420	450	5
Lauterfangen	469,75	49	15	49	114	—	111	225	202	216	228	2
Lubeln	2 454,60	366	35	398	838	—	921	1 759	1 857	1 609	1 696	1 8
Mainweiler	670,00	69	13	80	120	—	156	276	291	291	312	4
Möhringen-Zondringen	828,65	77	25	80	154	—	153	307	305	346	361	4
Niederum	822,20	63	26	64	133	3	134	267	279	294	300	3
Ober-Fillen	953,08	97	15	99	169	—	186	355	372	384	415	5
Steinbiedersdorf	845,42	147	31	152	306	—	312	618	615	633	709	8
Tetingen	982,00	130	18	137	253	—	273	526	496	485	540	6
Thonville	252,63	43	8	43	76	—	65	141	142	147	163	1
Trittelingen	599,64	67	11	68	122	—	140	262	272	292	276	3
Vahlen	618,12	63	17	66	147	—	138	285	287	260	287	3
Vittoncourt	949,84	119	23	132	194	—	196	390	404	419	464	5
Voimhaut	398,46	58	25	58	100	—	99	199	211	214	214	2
Wallersberg	812,80	118	10	127	212	—	226	438	449	489	492	5
Summe Kanton Falkenberg	24 501,60	2 857	587	3 063	5 704	3	5 985	11 689	11 696	12 074	13 106	14 9
Wiederholung:												
Kanton Bolchen	22 711,25	8 084	456	3 279	6 970	1	6 632	13 602	12 673	12 890	13 944	15 5
„ Busendorf	24 326,12	3 505	471	3 888	8 870	2	8 424	16 294	55 214	15 279	15 629	17 2
„ Falkenberg	24 501,60	2 857	587	3 063	5 704	3	5 985	11 689	11 696	12 074	13 106	14 9
Summe Kreis Bolchen	71 539,27	9 396	1 464	10 230	21 544	6	21 041	42 585	39 583	40 252	42 679	47 7

IV. Kreis

Kanton Albesdorf.												
Albesdorf	1 901,40	182	16	154	266	—	297	563	562	596	620	6
Altdorf (Freialtdorf)	1 322,20	190	23	205	330	—	386	716	727	780	797	1 0
Bensdorf	955,24	87	5	97	191	—	190	381	493	368	386	3

Digitized by Google

Ortsanwesende Bevölkerung am 1. Dezember 1905 nach

Familienstand				Religionsbekenntnis				Staatsangehörigkeit			Gebürtigkeit			Muttersprache		
											geboren					
ledig	verheiratet	verwitwet	geschieden	katholisch	evangelisch	israelitisch	sonst.	Elsaß-Lothringer	Andere Reichsangehörige	Ausländer	in Elsaß-Lothringen	in anderen deutschen Staaten	im Auslande	deutsch	französisch	andere Sprachen
177	91	21	–	289	–	–	–	288	3	–	287	2	–	288	1	–
107	70	16	–	193	–	–	–	188	1	4	191	–	2	130	63	–
171	108	25	–	303	1	–	–	296	3	5	294	1	9	263	41	–
96	63	16	1	175	1	–	–	171	1	4	170	4	2	176	–	–
59	50	8	–	117	–	–	–	115	–	2	112	1	4	17	100	–
106	94	9	–	208	1	–	–	207	–	2	204	2	3	21	188	–
310	220	49	–	367	21	1	–	346	42	1	358	21	10	100	489	–
45	34	12	–	91	–	–	–	91	–	–	89	–	2	9	82	–
202	126	30	–	321	4	33	–	344	1	13	342	9	7	321	28	9
143	70	12	–	225	–	–	–	220	–	5	220	–	5	221	3	1
1 131	517	109	2	1 744	15	–	–	1 714	32	13	1 712	30	17	1 746	12	1
169	93	23	–	276	–	–	–	274	–	2	275	–	1	262	14	–
181	107	19	–	305	2	–	–	300	2	5	299	4	1	305	1	1
155	96	16	–	266	1	–	–	265	2	–	262	3	2	35	232	–
221	104	30	–	355	–	–	–	350	1	4	348	4	3	349	6	–
348	223	46	1	591	1	26	–	610	8	–	604	11	3	617	1	–
305	184	37	–	517	9	–	–	495	22	9	498	19	9	517	6	3
70	60	10	1	141	–	–	–	141	–	–	141	–	–	4	137	–
169	75	18	–	262	–	–	–	256	1	5	253	2	7	249	13	–
171	86	28	–	285	–	–	–	276	6	3	279	4	2	284	1	–
194	149	47	–	389	1	–	–	390	–	–	388	–	2	15	375	–
118	65	16	–	191	8	–	–	199	–	–	193	5	1	15	184	–
219	180	39	–	434	4	–	–	415	8	15	424	3	11	30	407	1
6 801	**4 003**	**879**	**6**	**11 435**	**115**	**139**	–	**11 309**	**230**	**150**	**11 315**	**222**	**152**	**8 249**	**3 416**	**24**
8 321	**4 285**	**979**	**17**	**13 084**	**219**	**279**	**40**	**12 013**	**598**	**990** (1)	**12 048**	**561**	**993**	**11 562**	**1 288**	**804**
10 724	**5 446**	**1 113**	**11**	**16 649**	**414**	**225**	**6**	**14 278**	**1 928**	**1 093**	**14 681**	**1 494**	**1 119**	**16 125**	**372**	**797**
6 801	**4 003**	**879**	**6**	**11 435**	**115**	**189**	–	**11 309**	**230**	**150**	**11 315**	**222**	**152**	**8 249**	**3 416**	**24**
25 846	**13 734**	**2 971**	**34**	**41 148**	**748**	**643**	**46**	**37 595**	**2 756**	**2 233** (1)	**38 044**	**2 277**	**2 264**	**35 936**	**5 024**	**1 625**

Château-Salins.

294	212	56	1	533	30	–	–	497	17	48	504	32	27	242	317	4
413	231	72	–	692	6	18	–	701	11	4	698	6	12	709	7	–
207	147	26	1	353	28	–	–	329	51	1	344	30	7	190	187	5

Digitized by Google

Gemeinden — Landesteile	Fläche ha	Zahl der Wohnhäuser bewohnt	Zahl der Wohnhäuser unbewohnt	Zahl der Haushaltungen einschl. Anstalten	Ortsanwesende Bevölkerung 1905 männlich	davon Militär	1905 weiblich	1905 zusammen	1900	1895	1885	1871
Fletringen	408,65	68	17	70	141	—	148	289	284	291	288	37
Füllingen	506,23	47	8	50	102	—	91	193	203	208	227	2
Gänglingen	1 038,40	72	19	76	151	—	153	304	316	363	403	4
Halleringen	355,42	49	3	55	84	—	92	176	183	167	213	2
Han a. d. Ried	202,88	29	12	30	60	—	57	117	106	116	131	1
Hemilly	1 405,31	54	21	56	107	—	102	209	217	218	239	2
Herlingen	964,14	166	19	177	281	—	308	589	594	679	721	8
Holacourt	290,38	25	9	26	41	—	50	91	95	105	85	1
Kriechingen	1 046,48	94	25	99	187	—	171	358	379	420	450	5
Lautersangen	469,70	49	15	49	114	—	111	225	202	216	228	2
Lubeln	2 454,03	366	35	398	838	—	921	1 759	1 657	1 609	1 696	1 8
Mainveller	670,06	69	13	80	120	—	156	276	291	291	312	4
Möhringen-Zondringen	828,45	77	25	80	154	—	153	307	305	346	361	4
Niederum	822,24	63	26	64	133	3	134	267	279	284	300	3
Ober-Fillen	953,08	97	15	99	169	—	186	355	372	384	415	5
Steinbiedersdorf	845,42	147	31	152	306	—	312	618	615	633	709	8
Tetingen	982,60	130	18	137	253	—	273	526	496	485	540	6
Thonville	252,65	43	8	43	76	—	65	141	142	147	162	1
Trittelingen	599,64	67	11	68	122	—	140	262	272	292	276	3
Vahlen	618,12	63	17	66	147	—	138	285	287	280	287	3
Vittoncourt	949,84	119	23	132	194	—	196	390	404	419	464	5
Voimhaut	396,48	58	25	58	100	—	99	199	211	214	214	2
Wallersberg	812,80	118	10	127	212	—	226	438	449	489	492	5
Summe Kanton Falkenberg	24 501,80	2 857	587	3 063	5 704	3	5 985	11 689	11 696	12 074	13 106	14 9
Wiederholung:												
Kanton Bolchen	22 711,45	3 084	456	3 279	6 970	1	6 632	13 602	12 678	12 809	13 944	15 5
„ Busendorf	24 326,12	3 505	471	3 888	8 870	2	8 424	16 294	55 214	15 270	15 629	17 2
„ Falkenberg	24 501,80	2 857	587	3 063	5 704	3	5 985	11 689	11 696	12 074	13 106	14 9
Summe Kreis Bolchen	71 589,37	9 396	1 464	10 280	21 544	6	21 041	42 585	39 588	40 252	42 679	47 7

IV. Kreis

Kanton Albesdorf.												
Albesdorf	1 001,44	132	16	134	266	—	297	563	562	596	620	67
Altdorf (Freialtdorf)	1 322,72	190	25	200	330	—	386	716	727	780	797	1 00
Bensdorf	953,04	87	5	97	191	—	190	381	403	368	386	30

Digitized by Google

Ortsanwesende Bevölkerung am 1. Dezember 1905 nach																	
Familienstand				Religionsbekenntnis				Staatsangehörigkeit			Gebürtigkeit			Muttersprache		
ledig	verheiratet	verwitwet	geschieden	katholisch	evangelisch	israelitisch	sonst.	Elsaß-Lothringer	Andere Reichsangehörige	Ausländer	geboren in Elsaß-Lothringen	geboren in anderen deutschen Staaten	geboren im Auslande	deutsch	französisch	andere Sprachen
177	91	21	—	289	—	—	—	286	3	—	287	2	—	288	1	—
107	70	16	—	193	—	—	—	188	1	4	191	—	2	130	63	—
171	108	25	—	303	1	—	—	296	3	5	294	1	9	263	41	—
90	63	16	1	175	1	—	—	171	1	4	170	4	2	176	—	—
59	50	8	—	117	—	—	—	115	—	2	112	1	4	17	100	—
103	94	9	—	208	1	—	—	207	—	2	204	2	3	21	188	—
310	230	49	—	567	21	1	—	546	42	1	558	21	10	100	489	—
45	34	12	—	91	—	—	—	91	—	—	89	—	2	9	82	—
202	126	30	—	321	4	33	—	344	1	13	342	9	7	321	28	9
143	70	12	—	225	—	—	—	220	—	5	220	—	5	221	3	1
1 131	517	109	2	1 744	15	—	—	1 714	32	13	1 712	30	17	1 746	12	1
167	93	23	—	276	—	—	—	274	—	2	275	—	1	262	14	—
181	107	19	—	305	2	—	—	301	2	5	299	4	4	305	1	1
155	96	16	—	266	1	—	—	265	2	—	262	3	2	35	232	—
221	104	30	—	355	—	—	—	350	1	4	348	4	3	349	6	—
348	223	48	1	591	1	26	—	610	8	—	604	11	3	617	1	—
305	184	37	—	517	9	—	—	495	22	9	498	19	9	517	6	3
70	60	10	1	141	—	—	—	141	—	—	141	—	—	4	137	—
169	75	18	—	262	—	—	—	256	1	5	253	2	7	249	13	—
171	88	28	—	285	—	—	—	276	6	3	279	4	2	284	1	—
194	149	47	—	389	1	—	—	390	—	—	388	—	2	15	375	—
118	65	16	—	191	8	—	—	199	—	—	193	5	1	15	184	—
219	180	39	—	434	4	—	—	415	8	15	424	3	11	30	407	1
6 801	**4 003**	**879**	**6**	**11 435**	**115**	**189**	**—**	**11 309**	**280**	**150**	**11 315**	**222**	**152**	**8 249**	**3 416**	**24**
8 321	**4 285**	**979**	**17**	**18 064**	**219**	**279**	**40**	**12 013**	**598**	**990** (1)	**12 048**	**561**	**993**	**11 562**	**1 250**	**804**
10 724	**5 446**	**1 118**	**11**	**16 649**	**414**	**225**	**6**	**14 278**	**1 928**	**1 098**	**14 681**	**1 494**	**1 119**	**16 126**	**372**	**797**
6 801	**4 003**	**879**	**6**	**11 435**	**115**	**189**	**—**	**11 309**	**280**	**150**	**11 315**	**222**	**152**	**8 249**	**3 416**	**24**
25 849	**13 734**	**2 971**	**34**	**41 148**	**748**	**643**	**46**	**37 596**	**2 756**	**2 233** (1)	**38 044**	**2 277**	**2 264**	**35 936**	**5 024**	**1 625**

Château-Salins.

294	212	56	1	533	30	—	—	497	17	49	504	32	27	242	317	4
413	231	72	—	692	6	18	—	701	11	4	698	6	12	709	7	—
207	147	26	1	353	28	—	—	329	51	1	344	30	7	190	189	3

Digitized by Google

Gemeinden / Landesteile	Fläche ha	Zahl der Wohnhäuser bewohnt	Zahl der Wohnhäuser unbewohnt	Zahl der Haushaltungen einschl. Anstalten	Ortsanwesende Bevölkerung 1905 männlich	1905 davon Militär	1905 weiblich	1905 zusammen	1900	1895	1885	1871
Bermeringen	569,[illegible]	91	13	99	193	—	190	383	394	401	443	[illegible]
Dorsweiler	612,87	73	10	74	123	—	117	240	257	265	302	[illegible]
Geinslingen	477,52	36	12	39	80	—	81	161	161	152	166	[illegible]
Givrycourt	276,[illegible]	40	8	40	84	—	83	167	142	160	171	[illegible]
Hunkirch	656,[illegible]	90	10	98	194	—	188	382	353	389	428	[illegible]
Insmingen	721,08	151	4	175	344	—	403	747	720	701	743	[illegible]
Insweiler	947,92	87	7	91	179	—	187	366	382	378	406	[illegible]
Lautersingen	2 285,[illegible]	117	16	122	256	—	247	503	529	557	554	[illegible]
Leiningen	648,[illegible]	68	—	80	141	—	174	315	326	312	334	[illegible]
Lohr	538,[illegible]	64	6	66	123	—	149	272	269	272	304	[illegible]
Losdorf	492,[illegible]	34	5	35	62	—	58	120	132	136	142	[illegible]
Marimont	401,[illegible]	26	6	27	64	—	65	129	111	115	121	[illegible]
Molringen	322,[illegible]	13	5	15	43	—	39	82	74	67	70	[illegible]
Montdidier	117,[illegible]	25	1	26	48	—	46	94	103	112	129	[illegible]
Münster	659,74	96	5	101	201	—	227	428	426	415	454	[illegible]
Nebing	735,[illegible]	80	2	87	160	—	176	336	319	300	333	[illegible]
Neufvillage	61,[illegible]	22	4	23	40	—	42	82	109	114	119	[illegible]
Reiningen	404,[illegible]	51	6	53	102	—	106	208	193	220	244	[illegible]
Rodalben	1 057,[illegible]	74	7	83	171	—	162	333	351	356	386	[illegible]
Vahl	896,[illegible]	60	5	63	128	—	135	263	264	272	269	[illegible]
Wiebersweiler	1 289,[illegible]	121	9	130	265	—	260	525	505	505	539	[illegible]
Wirmingen	1 076,[illegible]	126	26	137	255	—	268	523	539	558	637	[illegible]
Wittersburg	715,41	103	8	128	208	—	243	451	463	483	503	[illegible]
Summe Kanton Albesdorf	**20 143,[illegible]**	**2 057**	**219**	**2 248**	**4 251**	—	**4 519**	**8 770**	**8 814**	**8 984**	**9 600**	**10 7[illegible]**
Château-Salins.												
Aboncourt	362,[illegible]	29	12	27	44	—	45	89	101	112	111	[illegible]
Amélécourt	751,[illegible]	43	7	43	68	—	84	152	156	167	166	[illegible]
Attiloncourt	336,[illegible]	[illegible]	12	37	64	—	62	126	109	109	142	[illegible]
Bioncourt	821,[illegible]	95	17	101	178	—	172	350	338	356	363	[illegible]
Böllingen	376,[illegible]	44	10	42	88	—	90	178	155	168	185	[illegible]
Burkioncourt	723,[illegible]	88	9	91	155	—	162	317	332	363	378	[illegible]
Chambrey	1 438,[illegible]	155	6	223	399	—	355	754	759	834	837	[illegible]
Château-Salins	527,[illegible]	[illegible]	[illegible]	[illegible]	1 071	—	1 321	2 392	2 217	2 084	2 091	2 14[illegible]
Conthil	576,[illegible]	77	9	95	169	—	169	338	331	343	377	[illegible]
Coutures	577,[illegible]	[illegible]	4	[illegible]	108	—	105	213	207	219	230	[illegible]
Dalheim	481,[illegible]	82	11	91	135	—	138	273	302	303	374	[illegible]
Dodeling	[illegible]	20	4	23	31	—	39	70	77	93	99	[illegible]
Durkastel	[illegible]	48	8	[illegible]	84	—	76	160	171	189	228	[illegible]

Digitized by Google

Ortsanwesende Bevölkerung am 1. Dezember 1905 nach																	
Familienstand				Religionsbekenntnis				Staatsangehörigkeit			Gebürtigkeit			Muttersprache		
ledig	verheiratet	verwitwet	geschieden	katholisch	evangelisch	israelitisch	sonst.	Elsaß-Lothringer	Andere Reichsangehörige	Ausländer	geboren in Elsaß-Lothringen	geboren in anderen deutschen Staaten	geboren im Auslande	deutsch	französisch	andere Sprachen
221	135	25	2	380	3	—	—	380	2	1	379	2	2	373	9	1
123	91	26	—	240	—	—	—	228	—	11	228	1	11	22	218	—
99	51	11	—	161	—	—	—	145	9	7	155	2	4	38	122	1
103	51	13	—	167	—	—	—	165	—	2	162	—	5	163	4	—
230	133	19	—	381	1	—	—	373	—	9	375	1	6	381	1	—
437	252	58	—	642	10	95	—	713	22	12	715	14	18	711	35	1
225	119	22	—	359	4	3	—	361	1	4	354	5	7	364	2	—
298	176	28	1	484	19	—	—	490	12	1	474	13	16	482	21	—
188	105	22	—	304	11	—	—	296	15	4	304	7	4	314	1	—
174	84	14	—	258	1	2	1	260	7	5	261	3	8	264	8	—
63	40	17	—	120	—	—	—	119	—	1	116	1	3	19	101	—
82	41	6	—	123	6	—	—	123	5	1	122	2	5	47	82	—
58	19	5	—	78	4	—	—	80	—	2	78	1	3	16	66	—
58	25	11	—	93	1	—	—	92	—	2	91	—	3	17	77	—
255	142	31	—	426	1	1	—	426	1	1	422	1	5	425	3	—
195	112	28	1	328	4	4	—	332	3	1	325	4	7	40	295	1
47	29	6	—	82	—	—	—	80	2	—	80	2	—	76	6	—
126	64	18	—	206	2	—	—	206	—	2	205	—	3	200	8	—
188	120	25	—	333	—	—	—	327	1	5	322	1	10	293	37	3
169	90	13	—	263	—	—	—	263	—	—	259	1	3	53	210	—
283	219	32	—	193	328	1	3	523	1	1	514	5	6	524	1	—
294	192	37	—	522	—	—	1	515	1	7	506	6	11	507	14	2
261	156	34	—	451	—	—	—	450	1	—	445	1	5	451	—	—
5 082	**3 027**	**655**	**6**	**8 182**	**459**	**124**	**5**	**8 475**	**162**	**133**	**8 438**	**141**	**191**	**6 921**	**1 831**	**18**
48	28	13	—	89	—	—	—	84	—	5	73	—	16	4	84	1
89	49	12	2	152	—	—	—	144	—	8	137	1	14	12	139	1
65	50	11	—	126	—	—	—	116	—	10	113	—	13	3	123	—
181	138	31	—	328	22	—	—	319	1	30	297	11	42	30	312	8
99	63	16	—	178	—	—	—	178	—	—	178	—	—	12	166	—
161	136	20	—	316	1	—	—	296	2	19	299	3	15	9	305	3
383	323	47	1	710	36	8	—	681	38	35	656	43	55	149	597	8
1 328	925	132	7	2 179	151	62	—	2 111	137	144	2 077	143	172	627	1 710	55
185	125	28	—	327	11	—	—	318	6	14	330	2	6	38	289	1
119	82	21	—	213	—	—	—	195	—	18	206	1	6	13	197	3
130	119	21	3	272	—	1	—	268	—	5	261	—	12	10	263	—
34	25	11	—	70	—	—	—	70	—	—	70	—	—	7	63	—
72	66	22	—	158	1	—	1	160	—	—	155	1	4	2	158	—

Digitized by Google

Gemeinden — Landesteile	Fläche ha	Zahl der Wohnhäuser bewohnt	Zahl der Wohnhäuser unbewohnt	Zahl der Haushaltungen einschl. Anstalten	Ortsanwesende Bevölkerung 1905 männlich	1905 davon Militär	1905 weiblich	1905 zusammen	1900	1895	1885	1871
Eschen	471,61	48	13	49	78	—	71	149	158	164	168	[illegible]
Fresnes-en-Saulnois	1 290,63	122	21	129	197	—	185	382	357	418	461	[illegible]
Gerbécourt	288,18	65	—	76	112	—	116	228	212	219	267	[illegible]
Grémecey	904,30	40	7	40	65	—	64	129	145	129	151	[illegible]
Habudingen	1 050,44	101	6	102	192	—	188	380	371	394	422	[illegible]
Hampont	1 106,91	90	7	102	172	—	192	364	348	358	378	[illegible]
Harraucourt a. d. Seille	802,96	75	13	75	157	—	149	306	327	318	317	[illegible]
Linderchen	337,21	7	4	7	25	—	19	44	48	52	51	[illegible]
Lubécourt	344,[illegible]	37	1	39	80	—	78	158	153	152	172	[illegible]
Manhoué	409,92	69	12	73	108	—	111	219	244	275	331	[illegible]
Morville b. Vic	1 200,[illegible]	81	13	84	151		145	296	323	327	321	41
Obreck	317,25	31	—	37	74	—	76	150	154	144	169	[illegible]
Pettencourt	490,[illegible]	59	7	65	123	—	113	236	234	238	248	[illegible]
Pewingen	189,07	18	4	18	44	—	46	90	87	89	97	[illegible]
Puttigny	740,[illegible]	55	5	59	97	—	103	200	213	204	234	[illegible]
Reich	635,22	59	4	64	124	—	126	250	239	246	231	[illegible]
Salonnes	1 246,13	90	2	112	223	—	216	439	424	400	395	[illegible]
Sotzeling	390,27	19	7	20	31	—	39	70	90	98	98	11
Vannecourt	951,[illegible]	77	9	73	127	—	131	258	266	269	316	[illegible]
Vaxy	521,55	85	1	93	155	—	144	299	315	309	360	[illegible]
Wuisse	1 453,[illegible]	47	3	50	119	—	95	214	203	223	207	[illegible]
Se. Kant. Château-Salins	22 819,52	2 429	253	2 859	5 048	—	5 225	10 273	10 166	10 366	10 975	11 69[illegible]
Kanton Delme.												
Ajoncourt	343,[illegible]	56	5	57	108		91	199	179	197	223	23
Alaincourt	409,[illegible]	43	14	43	73		75	148	167	189	221	[illegible]
Aulnois	500,[illegible]	98	12	99	142	—	178	320	327	353	383	[illegible]
Bacourt	389,[illegible]	78	15	79	149	—	145	294	282	325	355	41
Baudrecourt	501,[illegible]	64	6	73	134	—	125	259	246	237	220	[illegible]
Bréhain	355,[illegible]	58	18	66	91	—	99	190	184	172	209	[illegible]
Château-Bréhain	606,[illegible]	56	20	56	81	—	92	173	195	227	270	33
Chénois	355,[illegible]	36	7	38	66	—	63	129	128	126	155	[illegible]
Chicourt	551,[illegible]	58	11	63	116	—	117	233	230	237	287	[illegible]
Craincourt	894,[illegible]	102	10	104	178		179	357	373	390	384	40
Delme	509,11	176	8	213	316	—	366	682	643	628	681	[illegible]
Donjeux	321,[illegible]	41	3	46	77	—	73	150	134	140	138	15
Fonteny	1 552,[illegible]	115	21	116	186	—	189	375	405	417	420	[illegible]
Fossieux	[illegible]	64	6	66	92		106	198	204	223	251	[illegible]
Frémery	441,10	53	8	55	95	—	82	177	178	196	219	[illegible]

Digitized by Google

Ortsanwesende Bevölkerung am 1. Dezember 1905 nach

Familienstand				Religionsbekenntnis				Staatsangehörigkeit			Gebürtigkeit			Muttersprache		
											geboren					
ledig	verheiratet	verwitwet	geschieden	katholisch	evangelisch	israelitisch	sonst.	Elsaß-Lothringer	Andere Reichsangehörige	Ausländer	in Elsaß-Lothringen	in anderen deutschen Staaten	im Auslande	deutsch	französisch	andere Sprachen
76	58	17		149	–	–	–	143	–	6	145	–	4	7	142	–
163	184	35	–	382	–	–	–	372	–	10	367	–	15	25	357	–
97	108	22	1	228	–	–	–	214	–	14	213	2	13	11	216	–
67	44	18	–	129	–	–	–	126	–	3	117	1	11	1	128	–
209	150	20	1	374	4	–	2	370	1	–	366	2	12	37	343	–
187	147	29	1	357	7	–	–	348	8	7 (1)	348	8	8	22	341	1
163	116	27	–	295	2	–	9	301	–	5	300	–	6	15	291	–
25	18	1	–	44	–	–	–	42	2	–	43	1	–	7	37	–
96	47	15	–	158	–	–	–	158	–	–	156	–	2	26	132	–
104	80	35	–	208	6	5	–	199	–	28	189	8	22	22	197	–
146	122	28	–	293	–	–	3	287	–	9	279	–	17	16	280	–
83	58	9	–	147	–	–	3	150	–	–	142	1	7	13	137	–
117	100	19	–	229	7	–	–	219	3	14	213	8	15	25	211	–
54	30	6	–	90	–	–	–	90	–	–	90	–	–	6	84	–
100	84	16	–	199	1	–	–	192	1	7	182	2	16	22	177	–
151	77	22	–	250	–	–	–	243	–	7	245	–	5	13	236	–
240	170	26	3	443	5	1	–	419	10	10	408	6	25	80	359	–
35	30	5	–	70	–	–	–	70	–	–	69	–	1	4	66	–
196	97	25	–	297	1	–	–	294	2	2	290	2	6	3	295	–
139	132	31	–	300	–	–	–	289	–	10	292	–	7	10	289	–
124	73	17	–	202	12	–	–	213	1	–	212	1	1	40	174	–
5 304	**4 052**	**808**	**19**	**9 911**	**207**	**77**	**18**	**9 648**	**212**	**412** (1)	**9 478**	**247**	**548**	**1 321**	**8 868**	**8**
106	79	14	–	197	2	–	–	192	–	7	189	4	26	18	181	–
70	59	10	–	148	–	–	–	132	–	16	136	1	11	10	137	–
141	147	32	–	318	2	–	–	291	3	26	282	7	31	20	300	–
157	118	19	–	281	–	13	–	294	–	–	293	–	1	–	294	–
128	113	17	1	257	2	–	–	257	1	1	254	2	3	11	248	–
87	84	18	1	190	–	–	–	186	–	–	186	–	4	12	178	–
90	65	18	–	173	–	–	–	172	1	–	171	1	1	5	168	–
59	64	6	–	128	1	–	–	124	5	–	123	1	5	6	123	–
129	95	17	1	243	–	–	–	233	–	–	226	–	7	14	228	–
169	157	31	–	357	–	–	–	353	–	4	339	–	21	1	356	–
316	316	50	–	527	93	119	–	659	29	24	627	24	31	125	544	1
73	68	9	–	148	2	–	–	146	–	4	145	–	5	7	139	–
170	160	37	2	375	–	–	–	360	2	13	359	2	14	23	352	–
95	84	19	–	198	–	–	–	197	–	1	187	1	10	23	175	–
83	74	20	–	176	–	1	–	173	–	4	174	–	7	6	171	–

Digitized by Google

Gemeinden Landesteile	Fläche ha	Zahl der Wohnhäuser: bewohnt	Zahl der Wohnhäuser: unbewohnt	Zahl der Haushaltungen einschl. Anstalten	Ortsanwesende Bevölkerung 1905: männlich	davon Militär	weiblich	zusammen	1900	1895	1885	187
Hannocourt	415,34	9	2	9	21		15	36	38	44	42	
Jallaucourt	833,51	107	10	115	175		193	368	367	422	418	4
Juville	604,60	51	23	51	103		90	193	197	217	218	2
Lanenweville-en-Saulnois	635,84	90	12	101	142		154	296	289	310	329	3
Lemoncourt	531,27	44	7	45	73		65	138	136	152	149	1
Lesse	826,80	91	8	93	156		163	319	329	342	349	3
Liocourt	312,35	61	3	64	112		116	228	201	220	235	2
Lucy	736,00	110	14	121	195		191	386	380	439	467	5
Malaucourt	704,56	71	6	70	122		124	246	242	277	272	3
Marthil	1 005,80	103	19	108	175		164	339	355	391	454	5
Morville a. d. Ried	564,71	84	14	94	144		160	304	312	321	389	4
Oriocourt	433,61	26	4	28	46		89	135	157	148	142	1
Oron	533,75	83	18	90	138		144	282	291	306	338	4
Prévocourt	668,40	52	16	56	108		104	212	218	237	252	2
Puzieux	611,24	73	12	76	144		143	287	278	270	271	3
St. Epvre	463,12	30	14	43	94		84	178	188	195	194	1
Tincry	830,70	84	10	91	152		159	311	318	322	301	3
Villers a. d. Ried	419,70	42		52	65		82	147	166	172	190	2
Viviers	720,05	48	15	53	80		81	180	192	192	191	2
Xocourt	485,14	31	4	32	59		67	126	139	136	138	1
Summe Kanton Delme	20 570,—	2 397	375	2 566	4 227		4 368	8 595	8 609	9 179	9 786	10 9
Kanton Dieuze.												
Bessingen	639,10	53	11	58	103		92	195	193	211	226	2
Biedesdorf	784,05	62	22	65	126		141	267	275	286	294	3
Burgaltdorf	974,—	101	17	107	190		199	389	404	391	405	3
Dieuze	919,12	341	22	901	4 177	2 698	1 716	5 893	5 991	6 278	2 767	2 7
Dommenheim	603,40	57	7	58	120		134	254	273	265	289	3
Gebesdorf	376,25	13	4	13	35		26	61	67	90	81	
Gebling	678,—	69	2	73	149		142	291	275	240	267	3
Genesdorf	473,—	110	2	123	222	2	261	483	454	484	501	5
Giselfingen	1 341,—	96	4	120	244		256	490	486	471	493	6
Güblingen	471,—	46	4	53	109		100	209	229	242	250	2
Kerprich bei Dieuze	648,—	85	6	96	170		189	368	391	424	414	3
Kuttingen	361,—	60	10	62	110		113	218	224	267	271	3
Niederlingen	1 001,—	49	3	51	94		100	194	193	242	184	2
Lindre-Basse	1 167,—	80	2	85	166		160	326	331	359	396	4
Lindre-Haute	241,21	25	2	25	46		39	85	89	91	104	1
Mulcken	826,—	89	1	98	184		178	362	383	378	384	3

Digitized by Google

Ortsanwesende Bevölkerung am 1. Dezember 1905 nach

Familienstand				Religionsbekenntnis				Staatsangehörigkeit			Gebürtigkeit			Muttersprache		
ledig	verheiratet	verwitwet	geschieden	katholisch	evangelisch	israelitisch	sonst.	Elsaß-Lothringer	Andere Reichsangehörige	Ausländer	geboren in Elsaß-Lothringen	geboren in anderen deutschen Staaten	geboren im Auslande	deutsch	französisch	andere Sprachen
21	12	3	–	36	–	–	–	36	–	–	36	–	–	7	29	–
178	157	33	–	356	12	–	–	359	5	4	348	6	14	20	348	–
109	62	22	–	193	–	–	–	183	–	10	184	1	8	5	181	7
142	122	32	–	296	–	–	–	285	–	11	281	1	14	6	287	1
60	63	15	–	138	–	–	–	137	–	1	129	1	8	5	133	–
158	127	33	1	319	–	–	–	305	6	8	305	6	8	25	289	1
107	106	14	1	200	9	19	–	210	1	17	202	6	20	35	183	1
184	152	49	1	374	12	–	–	368	9	9	354	9	23	27	358	1
122	97	26	1	246	–	–	–	241	4	1	230	3	13	6	240	–
173	132	33	1	339	–	–	–	330	–	3	327	2	10	20	319	–
133	120	31	–	304	–	–	–	303	–	1	298	–	6	4	300	–
93	31	11	–	135	–	–	–	115	14	6	107	16	12	33	102	–
132	119	31	–	289	2	–	–	281	–	1	272	3	7	6	276	–
113	81	18	–	212	–	–	–	205	–	7	199	–	13	3	204	1
154	104	29	–	271	16	–	–	267	17	3	272	8	7	45	241	1
95	69	14	–	178	–	–	–	156	1	21	155	1	22	21	157	–
157	118	35	1	309	2	–	–	306	2	3	301	2	8	10	301	–
67	64	16	–	147	–	–	–	146	–	1	144	–	3	5	141	1
94	73	13	–	178	2	–	–	178	–	2	176	2	2	12	168	–
71	40	15	–	126	–	–	–	123	–	3	123	–	3	2	124	–
4 202	**3 582**	**790**	**11**	**8 343**	**100**	**152**		**8 288**	**100**	**212**	**8 107**	**110**	**878**	**574**	**7 970**	**51**
107	70	18	–	189	6	–	–	194	–	1	194	–	1	26	169	–
162	89	16	–	267	–	–	–	251	12	4	252	11	4	31	296	–
218	130	41	–	387	2	–	–	376	9	4	381	3	5	26	363	–
4 325	1 351	212	5	4 452	1 300	136	5	2 548	3 222	123	2 759	2 955	179	4 099	1 777	17
152	85	17	–	254	–	–	–	253	–	1	249	–	5	23	231	–
36	22	3	–	59	2	–	–	61	–	–	57	4	–	7	54	–
163	112	16	–	283	6	–	2	251	20	20	259	13	19	55	217	19
243	209	31	–	474	6	–	3	455	10	18	465	4	14	38	444	1
272	182	38	–	482	2	6	–	468	12	10	472	6	12	23	467	–
112	77	20	–	199	10	–	–	181	10	18	203	3	3	28	181	–
189	149	30	–	361	7	–	–	342	9	17	351	4	13	39	329	–
112	89	17	–	218	–	–	–	210	–	8	206	1	11	29	189	–
99	78	17	–	194	–	–	–	194	–	–	192	–	2	19	175	–
174	129	23	–	326	–	–	–	324	–	2	319	–	7	11	315	–
48	30	7	–	83	2	–	–	83	2	–	80	2	3	15	70	–
181	143	37	1	360	2	–	–	359	–	3	346	2	14	23	339	–

Digitized by Google

Gemeinden — Landesteile	Fläche ha	Zahl der Wohnhäuser bewohnt	Zahl der Wohnhäuser unbewohnt	Zahl der Haushaltungen einschl. Anstalten	Ortsanwesende Bevölkerung 1905 männlich	davon Militär	weiblich	zusammen	1900	1895	1885	1871
Rohrbach	408,08	24	4	28	54	—	44	98	106	142	149	17
St. Médard	1 002,41	66	9	68	132	–	133	265	257	272	301	34
Tarquinpol	637,41	29	6	26	61	–	53	114	112	108	130	14
Vergaville	1 292,62	206	23	228	412	–	429	841	870	941	965	1 03
Weißkirchen	675,65	30	—	35	72		76	148	153	153	188	19
Zarbeling	386,06	33	11	35	56	—	68	124	140	146	152	17
Zemmingen	737,08	20	5	20	42	—	42	84	82	85	92	15
Summe Kanton Dieuze	16 829,10	1 939	177	2 420	7 068	2 709	4 691	11 759	11 978	12 546	9 278	10 05
Kanton Vic.												
Bourdonnaye	1 724,24	125	5	156	283		297	580	600	606	586	75
Donnelay	1 262,64	121	10	135	230	—	238	468	517	531	574	68
Geistkirch	759,20	66	10	76	129		140	269	280	302	308	35
Klein-Bessingen	785,44	64	9	67	132	—	111	243	229	257	261	30
Lagarde	2 189,72	116	10	141	254		282	536	518	552	702	64
Ley	612,10	58	8	58	97	—	101	198	214	210	234	26
Lezey	743,05	43	14	51	116		99	215	219	235	241	23
Maizières	2 589,52	169	8	233	398		405	803	825	889	925	1 10
Marsal	1 101,24	150	11	166	267		312	579	564	602	646	77
Moncourt	693,60	44	12	48	102		103	205	203	191	209	25
Moyenvic	1 038,71	158	24	197	313		333	646	613	665	786	88
Ommeray	1 008,10	69	4	89	153		152	305	295	327	335	39
Vic	1 948,28	440	36	569	830	–	1 067	1 897	1 933	2 123	2 143	2 36
Xanrey	772,50	64	12	71	122	—	125	247	257	294	301	32
Summe Kanton Vic	17 230,50	1 687	173	2 057	3 426	—	3 765	7 191	7 267	7 778	8 251	9 31
Wiederholung:												
Kanton Albesdorf	20 143,01	2 057	219	2 248	4 251		4 519	8 770	8 814	8 984	9 600	10 71
„ Château-Salins	22 819,84	2 429	253	2 859	5 048		5 225	10 273	10 106	10 866	10 975	11 69
„ Delme	20 579,02	2 397	375	2 590	4 227	—	4 368	8 595	8 669	9 179	9 736	10 97
„ Dieuze	16 829,10	1 939	177	2 420	7 068	2 709	4 691	11 759	11 978	12 546	9 278	10 05
„ Vic	17 230,50	1 687	173	2 057	3 426	—	3 765	7 191	7 267	7 778	8 251	9 31
Bez. Kreis Château Salins	97 602,51	10 509	1 197	12 156	24 020	2 709	22 568	46 588	46 894	48 852	47 835	52 80

Digitized by Google

Ortsanwesende Bevölkerung am 1. Dezember 1905 nach

Familienstand				Religionsbekenntnis				Staatsangehörigkeit			Gebürtigkeit			Muttersprache		
											geboren					
ledig	verheiratet	verwitwet	geschieden	katholisch	evangelisch	israelitisch	sonst.	Elsaß-Lothringer	Andere Reichsangehörige	Ausländer	in Elsaß-Lothringen	in anderen deutschen Staaten	im Auslande	deutsch	französisch	andere Sprachen
52	40	6	—	98	—	—	—	98	—	—	97	—	1	12	86	—
134	110	21	—	262	3	—	—	258	1	6	249	3	13	13	252	—
65	41	8	—	100	14	—	—	112	1	1	111	1	2	5	109	—
438	340	61	2	818	8	7	8	793	19	29	809	8	24	78	760	3
82	48	16	2	147	1	—	—	145	2	1	138	2	8	31	117	—
60	53	11	—	120	4	—	—	124	—	—	118	—	6	6	118	—
49	27	8	—	83	1	—	—	81	1	2	81	1	2	20	64	—
7 478	**3 604**	**672**	**10**	**10 216**	**1 376**	**149**	**18**	**8 161**	**3 330**	**208**	**8 388**	**3 023**	**348**	**4 657**	**7 002**	**40**
309	227	44	—	567	12	—	1	548	15	17	538	17	25	71	502	7
227	199	41	1	443	5	20	—	450	9	9	428	14	26	49	417	2
141	111	17	—	268	1	—	—	266	—	3	258	—	11	—	269	—
125	101	17	—	242	1	—	—	232	—	11	221	1	21	18	225	—
297	189	48	2	516	20	—	—	479	34	23	457	22	57	65	470	1
94	86	18	—	195	3	—	—	189	3	6	180	5	13	5	193	—
109	90	16	—	209	5	—	1	215	—	—	202	7	6	23	192	—
398	336	68	1	736	45	8	14	757	20	26	743	25	35	149	648	6
295	246	36	2	563	10	3	3	558	—	21	543	3	33	25	550	4
113	78	14	—	192	13	—	—	175	—	30	177	6	22	33	172	—
321	262	63	—	633	9	—	4	608	9	29	607	6	33	59	587	—
168	115	22	—	294	11	—	—	304	—	1	292	—	13	31	274	—
924	793	171	9	1 816	48	25	8	1 734	26	137	1 663	50	184	255	1 634	8
124	107	16	—	243	4	—	—	245	—	2	226	5	16	18	229	—
3 645	**2 940**	**591**	**15**	**6 917**	**187**	**56**	**31**	**6 760**	**116**	**315**	**6 535**	**161**	**495**	**801**	**6 362**	**28**
5 082	**3 027**	**855**	**6**	**8 182**	**450**	**124**	**5**	**8 475**	**162**	**133**	**8 438**	**141**	**101**	**6 921**	**1 831**	**18**
5 994	**4 052**	**808**	**10**	**9 911**	**267**	**77**	**18**	**9 648**	**212**	**412** (1)	**9 478**	**247**	**548**	**1 821**	**8 868**	**84**
4 262	**3 582**	**790**	**11**	**8 343**	**100**	**152**		**8 288**	**100**	**212**	**8 107**	**110**	**378**	**571**	**7 970**	**51**
7 478	**3 604**	**672**	**10**	**10 216**	**1 376**	**149**	**18**	**8 161**	**3 330**	**208**	**8 388**	**3 023**	**348**	**4 657**	**7 002**	**40**
3 645	**2 940**	**591**	**15**	**6 917**	**187**	**56**	**31**	**6 760**	**116**	**315**	**6 535**	**161**	**495**	**801**	**6 362**	**28**
25 856	**17 155**	**3 516**	**51**	**43 569**	**2 389**	**558**	**72**	**41 327**	**3 920**	**1 340** (1)	**40 946**	**3 682**	**1 960**	**14 274**	**32 093**	**221**

Digitized by Google

Gemeinden — Landesteile	Fläche ha	Zahl der Wohnhäuser bewohnt	Zahl der Wohnhäuser unbewohnt	Zahl der Haushaltungen einschl. Anstalten	Ortsanwesende Bevölkerung 1905 männlich	davon Militär	weiblich	zusammen	1900	1895	1885	1871
V. Krei												
Kanton Diedenhofen.												
Diedenhofen	1 662,69	942	37	2 065	7 373	2 287	4 575	11 948	10 062	9 167	8 111	7 20
Monhofen	1 038,68	218	5	308	692	...	606	1 298	1 118	1 033	904	1 05
Nieder-Jeutz	1 024,25	468	11	1 005	3 197	808	2 135	5 332	3 601	2 064	1 366	1 50
Ober-Jeutz	372,65	107	—	177	357	–	348	705	539	461	339	
Terwen	382,69	126	1	194	656	—	395	1 051	723	499	—	
Weimeringen	612,30	62	7	73	194		169	363	342	337	793	75
Summe Kant. Diedenhofen	5 006,31	1 923	61	3 830	12 499	3 095	8 228	20 727	16 385	13 561	11 543	10 51
Kanton Kattenhofen.												
Beiern	923,28	108	7	113	231	–	222	453	447	479	493	58
Berg	293,14	39	8	42	86	–	101	187	198	177	196	21
Breisdorf	1 060,79	87	3	90	225	–	208	433	456	493	468	50
Buſt	702,85	102	16	110	210	–	231	450	485	401	502	55
Entringen	397,53	70	2	80	184	2	184	368	367	301	—	–
Escheringen	1 322,60	107	14	116	248		223	471	479	492	466	50
Ewringen	222,89	31	5	32	67	–	69	136	141	145	159	18
Fixen	353,36	67	11	74	167		156	323	307	338	322	40
Garsch	778,78	188	15	189	373	–	401	774	779	740	768	85
Gauwies	414,74	76	4	78	139		145	284	301	310	334	41
Groß-Hettingen	1 626,58	284	11	381	1 033		821	1 854	1 191	1 084	1 106	1 09
Hagen	347,01	28	2	28	73		73	146	161	162	180	15
Kanfen	844,32	105	9	121	256	–	237	493	512	470	467	50
Kattenhofen	2 063,05	209	21	229	397		422	819	784	842	885	1 04
Mondorf	389,10	32	8	32	68	—	61	129	141	144	126	15
Nieder-Rentgen	1 026,40	85	19	90	187	–	185	372	388	464	475	43
Oetringen	997,25	158	12	181	351	–	360	711	696	645	690	99
Püttlingen	1 058,90	158	13	175	338	–	343	681	663	674	792	78
Rodemachern	997,47	168	38	182	343	–	359	702	670	711	774	87
Rüttgen	1 246,11	212	26	228	483	7	449	932	906	912	960	1 03
Sentzich	532,10	121	28	124	262		248	510	516	553	605	60
Suſtgen	1 663,34	133	7	146	297		299	596	626	628	615	63
Wollmeringen	1 291,53	206	9	240	555	–	488	1 043	906	880	822	75
Summe Kant. Kattenhofen	20 554,52	2 770	288	3 081	6 582	3	6 285	12 867	12 109	12 075	12 443	13 29

Digitized by Google

Ortsanwesende Bevölkerung am 1. Dezember 1905 nach																
Familienstand				Religionsbekenntnis				Staatsangehörigkeit			Gebürtigkeit			Muttersprache		
											geboren					
ledig	verheiratet	verwitwet	geschieden	katholisch	evangelisch	israelitisch	sonst.	Elsaß-Lothringer	Andere Reichsangehörige	Ausländer	in Elsaß-Lothringen	in anderen deutschen Staaten	im Auslande	deutsch	französisch	andere Sprachen
Diedenhofen-Ost.																
8 085	3 377	471	15	8 682	2 975	283	8	4 807	5 743	1 308	6 036	4 543	1 369	9 527	1 595	826
722	519	65	1	1 248	59			1 041	194	63	1 149	85	64	1 213	78	7
3 351	1 827	152	2	3 927	1 392	10	3	2 314	2 658	360	3 056	1 925	351	5 006	117	209
405	296	34		672	54	8	1	496	207	32	583	122	30	698	37	2
630	384	47	—	1 027	24		—	489	70	492	568	51	432	220	336	426
241	103	19		360	3			290	35	38	318	27	18	352	11	—
13 424	**6 497**	**788**	**18**	**15 916**	**4 498**	**301**	**12**	**9 487**	**8 907**	**2 383**	**11 710**	**6 753**	**2 264**	**17 023**	**2 284**	**1 470**
247	167	39		441	4	8		347	21	85	401	11	41	451	2	—
104	62	20	1	186	1			154	3	30	172	4	11	187	—	—
259	141	33		433				360		73	405	1	27	429	4	
235	165	50		447		3		417	10	23	425	9	16	450	—	—
207	132	29	—	317	51		-	280	67	15	298	49	21	363	3	—
261	180	30		471				357	14	100	413	7	51	468	2	1
74	44	18		136				92	1	43	106	7	23	136	—	—
174	124	25		318		5		290	13	11	304	7	12	322	1	-
439	260	66	-	766	2	6	—	698	63	13	743	19	12	764	10	
153	104	27	-	283	1	—	-	261	5	18	257	7	20	283	1	-
1 107	609	84	3	1 602	218	34		1 046	445	363	1 237	315	302	1 641	26	187
91	44	11		146	—			129		17	116		30	146		
275	180	38		487	6			424	37	32	451	15	27	492	1	
423	320	73	3	783	20	16		731	51	37	758	33	28	800	19	
72	39	18		123	—	6	—	54	1	74	96	3	30	126	—	3
214	128	30	—	370	2			291	8	103	312	7	53	361	11	
362	295	54		710	1		—	635	44	32	648	23	40	700	11	-
348	283	50	-	675		6		530	2	149	608	3	70	680	1	—
417	225	60	—	670	32	-	—	545	30	127	625	35	42	698	4	-
501	393	68	-	962				877	3	52	893	3	69	932		
288	187	35	—	502		8		465	30	15	478	17	15	507	3	-
327	259	40	-	587	9			522	16	58	556	13	27	593	3	—
586	385	62	—	1 022	21			754	126	163	824	79	140	971	28	44
7 174	**4 720**	**980**	**7**	**12 407**	**368**	**92**	—	**10 244**	**900**	**1 033**	**11 126**	**667**	**1 074**	**12 500**	**132**	**235**

Digitized by Google

Gemeinden — Landesteile	Fläche ha	Zahl der Wohnhäuser bewohnt	Zahl der Wohnhäuser unbewohnt	Zahl der Haushaltungen einschl. Anstalten	Ortsanwesende Bevölkerung 1905 männlich	1905 davon Militär	1905 weiblich	1905 zusammen	1900	1895	1885	1871
Kanton Metzerwiese.												
Bertringen	682,19	92	10	99	222		177	399	345	344	317	39[illegible]
Bettsdorf	1 370,[illegible]	135	25	146	360		240	600	459	466	491	51[illegible]
Bidlingen	572,[illegible]	45	13	47	108	—	98	206	229	227	631	[illegible]
Büdingen	636,[illegible]	87	20	91	175		187	362	382	405	421	45[illegible]
Buß	880,[illegible]	82	14	84	186	6	173	359	328	317	328	33[illegible]
Diesdorf	792,[illegible]	127	4	165	534	1	369	903	809	650	950	96[illegible]
Elsingen	779,14	67	15	68	159	—	146	305	359	311	289	37[illegible]
Endorf	590,05	77	1	83	155	—	154	309	306	302	273	31[illegible]
Homburg-Bidingen	1 553,46	71	4	80	169	1	186	355	342	346	745	72[illegible]
Illingen	552,12	95	9	114	375		212	587	369	371	420	42[illegible]
Inglingen	571,61	52	9	54	99	—	111	210	217	236	264	281
Kedingen	390,91	96	12	105	217	—	228	445	413	410	—	—
Kemplich	972,[illegible]	109	22	107	224	—	216	440	452	432	473	521
Königsmachern	1 840,[illegible]	282	44	294	534	—	563	1 097	1 132	1 119	1 228	1 39[illegible]
Künzig	894,[illegible]	115	10	123	260		226	486	469	491	—	—
Lüttingen	1 282,[illegible]	109	38	112	212		188	400	385	435	508	552
Metzeresch	955,81	116	18	118	227		228	455	477	471	448	488
Metzerwiese	897,[illegible]	153	9	190	391		397	788	726	657	598	642
Monneren	1 105,[illegible]	117	14	124	243		243	486	511	537	530	589
Niederginingen	832,17	124	23	130	404	—	249	653	547	542	429	529
Niederham	1 005,[illegible]	162	16	178	377		376	753	692	681	700	7[illegible]
Rörchingen	886,[illegible]	80	16	82	150	—	140	290	312	330	353	38[illegible]
Udern	2 037,[illegible]	160	38	168	372	1	336	708	677	706	757	878
Weckringen	665,31	79	15	81	166	—	180	346	354	390	—	—
Wolsdorf	1 223,14	90	23	93	209	—	185	394	401	412	422	468
Summe Kant. Metzerwiese	23 973,26	2 722	422	2 936	6 528	9	5 808	12 336	11 693	11 588	11 575	12 509
Kanton Sierck.												
Apach	338,[illegible]	96	16	106	208		232	440	411	415	475	510
Flasdorf	837,[illegible]	100	27	105	252		235	487	477	507	537	531
Grindorf	1 764,[illegible]	145	24	157	328		323	651	638	639	667	774
Huntingen	377,[illegible]	62	18	67	135		144	279	269	264	293	361
Kerlingen	1 781,[illegible]	127	31	131	324		290	614	596	652	664	803
Kirchnaumen	1 993,[illegible]	165	35	174	383		383	766	750	752	776	923
Kirsch bei Sierck	887,[illegible]	82	11	91	206		214	420	419	404	422	49[illegible]
Laumesfeld	829,[illegible]	76	6	85	173		155	328	347	380	375	425
Launsdorf	780,[illegible]	90	15	96	225		206	431	451	472	509	865

Digitized by Google

Ortsanwesende Bevölkerung am 1. Dezember 1905 nach

Familienstand				Religionsbekenntnis				Staatsangehörigkeit			Gebürtigkeit			Muttersprache		
											geboren					
ledig	verheiratet	verwitwet	geschieden	katholisch	evangelisch	israelitisch	sonst.	Elsaß-Lothringer	Andere Reichsangehörige	Ausländer	in Elsaß-Lothringen	in anderen deutschen Staaten	im Auslande	deutsch	französisch	andere Sprachen
221	146	31	1	384	15	—	—	284	60	55	308	34	57	286	101	1
328	231	43	—	587	13	-	-	483	37	80	476	30	85	112	414	7
124	67	15	—	205	1	—	—	203	2	1	195	7	4	200	—	—
104	129	39	—	282	—	80	-	317	27	18	335	16	11	351	9	1
202	134	22	1	355	4	—	—	309	31	17	313	25	21	94	265	—
536	330	37	—	840	63	—	—	521	165	217	598	100	205	693	12	19
192	101	12	—	305	—	—	—	288	1	16	284	10	11	291	5	1
177	108	24	—	307	2	-	—	285	5	19	290	4	15	60	243	6
210	122	23	—	355	—	-	-	306	31	18	314	26	15	338	10	1
355	203	20	—	575	12	—	—	365	19	203	366	28	193	391	3	19
120	82	8	—	210	—	-	—	183	16	11	196	8	6	198	12	-
258	161	26	—	419	26	-	-	316	100	28	369	52	24	369	32	4
266	144	30	-	434	6	—	—	427	12	1	427	11	2	437	3	-
637	377	83	—	1 029	11	57	—	1 000	57	40	1 028	42	27	1 089	8	—
260	191	35	-	481	5	—	-	423	43	20	442	27	17	475	11	—
209	159	31	1	378	1	21	—	379	12	9	371	11	18	93	306	1
262	152	41	-	449	-	6	—	435	12	8	429	12	14	438	16	1
454	297	37	—	705	22	61	-	661	55	72	661	61	66	712	22	5
275	170	41	-	464	—	22	-	460	13	13	459	19	8	484	2	-
442	168	43	—	651	2	-	-	531	80	42	562	63	28	213	423	17
432	267	54	—	747	6	-	—	663	78	12	708	26	19	751	2	—
147	117	26	-	289	1	—	—	275	1	14	273	4	13	43	247	—
408	234	66	—	707	1	-	-	679	5	24	678	16	14	707	1	—
220	106	20	-	339	7	-	—	340	2	4	333	4	9	343	3	-
218	147	29	—	393	1	—	-	370	1	23	369	5	19	342	48	4
7 145	**4 848**	**845**	**8**	**11 800**	**199**	**247**	**—**	**10 500**	**870**	**963**	**10 784**	**651**	**901**	**9 586**	**2 218**	**588**
247	164	29	-	440	-	-	-	410	3	27	383	28	29	427	3	10
303	150	34	—	485	2	—	—	476	10	1	451	33	3	487	—	—
373	230	40	-	647	4	—	-	626	9	16	615	21	15	649	2	—
163	90	26	—	279	-	-	-	265	7	7	280	9	10	274	5	-
368	200	45	1	609	5	—	—	579	17	18	575	24	15	606	8	-
427	269	69	1	758	3	5	-	717	36	13	703	48	15	766	-	-
262	121	37	—	419	1	—	—	359	53	8	386	29	5	416	4	-
185	118	27	—	328	—	—	—	328	—	—	320	5	3	327	1	-
268	131	32	—	431	—	—	—	364	67	—	386	43	2	431	-	—

Digitized by Google

Gemeinden — Landesteile	Fläche ha	Zahl der Wohnhäuser bewohnt	Zahl der Wohnhäuser unbewohnt	Zahl der Haushaltungen einschl. Anstalten	Ortsanwesende Bevölkerung 1905 männlich	1905 davon Militär	1905 weiblich	1905 zusammen	1900	1895	1885	1871
Mallingen	442,11	90	18	98	183	—	188	371	398	393	404	[illegible]
Mandern	900,51	102	50	108	231	—	235	466	473	522	600	687
Merschweiler	575,77	52	9	59	163	—	155	318	310	297	320	[illegible]
Montenach	919,40	113	9	118	247	1	229	476	457	486	517	[illegible]
Niederkontz	318,08	111	14	116	256	1	263	519	506	508	536	[illegible]
Oberkontz	641,44	110	11	115	202		247	449	474	490	437	514
Reimelingen	645,71	81	18	91	168		205	373	378	377	389	[illegible]
Rettel	675,00	148	6	163	296		422	718	695	633	638	[illegible]
Ritzingen	618,78	50	8	57	136		119	255	256	250	273	
Rüsdorf	321,33	97	16	104	192		296	488	474	488	544	
Sierck	479,98	258	23	336	588		737	1 325	1 231	1 188	1 179	[illegible]
Waldweisdorf	773,92	117	17	117	214	—	224	438	452	459	499	[illegible]
Waldwiese	1 173,64	171	43	179	349		398	747	776	856	923	[illegible]
Summe Kanton Sierck	18 077,83	2 448	425	2 672	5 459	2	5 900	11 359	11 238	11 432	11 977	13 538
Wiederholung:												
Kanton Diedenhofen	5 093,33	1 923	61	3 820	12 499	3 095	8 228	20 727	16 385	13 561	11 548	10 510
„ Kattenhofen	20 554,52	2 776	288	3 081	6 582	3	6 285	12 867	12 100	12 075	12 448	13 288
„ Metzerwiese	23 973,26	2 722	422	2 936	6 528	9	5 808	12 336	11 693	11 588	11 575	12 599
„ Sierck	18 077,83	2 448	425	2 672	5 459	2	5 900	11 359	11 238	11 432	11 977	13 538
Se. Kreis Diedenhofen-Ost	67 698,94	9 864	1 196	12 509	31 068	3 109	26 221	57 289	51 416	48 656	47 538	49 935

VI. Kreis

Kanton Fentsch.												
Arsweiler	865,18	112	1	138	439	—	289	728	591	442	413	417
Aumetz	1 035,69	247	5	454	1 451		964	2 415	1 474	787	804	987
Bollingen	1 272,34	145	14	243	704	—	500	1 204	830	388	381	433
Deutsch-Oth	1 542,65	544	6	974	3 209		2 022	5 231	4 780	2 726	1 708	1 000
Fentsch	1 688,46	335	11	499	1 379		1 084	2 463	1 949	1 113	1 094	1 058
Havingen	967,64	86	8	98	214		197	411	392	309	358	359
Lommeringen	803,[illegible]	52	8	53	97		110	207	193	180	220	222
Oettingen	1 539,00	571	35	492	1 395		1 014	2 409	2 310	1 790	1 914	1 647
Redingen	549,06	175	1	290	981	—	635	1 616	1 646	1 274	555	324
Russingen	342,05	124	3	227	621	—	493	1 114	1 163	624	530	344
Rurweiler	563,[illegible]	66	11	[illegible]	142	—	134	276	283	269	302	315
Tressingen	951,[illegible]	79	9	[illegible]	271	—	208	479	439	294	322	[illegible]
Summe Kanton Fentsch	12 099,[illegible]	2 336	112	3 633	10 903		7 650	18 553	16 050	10 196	8 601	7 516

Digitized by Google

Ortsanwesende Bevölkerung am 1. Dezember 1905 nach																
Familienstand				Religionsbekenntnis				Staatsangehörigkeit			Gebürtigkeit			Muttersprache		
											geboren					
ledig	verheiratet	verwitwet	geschieden	katholisch	evangelisch	israelitisch	sonst.	Elsaß-Lothringer	Andere Reichsangehörige	Ausländer	in Elsaß-Lothringen	in anderen deutschen Staaten	im Auslande	deutsch	französisch	andere Sprachen
190	154	27	—	371	—	—	—	352	10	9	347	9	15	368	3	—
268	167	29	2	466	—	—	—	416	41	9	417	38	11	464	2	—
199	104	15	—	315	3	—	—	257	59	2	276	37	5	318	—	—
264	111	31	—	449	1	26	—	426	35	15	423	41	12	473	3	—
320	146	43	1	516	3	—	—	478	5	36	477	9	33	509	—	10
257	153	39	—	449	—	—	—	445	1	3	436	3	10	449	—	—
228	111	34	—	373	—	—	—	324	45	4	354	16	3	370	3	—
464	200	54	—	713	5	—	—	680	39	19	652	41	25	686	32	—
142	90	23	—	254	1	—	—	236	19	—	234	21	—	255	—	—
320	138	30	—	486	2	—	—	434	33	21	425	37	26	430	45	4
733	479	109	4	1 209	60	33	3	905	246	114	1 086	181	108	1 130	190	5
252	146	40	—	438	—	—	—	438	—	—	425	7	6	438	—	—
411	284	50	2	711	6	30	—	694	49	4	653	85	9	719	28	—
6 651	**3 884**	**803**	**11**	**11 146**	**96**	**114**	**3**	**10 249**	**784**	**826**	**10 234**	**765**	**360**	**11 001**	**329**	**29**
13 424	6 497	788	18	15 916	4 498	801	12	9 437	8 907	2 883	11 710	6 768	2 264	17 023	2 284	1 470
7 174	4 726	960	7	12 407	368	92	—	10 244	990	1 693	11 126	667	1 074	12 500	122	235
7 145	4 343	845	8	11 890	199	247	—	10 503	870	968	10 784	651	901	9 586	2 218	582
6 651	3 884	803	11	11 146	96	114	3	10 249	784	826	10 234	765	360	11 001	329	29
34 394	**19 400**	**3 456**	**39**	**51 359**	**5 161**	**754**	**15**	**40 433**	**11 551**	**5 305**	**43 854**	**8 836**	**4 599**	**50 080**	**4 913**	**2 816**

Diedenhofen-West.

472	228	28	—	669	59	—	—	278	255	195	436	135	157	573	35	120
1 524	800	90	1	2 090	313	11	1	808	884	623	1 194	589	632	1 414	610	391
745	414	42	3	1 034	170	—	—	407	470	327	582	324	298	689	317	198
3 245	1 810	178	—	4 870	356	4	1	1 252	958	3 014 (7)	2 152	569	2 510	2 209	1 403	1 619
1 514	844	105	—	2 118	342	3	—	1 088	745	630	1 462	483	518	1 389	750	333
227	156	28	—	398	13	—	—	207	44	70	337	20	54	97	308	6
129	65	13	—	201	6	—	—	163	28	16	169	12	26	90	117	—
1 495	815	98	1	2 364	45	—	—	900	312	1 197	1 303	164	942	1 056	768	585
1 051	506	58	1	1 433	183	—	—	199	681	736	675	365	576	1 414	20	176
682	404	47	1	1 005	49	—	—	357	331	426	639	152	323	1 013	36	65
150	98	27	1	271	5	—	—	246	7	23	251	7	18	223	53	—
297	154	28	—	436	42	—	1	274	79	126	336	51	92	187	246	46
11 511	**6 294**	**740**	**8**	**16 949**	**1 583**	**18**	**3**	**6 369**	**4 794**	**7 883 (7)**	**9 536**	**2 871**	**6 146**	**10 345**	**4 669**	**3 539**

Gemeinden — Landesteile	Fläche ha	Zahl der Wohnhäuser bewohnt	Zahl der Wohnhäuser unbewohnt	Zahl der Haushaltungen einschl. Anstalten	Ortsanwesende Bevölkerung 1905 männlich	1905 davon Militär	1905 weiblich	1905 zusammen	1900	1895	1885	1871
Kanton Groß-Moyeuvre.												
Gandringen	395,88	96	4	145	372	–	279	651	609	386	407	423
Groß-Moyeuvre	946,03	978	14	1 882	5 525	–	3 900	9 425	8 792	6 322	5 013	3 184
Klein-Moyeuvre	530,95	99	1	116	238	–	205	443	429	454	479	409
Roßlingen	523,93	380	22	578	1 747	–	1 165	2 912	2 447	1 928	1 220	787
Wallingen	1 067,21	367	11	644	2 363	–	1 249	3 612	2 258	1 162	904	916
Se. Kant. Groß-Moyeuvre	3 464,00	1 920	52	3 365	10 245	–	6 798	17 043	14 535	10 252	8 023	5 619
Kanton Hayingen.												
Algringen	695,58	411	16	1 378	4 543	–	3 032	7 575	5 230	2 382	1 151	367
Ersingen	95,65	95	2	168	469		318	787	670	536	471	292
Fameck	1 258,45	295	23	329	628	1	626	1 254	1 206	1 122	1 149	1 109
Flörchingen	1 318,29	344	11	484	1 133		986	2 119	1 804	1 523	1 374	1 329
Hayingen	646,24	1 087	25	1 970	6 057		4 011	10 068	8 510	6 830	5 893	4 004
Kneuttingen	242,81	410	5	828	3 220		1 672	4 892	3 445	1 366	1 193	937
Marspich	456,94	135	2	242	485	–	437	922	805	691	590	588
Neunhäuser	1 657,92	154	8	186	387		313	700	637	596	601	568
Nilvingen	281,00	369	1	798	2 588	–	1 771	4 359	3 267	789	805	273
Rangwall	1 108,34	208	5	229	426	–	372	808	848	902	859	875
Reichersberg	1 326,18	235	12	327	711	–	765	1 476	1 255	961	863	967
Schremingen	275,23	179	2	277	729	–	594	1 323	1 196	785	671	468
Ueckingen	555,95	278	11	505	1 402		976	2 378	2 088	1 368	[illegible]	1 169
Volkringen	889,87	153	3	189	414	–	426	840	845	[illegible]	594	626
Summe Kanton Hayingen	10 808,35	4 353	126	7 910	23 202	1	16 299	39 501	31 806	20 545	17 106	13 521
Wiederholung:												
Kanton Fentsch	12 099,[illegible]	2 336	112	3 633	10 903		7 650	18 553	16 050	10 196	8 601	7 51[illegible]
„ Groß-Moyeuvre	3 464,00	1 920	52	3 365	10 245	–	6 798	17 043	14 535	10 252	8 023	5 61[illegible]
„ Hayingen	10 808,35	4 353	126	7 910	23 202	1	16 299	39 501	31 806	20 545	17 106	13 52[illegible]
Se. Kreis Diedenhofen-West	26 371,[illegible]	8 609	290	14 908	44 350	1	30 747	75 097	62 391	40 993	33 730	26 65[illegible]

Digitized by Google

Ortsanwesende Bevölkerung am 1. Dezember 1905 nach

Familienstand				Religionsbekenntnis				Staatsangehörigkeit			Gebürtigkeit			Muttersprache		
											geboren					
ledig	verheiratet	verwitwet	geschieden	katholisch	evangelisch	israelitisch	sonst.	Elsaß-Lothringer	Andere Reichsangehörige	Ausländer	in Elsaß-Lothringen	in anderen deutschen Staaten	im Auslande	deutsch	französisch	andere Sprachen
363	259	29	—	649	2	—	—	441	38	172	464	28	159	173	348	139
5 651	3 419	339	5	8 804	587	31	3	3 063	3 112	3 250	5 057	1 561	2 807	4 902	2 102	2 421
219	189	35	—	425	18	—	—	335	84	24	372	40	31	129	304	10
1 707	1 089	112	4	2 835	70	—	7	1 444	616	852	1 933	314	685	1 344	1 036	532
2 285	1 216	108	3	3 378	230	4	—	1 272	589	1 751	1 624	400	1 588	1 124	993	1 485
10 225	**6 172**	**634**	**12**	**16 091**	**907**	**35**	**10**	**6 555**	**4 439**	**6 049**	**9 450**	**2 343**	**5 250**	**7 672**	**4 783**	**4 588**
4 783	2 583	207	2	5 814	1 729	24	8	1 098	5 194	1 283	3 024	3 385	1 166	6 533	189	892
426	317	43	1	780	7	—	—	533	34	220	583	30	174	205	482	100
655	516	82	1	1 246	8	—	—	1 015	91	148	1 113	50	91	367	853	34
1 211	784	123	1	2 046	71	2	—	1 520	276	323	1 702	179	238	810	1 184	125
5 923	3 719	425	1	9 482	445	139	2	4 149	2 862	3 057	6 391	1 238	2 439	5 683	2 575	1 810
3 171	1 554	163	4	4 467	417	8	—	2 029	1 046	1 856 (2)	2 475	741	1 676	2 337	1 079	1 476
469	406	47	—	901	21	—	—	625	157	149	788	77	57	414	508	—
367	264	68	1	682	18	—	—	511	97	92	565	53	82	311	375	14
2 668	1 571	118	2	3 776	579	1	3	1 750	1 538	1 071	2 300	1 084	975	3 016	561	782
398	337	75	—	801	7	—	—	713	22	73	722	28	58	94	696	18
879	504	92	1	1 381	82	13	—	1 061	277	138	1 182	172	122	670	762	44
776	493	54	—	1 296	27	—	—	935	97	291	1 067	54	202	580	616	127
1 372	923	81	2	2 100	240	38	—	1 133	508	677	1 381	367	630	1 161	711	506
463	322	50	—	835	5	—	—	593	138	109	711	57	72	773	18	49
23 559	**14 293**	**1 633**	**16**	**35 607**	**3 656**	**225**	**13**	**17 665**	**12 350**	**9 478 (2)**	**24 004**	**7 515**	**7 982**	**22 954**	**10 600**	**5 947**
11 511	**6 294**	**740**	**8**	**18 949**	**1 583**	**18**	**3**	**6 369**	**4 794**	**7 383 (7)**	**9 536**	**2 871**	**6 146**	**10 845**	**4 669**	**3 589**
10 225	**6 172**	**634**	**12**	**16 091**	**907**	**35**	**10**	**6 555**	**4 439**	**6 049**	**9 450**	**2 343**	**5 250**	**7 672**	**4 783**	**4 588**
23 559	**14 293**	**1 633**	**16**	**35 607**	**3 656**	**225**	**13**	**17 665**	**12 356**	**9 478 (2)**	**24 004**	**7 515**	**7 982**	**22 954**	**10 600**	**5 947**
45 295	**26 759**	**3 007**	**36**	**68 647**	**6 146**	**278**	**26**	**30 589**	**21 589**	**22 910 (9)**	**42 990**	**12 729**	**19 378**	**40 971**	**20 052**	**14 074**

Digitized by Google

Gemeinden Landesteile	Fläche ha	Zahl der Wohnhäuser: bewohnt	Zahl der Wohnhäuser: unbewohnt	Zahl der Haushaltungen einschl. Anstalten	Ortsanwesende Bevölkerung 1905: männlich	davon Militär	weiblich	zusammen	1900	1895	1885	1871
												VII. Kreis
Kanton Forbach.												
Alstingen	572,80	184	5	206	438	—	544	982	931	907	870	867
Buschbach	591,30	112	11	109	262	—	227	489	528	521	542	622
Dieblingen	784,38	145	3	160	355	—	379	734	665	639	644	702
Etzlingen	494,48	101	5	111	282	—	285	567	570	543	—	—
Farschweiler	1 124,69	157	5	176	421	—	439	860	785	714	643	782
Folklingen	1 187,48	140	12	154	396	—	396	792	755	716	661	757
Forbach	2 037,02	1 090	27	1 855	4 327	401	4 301	8 628	8 208	7 867	7 839	5 411
Kerbach	909,37	158	2	169	380	—	402	782	760	743	1 253	1 290
Klein-Rosseln	504,21	709	15	970	2 932	—	2 131	5 063	4 381	4 346	2 128	1 358
Kochern	562,15	124	8	152	301	—	361	722	659	574	477	562
Merlenbach	280,41	209	33	392	1 019	—	1 004	2 023	1 017	862	695	639
Metzingen	644,53	70	1	77	150	—	182	332	340	337	343	331
Morsbach	509,18	156	5	192	494	—	484	978	895	800	628	541
Nußweiler	612,61	93	9	107	220	—	214	434	435	421	420	405
Oetingen	439,20	124	2	157	324	—	346	670	651	608	596	617
Roßbrücken	140,02	85	3	113	294	—	265	559	461	382	269	202
Spichern	811,43	182	8	210	466	—	488	954	895	844	798	878
Stieringen-Wendel	359,65	567	21	773	1 799	—	1 825	3 624	2 912	3 646	3 854	3 508
Tentelingen	719,00	108	4	114	269	—	250	519	502	544	542	566
Thedingen	813,40	127	3	137	304	—	302	606	578	572	554	632
Summe Kanton Forbach	14 190,45	4 701	177	5 134	15 493	401	14 825	30 318	26 928	26 586	22 756	20 69
Kanton Großtänchen.												
Altrip	487,69	51	14	51	101		108	209	219	232	268	30
Baronweiler	619,14	105	3	109	172	—	196	368	383	414	375	42
Berg	848,25	80	5	86	137		179	316	343	356	388	43
Bertringen	604,44	61	8	64	110	—	114	224	226	250	282	34
Bischdorf	1 927,80	84	8	94	201		194	395	443	428	441	58
Brülingen	584,76	56	6	62	117	—	96	213	223	218	250	26
Büdingen	671,78	74	11	76	139		239	378	393	374	381	40
Buschdorf	347,44	49	4	49	72	—	93	165	175	202	225	26
Destrich	693,80	80	15	82	120		135	255	299	344	342	40
Diefenbach bei Hellimer	578,10	98	5	107	202		199	401	403	428	479	56
Enschweiler	674,80	78	15	81	137		170	307	295	312	335	38
Ersdorf	507,21	72	8	77	120		130	250	260	304	328	42
Freibuß	587,64	77	13	84	141		150	291	314	340	353	48
Fremersdorf	551,20	74	9	74	128		155	283	303	297	303	40

Digitized by Google

Ortsanwesende Bevölkerung am 1. Dezember 1905 nach

Familienstand				Religionsbekenntnis				Staatsangehörigkeit			Gebürtigkeit			Muttersprache		
											geboren					
ledig	verheiratet	verwitwet	geschieden	katholisch	evangelisch	israelitisch	sonst.	Elsaß-Lothringer	Andere Reichsangehörige	Ausländer	in Elsaß-Lothringen	in anderen deutschen Staaten	im Auslande	deutsch	französisch	andere Sprachen
Forbach.																
630	292	60	—	981	1	—	—	948	33	1	957	20	5	981	1	—
318	135	36	—	489	—	—	—	487	—	2	476	9	4	487	2	—
456	238	40	—	734	—	—	—	734	—	—	726	4	4	734	—	—
386	151	30	—	562	—	5	—	548	18	1	557	8	2	566	1	—
544	259	57	—	860	—	—	—	833	26	1	846	9	5	855	5	—
510	231	49	2	778	4	—	10	745	21	26	763	24	5	791	1	—
5 319	2 833	469	7	7 142	1 321	155	10	4 486	4 047	94 (1)	6 048	2 410	170	8 499	119	19
507	224	49	2	782	—	—	—	765	—	17	773	1	8	781	—	1
3 091	1 803	169	—	4 879	182	2	—	2 254	2 744	65	3 303	1 691	69	4 997	37	29
468	224	30	—	694	28	—	—	502	199	21	619	93	10	713	1	8
1 278	671	74	—	1 753	261	9	20	1 034	737	252	1 207	579	237	1 926	21	76
213	86	33	—	332	—	—	—	332	—	—	327	3	2	332	—	—
615	311	52	—	963	15	—	—	737	220	21	869	91	18	959	2	17
274	136	24	—	434	—	—	—	433	—	1	427	6	1	434	—	—
406	220	43	1	670	—	—	—	651	18	1	658	10	2	668	1	1
346	180	33	—	543	16	—	—	367	168	24	387	154	18	545	5	9
609	289	56	—	942	9	—	3	926	21	7	914	34	6	950	—	4
2 214	1 222	181	7	3 455	167	—	2	2 287	1 277	80	2 861	696	67	3 591	27	6
325	167	27	—	519	—	—	—	513	—	6	516	1	2	518	1	—
374	197	35	—	606	—	—	—	580	22	4	577	22	7	604	—	2
18 888	**9 869**	**1 547**	**19**	**28 098**	**2 004**	**171**	**45**	**20 142**	**9 551**	**624** (1)	**23 811**	**5 805**	**642**	**29 931**	**215**	**172**
126	64	19	—	209	—	—	—	209	—	—	206	1	2	200	9	—
186	147	35	—	366	2	—	—	342	4	22	347	6	15	49	314	3
169	123	24	—	315	1	—	—	313	—	3	314	—	2	312	4	—
121	80	23	—	211	13	—	—	220	1	3	215	4	5	216	8	—
248	120	27	—	393	1	—	1	388	—	7	387	1	7	385	10	—
110	90	13	—	209	4	—	—	200	6	7	205	2	6	25	186	2
208	85	25	—	377	—	1	—	347	21	10	339	30	9	363	11	4
95	56	14	—	165	—	—	—	162	3	—	162	3	—	165	—	—
128	98	28	1	254	1	—	—	252	3	—	251	2	2	60	195	—
240	127	34	—	401	—	—	—	397	3	1	392	7	2	400	1	—
169	115	23	—	307	—	—	—	306	—	1	304	—	3	291	16	—
144	79	27	—	241	—	9	—	244	—	6	247	1	2	247	3	—
176	89	26	—	289	—	—	2	291	—	—	289	1	—	289	2	—
167	90	26	—	283	—	—	—	283	—	—	278	2	3	281	2	—

Digitized by Google

Gemeinden Landesteile	Fläche ha	Zahl der Wohnhäuser bewohnt	 unbewohnt	Zahl der Haushaltungen einschl. Anstalten	Ortsanwesende Bevölkerung 1905 männlich	 davon Militär	 weiblich	 zusammen	1900	1895	1885	187
Geßlingen	1 011,45	172	37	180	307	—	339	646	669	704	774	8
Greningen	278,47	38	13	37	80	—	68	148	163	181	175	2
Großtänchen	1 573,38	110	10	123	269	—	240	509	538	586	540	7
Harprich	870,84	64	12	70	120	—	115	235	246	274	267	3
Hellimer	1 041,78	160	28	173	297	—	360	657	696	759	837	8
Kleintänchen	487,14	60	10	66	123	—	151	274	272	290	330	3
Landorf	770,14	103	15	108	176	—	187	363	361	369	427	4
Lanningen	670,68	124	16	130	214	—	252	466	497	529	610	6
Lellingen	492,11	81	15	84	151	—	166	317	328	377	375	4
Leyweiler	724,32	72	13	79	130	—	144	274	282	303	352	4
Lixingen	631,98	102	13	109	196	—	217	413	405	401	403	4
Marstadt	791,68	97	9	91	183	—	183	366	393	378	363	4
Mörchingen	1 530,47	401	9	711	5 638	4 372	1 401	7 039	7 084	7 603	1 041	11
Rakringen	728,68	98	5	130	397	124	262	659	640	648	363	9
Sülzen	503,27	40	8	40	71	—	73	144	156	165	196	1
Bahl-Ebersing	620,21	102	18	103	205	—	219	424	434	450	426	5
Walleringen	664,38	78	6	78	187	—	184	371	363	374	364	4
Weiler	722,08	114	17	118	219	—	242	461	483	481	493	5
Summe Kant. Großtänchen	23 908,15	3 055	378	3 526	10 851	4 496	6 970	17 821	18 289	19 872	18 084	15 11
Kanton Saaralben.												
Ernstweiler	438,79	90	9	102	169	—	190	359	341	395	416	3
Gebingen	1 918,86	217	9	234	541	—	535	1 076	1 135	1 089	1 125	1 1
Hassenburg	166,40	41	2	46	86	—	112	198	185	199	215	2
Hilsprich	1 022,10	153	20	160	328	—	342	670	698	702	760	9
Holbingen	1 069,72	198	11	204	471	—	511	982	989	937	995	1 11
Johanns-Rohrbach	1 222,05	168	6	182	336	1	375	711	733	763	798	9
Kappeltinger	842,05	113	8	132	277	—	291	568	531	522	538	6
Kirweiler	254,47	52	3	52	129	1	127	256	268	258	253	3
Nellingen	782,28	80	5	79	171	—	151	322	308	304	330	4
Püttlingen	1 632,02	376	26	495	781	—	949	1 730	1 897	1 964	2 176	2 2
Remeringen	917,26	155	10	201	333	—	376	709	691	733	810	91
Rohlingen	414,61	49	—	57	123	—	121	244	237	229	275	2
Saaralben	2 753,58	690	22	918	1 943	—	2 140	4 083	3 905	3 759	3 298	3 3
Willerwald	630,11	170	5	188	401	—	436	837	818	810	766	7
Summe Kanton Saaralben	14 017,26	2 558	130	3 050	6 080	2	6 656	12 736	12 738	12 664	12 755	13 9

Digitized by Google

Ortsanwesende Bevölkerung am 1. Dezember 1905 nach

Familienstand				Religionsbekenntnis				Staats-angehörigkeit			Gebürtigkeit			Muttersprache		
											geboren					
ledig	verheiratet	verwitwet	geschieden	katholisch	evangelisch	israelitisch	sonst.	Elsaß-Lothringer	Andere Reichsangehörige	Ausländer	in Elsaß-Lothringen	in anderen deutschen Staaten	im Auslande	deutsch	französisch	andere Sprachen
360	238	48	—	646	—	—	—	643	3	—	636	10	—	646	—	—
94	45	9	—	148	—	—	—	148	—	—	147	1	—	148	—	—
300	169	40	—	467	17	13	12	483	10	6	475	21	13	487	22	—
124	88	21	2	232	2	—	1	233	2	—	226	8	1	198	37	—
373	230	51	3	551	4	102	—	646	2	9	638	5	14	635	22	—
179	74	21	—	274	—	—	—	266	7	1	268	1	5	273	1	—
185	139	39	—	360	3	—	—	335	23	5	353	6	4	73	290	—
243	178	45	—	466	—	—	—	464	2	—	458	6	2	466	—	—
184	107	26	—	317	—	—	—	310	4	3	311	2	1	310	7	—
157	100	17	—	274	—	—	—	268	—	6	273	1	—	274	—	—
238	148	27	—	413	—	—	—	405	—	8	410	1	2	411	2	—
229	110	27	—	366	—	—	—	366	—	—	359	2	5	360	11	—
5 812	1 088	130	9	4 122	2 703	114	10	1 623	5 281	135	2 021	4 855	163	5 932	842	295
439	199	21	—	525	133	—	1	398	208	53	425	183	51	605	12	42
73	59	12	—	143	1	—	—	143	—	1	143	1	—	18	126	—
264	126	34	—	424	—	—	—	418	6	—	417	6	1	424	—	—
236	109	26	—	371	—	—	—	359	11	1	367	2	2	370	—	1
252	167	42	—	461	—	—	—	459	—	2	457	2	2	461	—	—
12 089	**4 737**	**980**	**15**	**14 580**	**2 975**	**239**	**27**	**11 981**	**5 600**	**290**	**12 321**	**5 178**	**327**	**15 874**	**2 128**	**319**
209	119	28	—	349	1	—	—	349	1	—	342	4	4	350	—	—
680	324	61	1	1 076	—	—	—	1 074	2	—	1 065	7	4	1 076	—	—
117	71	10	—	198	—	—	—	194	—	4	195	—	3	196	—	2
387	227	52	4	668	2	—	—	654	8	8	662	6	2	670	—	—
646	272	64	—	982	—	—	—	982	—	—	976	3	3	982	—	—
406	243	62	—	707	—	4	—	689	6	6	689	8	4	709	1	1
346	177	43	2	568	—	—	—	568	—	—	567	1	—	568	—	—
176	66	14	—	249	7	—	—	247	4	5	244	4	8	252	4	—
210	86	26	—	282	1	39	—	319	2	1	319	3	—	316	6	—
955	633	140	2	1 536	25	149	—	1 682	20	28	1 654	50	26	1 682	48	—
439	213	55	2	709	—	—	—	698	2	9	695	1	13	702	3	4
143	86	15	—	244	—	—	—	244	—	—	242	2	—	244	—	—
2 457	1 381	237	8	3 725	332	17	9	3 640	359	84	3 670	306	167	3 939	11 5	29
509	290	48	—	837	—	—	—	834	—	3	826	9	2	835	2	—
7 684	**4 178**	**855**	**19**	**12 150**	**808**	**209**	**9**	**12 184**	**404**	**148**	**12 156**	**404**	**176**	**12 521**	**179**	**30**

Digitized by Google

Gemeinden / Landesteile	Fläche ha	Zahl der Wohnhäuser bewohnt	Zahl der Wohnhäuser unbewohnt	Zahl der Haushaltungen einschl. Anstalten	Ortsanwesende Bevölkerung 1905 männlich	1905 davon Militär	1905 weiblich	1905 zusammen	1900	1895	1885	1871
Kanton St. Avold.												
Altweiler	484,77	64	11	68	154	—	142	206	302	278	307	39[illegible]
Barst	578,58	67	11	70	152	—	155	307	309	304	344	37[illegible]
Beningen	369,38	79	2	92	220	—	210	430	342	308	304	30[illegible]
Bettingen	444,[illegible]	62	9	71	151	—	149	300	290	285	304	3[illegible]
Cappel	597,10	76	6	81	150	—	196	346	362	378	355	3[illegible]
Durchthal	382,02	51	8	54	107	—	126	233	224	243	262	2[illegible]
Folschweiler	946,04	106	14	107	202	—	218	418	465	434	437	5[illegible]
Freimengen	625,[illegible]	138	8	176	405	—	398	803	644	587	540	5[illegible]
Genweiler	473,[illegible]	61	4	66	154	—	120	274	269	269	286	3[illegible]
Herrchweiler	395,15	64	2	69	157	—	170	327	292	294	291	311
Kammern	788,40	85	13	88	235	—	205	440	443	426	456	51[illegible]
Karlingen	267,[illegible]	187	2	229	580	—	530	1 110	917	732	—	—
Machern	1 695,48	115	7	129	295	—	295	590	567	532	521	61[illegible]
Oberhomburg	1 222,47	379	24	465	1 001	1	1 052	2 053	1 976	1 882	1 862	1 92[illegible]
Oberhost	946,62	101	9	106	234	—	239	473	450	488	529	67[illegible]
Pfarrebersweiler	687,95	95	3	115	254	—	254	508	468	468	495	4[illegible]
Porcelette	1 894,66	237	3	265	606	—	644	1 250	1 098	1 036	1 001	1 05[illegible]
St. Avold	3 161,13	530	10	878	4 071	2 492	1 907	5 978	5 648	3 931	2 943	2 84[illegible]
Sengbusch	805,35	120	3	145	327	—	326	653	667	636	629	61[illegible]
Spittel	398,30	657	42	772	2 082	—	1 875	3 957	1 789	1 240	1 632	1 [illegible]
Walmen	923,[illegible]	115	17	130	261	—	275	536	530	502	402	51[illegible]
Summe Kanton St. Avold	18 089,04	3 389	208	4 176	11 796	2 493	9 486	21 282	18 052	15 253	13 980	14 5[illegible]
Wiederholung:												
Kanton Forbach	14 190,45	4 701	177	6 334	15 493	401	14 825	30 318	26 928	26 586	23 756	20 5[illegible]
„ Großtänchen	23 808,[illegible]	3 055	378	3 526	10 851	4 496	6 970	17 821	18 289	19 372	13 084	15 1[illegible]
„ Saaralben	14 017,[illegible]	2 558	136	3 050	6 080	2	6 656	12 736	12 736	12 664	12 755	13 [illegible]
„ St. Avold	18 089,04	3 389	208	4 176	11 796	2 493	9 486	21 282	18 052	15 253	13 980	14 5[illegible]
Summe Kreis Forbach	70 104,56	13 703	899	17 086	44 220	7 592	37 937	82 157	76 005	73 875	63 575	64 1[illegible]

VIII. Kreis

Kanton Finstingen.												
Altheim	644,[illegible]	62	10	62	128		141	269	273	272	323	3[illegible]
Angweiler	[illegible]	38	4	38	77		75	152	149	162	211	2[illegible]

Digitized by Google

Ortsanwesende Bevölkerung am 1. Dezember 1905 nach

Familienstand				Religionsbekenntnis				Staats-angehörigkeit			Gebürtigkeit			Muttersprache		
											geboren					
ledig	verheiratet	verwitwet	geschieden	katholisch	evangelisch	israelitisch	sonst.	Elsaß-Lothringer	Anderen Reichsangehörige	Ausländer	in Elsaß-Lothringen	in anderen deutschen Staaten	im Auslande	deutsch	französisch	andere Sprachen
189	85	21	1	296	–	–	–	284	8	4	284	6	6	294	2	–
190	91	26	–	307	–	–	–	289	10	8	295	5	7	304	3	–
251	152	17	–	392	38	–	–	340	75	15	372	59	8	423	5	2
182	100	18	–	288	7	–	5	282	12	6	280	14	6	294	5	1
232	85	29	–	346	–	–	–	344	1	1	341	2	3	346	–	–
142	73	18	–	232	1	–	–	215	2	16	222	3	8	228	2	3
255	134	29	–	410	7	–	1	388	23	7	400	13	5	407	11	–
501	258	43	1	766	47	–	–	582	201	20	630	142	31	780	5	18
172	82	20	–	274	–	–	–	270	2	2	266	5	3	273	–	1
200	118	9	–	327	–	–	–	323	–	4	323	–	4	327	–	–
287	124	29	–	435	5	–	–	433	5	2	432	4	4	438	2	–
608	399	43	–	1 058	49	3	–	948	128	34	976	112	22	1 087	8	15
372	173	45	–	584	6	–	–	580	7	3	569	14	7	587	3	–
1 268	655	132	–	1 882	148	23	–	1 731	278	44	1 825	187	41	2 039	1	13
294	153	26	–	473	–	–	–	473	–	–	469	–	4	471	2	–
310	165	33	–	507	1	–	–	475	33	–	488	19	1	508	–	–
790	387	73	–	1 190	9	–	51	1 214	9	27	1 189	31	30	1 232	12	6
4 507	1 253	215	3	3 996	1 833	140	9	2 214	3 622	142	2 633	3 187	158	5 713	147	118
408	203	42	–	651	2	–	–	643	10	–	648	5	–	653	–	–
2 463	1 357	135	2	3 438	515	4	–	1 706	1 547	704	1 913	1 421	623	3 524	14	419
306	199	30	1	494	42	–	–	437	86	13	471	52	14	539	1	5
13 995	**6 246**	**1 083**	**8**	**18 336**	**2 710**	**170**	**66**	**14 171**	**6 059**	**1 052**	**15 025**	**5 272**	**985**	**20 458**	**223**	**601**
18 893	**9 869**	**1 547**	**19**	**28 088**	**2 004**	**171**	**45**	**20 142**	**9 551**	**624** (1)	**23 811**	**5 865**	**642**	**29 981**	**215**	**172**
12 080	**4 787**	**980**	**15**	**14 580**	**2 975**	**289**	**27**	**11 081**	**5 600**	**290**	**12 821**	**5 178**	**827**	**15 874**	**2 128**	**319**
7 684	**4 178**	**856**	**19**	**12 150**	**308**	**209**	**9**	**12 184**	**404**	**148**	**12 156**	**404**	**176**	**12 521**	**179**	**80**
13 995	**6 246**	**1 083**	**8**	**18 336**	**2 710**	**170**	**66**	**14 171**	**6 059**	**1 052**	**15 025**	**5 272**	**985**	**20 458**	**223**	**601**
52 651	**25 080**	**4 415**	**61**	**73 104**	**8 057**	**789**	**147**	**58 428**	**21 614**	**2 114** (1)	**63 813**	**16 714**	**2 180**	**78 284**	**2 745**	**1 192**

Saarburg.

174	71	22	2	264	5	–	–	268	–	1	267	1	1	297	2	
83	55	14		152	–	–	–	149	–	3	150	1	1	29	126	

Digitized by Google

Gemeinden — Landesteile	Fläche ha	Zahl der Wohnhäuser bewohnt	Zahl der Wohnhäuser unbewohnt	Zahl der Haushaltungen einschl. Anstalten	Ortsanwesende Bevölkerung 1905 männlich	1905 davon Militär	1905 weiblich	1905 zusammen	1900	1895	1885	1871
Berthelmingen	1 070,[illegible]	154	19	165	363		361	**724**	714	743	682	[illegible]
Bettborn	656,53	70	16	72	141	—	166	**307**	314	356	380	[illegible]
Bickenholz	246,41	29	3	—	80		78	**158**	138	128	136	[illegible]
Bisping	2 089,[illegible]	103	19	—	201	—	232	**433**	455	469	503	[illegible]
Dolvingen	664,[illegible]	89	3	96	214		212	**426**	423	430	444	[illegible]
Finstingen	1 448,[illegible]	231	4	280	484		632	**1 116**	1 057	1 185	1 220	[illegible]
Fleisheim	410,[illegible]	40	11	43	106		106	**212**	188	209	215	[illegible]
Gosselmingen	1 015,[illegible]	109	16	110	240		270	**510**	503	545	574	[illegible]
Helleringen	404,[illegible]	69	10	72	170	—	174	**344**	334	334	318	[illegible]
Hilbesheim	753,[illegible]	103	15	104	228	—	239	**467**	460	486	462	[illegible]
Mittersheim	1 799,47	174	13	190	398	—	366	**764**	751	771	785	[illegible]
Niederstinzel	1 295,[illegible]	119	18	123	249		254	**503**	505	544	641	[illegible]
Oberstinzel	507,[illegible]	48	12	50	121	—	128	**249**	267	248	250	[illegible]
Postdorf	500,[illegible]	81	7	91	208		193	**401**	381	433	419	[illegible]
Rommelfingen	1 068,[illegible]	110	19	114	262	—	260	**522**	549	529	586	[illegible]
Saaraltdorf	1 197,[illegible]	128	16	136	303		312	**615**	661	637	607	[illegible]
St. Johann von Bassel	1 004,[illegible]	59	1	67	162	—	523	**685**	662	635	642	[illegible]
Schalbach	1 257,[illegible]	138	15	142	284		336	**620**	639	656	685	[illegible]
Weckersweiler	478,[illegible]	78	7	81	187	—	226	**413**	360	378	380	[illegible]
Summe Kanton Finstingen	**19 060,[illegible]**	**2 032**	**238**	**2 174**	**4 606**	—	**5 284**	**9 890**	**9 783**	**10 150**	**10 463**	**11 44[illegible]**
Kanton Lörchingen.												
Alberschweiler	4 127,[illegible]	318	26	382	738	—	789	**1 527**	1 573	1 537	1 444	[illegible]
Aspach	405,[illegible]	32	9	32	59		57	**116**	109	110	122	[illegible]
Fraquelfing	452,[illegible]	35	6	35	68	—	78	**146**	154	154	169	[illegible]
Hattigny	1 324,[illegible]	92	19	98	177		171	**348**	358	353	366	[illegible]
Heming	368,[illegible]	129	4	153	290	—	264	**554**	593	362	410	[illegible]
Hermelingen	257,[illegible]	42	7	50	99		90	**189**	178	185	182	[illegible]
Landingen	484,[illegible]	68	11	69	126	—	123	**249**	216	219	254	[illegible]
Laneuveville bei Lörchingen	224,[illegible]	32	9	33	56		70	**126**	123	124	135	[illegible]
Lascemborn	1 072,[illegible]	114	30	119	202	—	209	**411**	438	406	537	[illegible]
Lörchingen	873,[illegible]	199	19	225	352		418	**770**	758	748	813	[illegible]
Métairies-St. Quirin	[illegible]	68	13	65	148		129	**277**	249	256	291	[illegible]
Neumoulins	192,[illegible]	11		13	27		28	**55**	36	41	44	[illegible]
Niederhof	529,[illegible]	104	7	104	193		197	**390**	426	407	467	[illegible]
Rittung	886,[illegible]	84	5	90	166		170	**336**	336	341	336	[illegible]
St. Quirin	5 285,[illegible]	264	12	285	512	[illegible]	507	**1 019**	1 060	1 071	1 065	[illegible]
Turbstein	[illegible]	[illegible]	6	61	96	—	43	**139**	113	95	149	[illegible]

Digitized by Google

Ortsanwesende Bevölkerung am 1. Dezember 1905 nach

Familienstand				Religionsbekenntnis				Staatsangehörigkeit			Gebürtigkeit			Muttersprache		
											geboren					
ledig	verheiratet	verwittwet	geschieden	katholisch	evangelisch	israelitisch	sonst.	Elsaß-Lothringer	Andere Reichsangehörige	Ausländer	in Elsaß-Lothringen	in anderen deutschen Staaten	im Auslande	deutsch	französisch	andere Sprachen
433	241	50	—	678	36	6	4	692	29	3	695	19	10	711	13	—
184	99	21	3	302	5	—	—	306	—	1	298	7	2	304	3	—
104	48	6	—	149	2	—	7	158	—	—	156	1	1	158	—	—
249	152	32	—	398	34	—	1	424	8	1	408	16	9	80	353	—
263	129	34	—	416	—	—	10	419	6	1	412	8	6	417	8	1
641	373	100	2	545	486	78	7	1 072	18	26	1 036	41	39	1 081	35	—
136	60	16	—	190	19	—	3	211	—	1	208	1	3	208	4	—
333	142	35	—	433	11	52	14	509	—	1	497	1	12	506	4	—
207	114	23	—	138	206	—	—	340	—	4	340	—	4	341	—	3
298	145	24	—	464	3	—	—	461	4	2	458	3	6	465	4	—
448	258	57	1	497	259	8	—	730	21	13	728	19	17	747	13	4
277	186	40	—	229	274	—	—	498	—	5	492	7	4	500	3	—
160	76	13	—	248	1	—	—	241	—	8	244	—	5	235	14	—
221	141	39	—	132	269	—	—	399	—	2	397	1	3	401	—	—
338	143	41	—	505	14	—	3	516	3	3	515	3	1	518	1	—
404	179	32	—	580	29	—	—	601	12	2	609	2	1	612	3	—
568	102	17	—	681	4	—	—	618	50	17	607	58	20	643	31	11
369	202	46	3	393	166	61	—	614	—	6	603	7	10	620	—	—
274	109	30	—	413	—	—	—	410	1	2	406	4	3	412	1	—
6 162	**3 026**	**692**	**11**	**7 813**	**1 823**	**205**	**49**	**9 636**	**152**	**102**	**9 526**	**200**	**164**	**9 250**	**621**	**19**
851	558	115	3	1 391	128	6	2	1 409	52	66	1 394	70	63	627	887	13
59	47	10	—	116	—	—	—	104	—	12	112	—	4	2	114	—
81	50	15	—	146	—	—	—	144	—	2	145	—	1	3	143	—
180	140	28	—	326	9	—	13	341	5	2	322	7	19	42	306	—
290	231	33	—	475	79	—	—	426	73	55	440	57	57	209	316	29
86	88	14	1	186	2	—	1	188	1	—	183	1	5	11	178	—
136	94	19	—	238	11	—	—	249	—	—	246	—	3	21	228	—
72	39	15	—	126	—	—	—	126	—	—	120	—	6	2	124	—
220	164	28	1	339	60	1	11	393	—	18	359	8	44	28	381	2
380	318	72	—	732	35	2	1	722	12	36	701	23	46	149	610	11
164	95	17	1	237	11	—	29	250	26	1	253	10	14	34	237	6
30	22	3	—	55	—	—	—	55	—	—	55	—	—	12	43	—
235	124	31	—	370	8	—	12	384	—	6	374	5	11	23	367	—
168	148	20	—	319	17	—	—	312	20	4	316	14	6	39	296	1
550	380	87	2	945	65	—	1	970	35	14	936	49	34	221	798	—
70	62	7	—	136	1	—	2	123	—	16	122	—	17	34	105	—

Digitized by Google

Gemeinden — Landesteile	Fläche ha	Zahl der Wohnhäuser bewohnt	Zahl der Wohnhäuser unbewohnt	Zahl der Haushaltungen einschl. Anstalten	Ortsanwesende Bevölkerung 1905 männlich	1905 davon Militär	1905 weiblich	1905 zusammen	1900	1895	1885	1871
Wasperweiler	153,[illegible]	66	2	71	136	—	135	271	263	238	203	[illegible]
Weiher	448,[illegible]	106	1	124	216	—	243	459	449	416	400	[illegible]
Summe Kanton Lörchingen	21 058,[illegible]	1 797	186	2 009	3 661	24	3 721	7 382	7 432	7 063	7 387	8 9[illegible]
Kanton Pfalzburg.												
Arzweiler	511,[illegible]	121	5	135	346	—	350	696	645	624	611	[illegible]
Berlingen	313,[illegible]	63	2	70	147		139	286	264	270	259	[illegible]
Brauweiler	998,[illegible]	82	10	83	211		207	418	477	467	519	[illegible]
Burscheid	399,[illegible]	31	3	31	50		56	106	115	140	160	[illegible]
Dagsburg	4 828,[illegible]	562	8	714	1 515	—	1 575	3 090	3 037	2 812	2 745	[illegible]
Dannelburg	289,[illegible]	67		71	167		207	374	360	638	360	[illegible]
Dann und Vierwinden	728,[illegible]	145	3	160	292	—	319	611	626	344	623	[illegible]
Garburg	834,[illegible]	136	6	145	323		350	673	660	648	743	[illegible]
Gunzweiler	524,[illegible]	77	8	80	217		200	417	427	421	415	[illegible]
Hangweiler	450,[illegible]	83	1	100	195	—	189	384	351	376	387	[illegible]
Haselburg	610,[illegible]	87	6	89	170	—	221	391	391	401	426	[illegible]
Heinrichsdorf	731,[illegible]	136	6	157	327		403	730	736	734	687	[illegible]
Heringen	273,[illegible]	29	10	32	62	—	75	137	161	171	195	[illegible]
Hültenhausen	457,[illegible]	75	1	85	191		213	404	367	351	390	[illegible]
Lixheim	413,[illegible]	153	20	163	301		372	673	686	651	683	[illegible]
Lützelburg	577,[illegible]	138	7	164	392	—	370	762	672	738	626	[illegible]
Mettingen	520,[illegible]	89	4	92	185		198	383	384	412	446	[illegible]
Mittelbronn	771,[illegible]	149	7	155	347		338	685	682	690	701	[illegible]
Pfalzburg	1 294,[illegible]	485	23	674	2 180	648	1 541	3 721	3 733	3 844	3 635	[illegible]
St. Johann-Kurzerode	282,[illegible]	39	5	41	93		114	207	119	119	115	[illegible]
St. Louis	919,[illegible]	172	5	193	446		506	952	932	901	846	[illegible]
Waldenburg	139,[illegible]	20	2	20	53		59	112	97	88	112	[illegible]
Weschheim	182,[illegible]	55		58	97		121	218	245	247	276	[illegible]
Wilsberg	[illegible]	138		151	372	—	390	762	702	649	655	[illegible]
Wintersburg	395,[illegible]	49	11	54	109		122	231	243	230	233	[illegible]
Zillingen	[illegible]	72	4	78	176		162	338	333	320	336	[illegible]
Summe Kanton Pfalzburg	18 305,[illegible]	3 253	157	3 795	8 964	648	8 797	17 761	17 445	17 286	17 184	17 761
Kanton Rixingen.												
Avricourt	1 024,[illegible]	189	11	298	574	1	561	1 135	1 134	1 105	1 265	[illegible]
Azondange	1 581,[illegible]	88	11	89	180		165	345	327	359	377	[illegible]
Tüselingen	[illegible]	48	[illegible]	[illegible]	90		101	191	195	183	193	[illegible]

Digitized by Google

Ortsanwesende Bevölkerung am 1. Dezember 1905 nach

Familienstand				Religionsbekenntnis				Staatsangehörigkeit			Geburtigkeit			Muttersprache		
											geboren					
ledig	verheiratet	verwitwet	geschieden	katholisch	evangelisch	israelitisch	sonst.	Elsaß-Lothringer	Andere Reichsangehörige	Ausländer	in Elsaß-Lothringen	in anderen deutschen Staaten	im Auslande	deutsch	französisch	andere Sprachen
136	124	11	—	265	6	—	—	241	30	—	257	10	4	47	224	—
244	176	39	—	459	—	—	—	450	—	9	428	1	30	67	392	—
3 952	**2 880**	**502**	**8**	**6 861**	**482**	**9**	**80**	**6 887**	**254**	**241**	**6 708**	**255**	**384**	**1 571**	**5 749**	**62**
481	173	42	—	690	6	—	—	642	23	31	651	14	31	668	8	20
164	89	22	1	4	282	—	—	284	—	2	284	—	2	285	—	1
272	116	30	—	418	—	—	—	417	—	1	414	2	2	417	1	—
59	43	4	—	90	5	7	4	105	—	1	105	1	—	101	5	—
1 967	967	154	2	3 064	24	2	—	3 075	8	7	3 049	27	14	3 077	9	4
265	82	26	1	374	—	—	—	374	—	—	370	3	1	374	—	—
365	193	53	—	610	1	—	—	610	—	1	602	5	4	609	2	—
428	193	52	—	663	10	—	—	672	—	1	671	2	—	668	5	—
299	98	20	—	417	—	—	—	415	1	1	414	1	2	416	1	—
219	137	27	1	—	384	—	—	373	11	—	380	4	—	384	—	—
250	95	37	—	385	6	—	—	390	—	1	389	4	1	391	—	—
492	201	37	—	702	28	—	—	713	5	12	702	11	17	718	8	4
93	36	8	—	137	—	—	—	137	—	—	131	1	5	133	4	—
268	105	31	—	404	—	—	—	389	8	7	397	1	6	404	—	—
402	226	42	3	413	171	83	6	659	9	4 (1)	641	19	13	645	26	2
477	237	46	2	656	106	—	—	635	85	42	676	67	19	742	8	12
208	147	28	—	146	237	—	—	377	6	—	377	4	2	383	—	—
415	214	55	1	574	36	73	2	672	1	12	673	5	7	678	5	2
2 580	987	198	8	2 781	849	91	—	2 767	924	30	2 847	817	57	3 651	59	11
131	62	12	2	191	16	—	—	207	—	—	204	1	2	207	—	—
634	252	60	—	945	7	—	—	917	15	23	923	13	16	931	1	20
79	28	5	—	112	—	—	—	112	—	—	110	1	1	112	—	—
131	67	20	—	218	—	—	—	218	—	—	218	—	—	218	—	—
498	211	53	—	716	46	—	—	732	4	26	745	3	14	736	—	26
120	96	15	—	1	230	—	—	230	—	1	230	—	1	229	2	—
179	135	24	—	1	337	—	—	338	—	—	337	—	1	338	—	—
11 485	**5 150**	**1 105**	**21**	**14 712**	**2 781**	**256**	**12**	**16 460**	**1 100**	**200 (1)**	**16 537**	**1 008**	**218**	**17 515**	**144**	**102**
579	490	66	—	854	263	8	10	904	175	56	876	173	86	624	367	8
195	124	26	—	323	22	—	—	334	9	2	321	13	11	25	310	—
91	81	19	—	190	1	—	—	186	—	5	183	—	8	8	183	—

Digitized by Google

Gemeinden — Landesteile	Fläche ha	Zahl der Wohnhäuser bewohnt	Zahl der Wohnhäuser unbewohnt	Zahl der Haushaltungen einschl. Anstalten	Ortsanwesende Bevölkerung 1905 männlich	1905 davon Militär	1905 weiblich	1905 zusammen	1900	1895	1885	1871
Essesdorf	1 647,67	72	2	82	165	1	167	332	360	341	382	44
Foulcrey	1 234,12	173	10	195	302		314	616	653	625	615	[illegible]
Freiburg	1 741,93	71	7	75	140		157	297	284	296	336	[illegible]
Germingen	1 848,16	80	9	83	145		154	299	314	322	366	[illegible]
Gondrexange	2 920,79	190	9	210	385		371	756	805	907	805	1 0[illegible]
Herzing	160,83	51	11	53	82		82	164	185	191	194	[illegible]
Ibigny	477,75	42	4	42	77		70	147	140	144	184	[illegible]
Langenberg	1 838,49	106	16	108	192	—	204	396	410	429	500	54
Moussey	766,58	84	5	102	169		185	354	386	374	432	51
Richeval	491,97	65	19	65	131	—	111	242	261	287	280	35
Rixingen	2 545,85	203	14	223	444		453	897	816	883	882	92
St. Georg	804,96	79	10	78	150	—	120	270	286	281	330	34
Summe Kanton Rixingen	19 500,[illegible]	1 541	141	1 753	3 226	2	3 215	6 441	6 556	6 727	7 141	7 8[illegible]
Kanton Saarburg.												
Barchingen	169,50	35	3	39	81	—	75	156	127	128	152	19
Bebing	957,15	39	3	42	94	—	90	184	195	179	176	20
Biberkirch	284,42	118	1	142	374	—	388	762	702	633	586	56
Bruderdorf	479,02	107	5	119	264		303	567	538	554	490	43
Bühl	1 153,17	139	6	157	382	1	398	780	721	696	683	69
Dianen-Kappel	725,23	79	7	85	168		158	326	333	330	360	45
Dreibrunnen	1 008,02	220	5	270	829	—	675	1 504	1 424	1 036	1 104	91
Haarberg	629,80	67	2	77	161		146	307	294	300	260	27
Harzweiler	414,42	180	5	204	416	—	510	926	873	848	890	76
Hessen	1 284,[illegible]	157	13	170	317		287	604	656	668	640	64
Hochwalsch	496,25	82	3	104	197		235	432	445	434	321	32
Hof	853,62	128	6	163	366	5	372	738	603	598	649	55
Hommartingen	1 012,24	139	14	141	338		348	686	739	727	663	7[illegible]
Hommert	348,23	98	4	102	215		245	460	462	439	422	48
Imlingen	645,12	127	8	143	278	—	282	560	608	594	541	62
Kirchberg am Wald	808,[illegible]	65	3	79	125	—	133	258	240	219	279	31
Langd	1 2[illegible]	128	9	139	270		308	578	609	620	690	73
Niederweiler	1 089,58	174	8	217	507		497	1 004	901	888	853	84
Rieding	1 149,[illegible]	197	3	246	555		584	1 139	1 039	1 043	986	81
Rodt	1 526,[illegible]	40	11	42	84	—	90	174	197	190	195	27
Saarburg	815,[illegible]	672	31	1 328	6 786	1 175	3 023	9 809	9 178	8 698	3 869	2 86
Schmeckenbusch	2[illegible]	57		59	147	—	132	279	240	269	272	26
Schweixingen	514,[illegible]	65	5	66	143	—	128	271	273	258	197	21

Digitized by Google

Ortsanwesende Bevölkerung am 1. Dezember 1905 nach																
Familienstand				Religionsbekenntnis				Staatsangehörigkeit			Gebürtigkeit			Muttersprache		
											geboren					
ledig	verheiratet	verwitwet	geschieden	katholisch	evangelisch	israelitisch	sonst.	Elsaß-Lothringer	Andere Reichsangehörige	Ausländer	in Elsaß-Lothringen	in anderen deutschen Staaten	im Auslande	deutsch	französisch	andere Sprachen
183	121	28	—	328	4	—	—	321	—	11	320	2	10	11	321	—
286	260	59	1	610	6	—	—	587	1	28	560	5	51	21	595	—
163	113	21	—	289	7	—	1	289	—	8	279	5	13	34	262	1
147	115	37	—	294	5	—	—	281	5	13	283	2	14	12	284	3
373	333	50	—	739	17	—	—	727	6	23	733	6	17	52	702	2
72	75	17	—	164	—	—	—	156	—	8	154	—	10	6	157	1
76	66	4	1	147	—	—	—	146	—	1	138	—	9	5	142	—
212	154	30	—	382	12	2	—	388	—	8	385	1	10	27	369	—
173	148	33	—	343	11	—	—	343	—	11	323	4	27	30	324	—
118	107	17	—	228	14	—	—	239	—	3	225	8	9	22	220	—
485	344	68	—	837	60	—	—	791	54	52	800	33	64	297	669	39
134	118	18	—	268	2	—	—	264	1	5	263	3	4	7	263	—
3 297	**2 649**	**493**	**2**	**5 996**	**424**	**10**	**11**	**5 956**	**251**	**284**	**5 843**	**255**	**348**	**1 097**	**5 200**	**46**
82	62	11	1	150	6	—	—	141	8	7	141	8	7	28	128	—
108	66	9	1	165	15	—	4	175	—	9	167	—	17	44	140	—
503	226	33	—	757	2	—	3	756	—	6	748	6	8	754	8	—
358	175	34	—	557	10	—	—	564	8	3	555	5	7	564	2	1
494	231	54	1	762	13	—	5	759	1	20	757	4	19	765	11	1
158	148	20	—	318	1	—	7	319	2	5	316	3	7	29	297	—
919	520	62	3	1 470	34	—	—	1 440	44	20	1 421	51	32	1 286	218	—
174	110	23	—	305	2	—	—	299	4	4	298	4	5	303	1	—
543	318	65	—	924	2	—	—	921	—	5	908	1	17	914	9	1
389	272	40	3	579	20	—	5	543	12	49	554	14	36	113	462	25
253	142	37	—	425	7	—	—	426	3	3	420	3	9	386	36	—
439	270	26	3	664	64	—	10	682	39	17	677	46	15	727	10	1
454	179	53	—	662	15	—	9	655	20	11	665	10	11	680	5	1
295	130	35	—	459	1	—	—	458	—	2	453	2	5	459	1	—
208	224	38	—	432	45	56	27	478	25	57	496	12	50	192	368	—
130	92	27	—	256	2	—	—	235	23	—	241	14	3	49	209	—
360	188	30	—	545	2	31	—	578	—	—	574	3	1	558	2	—
615	330	58	1	929	75	—	—	928	54	22	914	55	35	981	12	1
706	375	58	—	1 057	82	—	—	1 040	91	8	1 074	40	25	1 122	8	1
104	58	12	—	149	5	—	20	166	4	4	168	2	4	56	118	—
7 349	2 162	282	16	5 636	3 803	345	25	3 918	5 686	265	4 612	4 946	248	9 044	689	3
166	100	13	—	250	7	—	22	279	—	—	273	1	5	275	4	—
170	86	15	—	262	9	—	—	188	7	76	216	6	49	74	197	—

Digitized by Google

Gemeinden — Landesteile	Fläche ha	Zahl der Wohnhäuser bewohnt	Zahl der Wohnhäuser unbewohnt	Zahl der Haushaltungen einschl. Anstalten	Ortsanwesende Bevölkerung 1905 männlich	davon Militär	weiblich	zusammen	1900	1895	1885	1871
Walscheid	3 834,54	361	10	421	937	—	998	1 935	1 834	1 803	1 727	1 891
Zittersdorf	1 143,[illegible]	81	8	86	193	—	201	394	412	399	390	406
Summe Kanton Saarburg	22 852,[illegible]	8 555	173	4 623	14 227	4 181	10 606	24 833	23 643	22 551	17 395	16 488
Wiederholung:												
Kanton Finstingen	19 080,73	2 082	288	2 174	4 606	—	5 284	9 890	9 782	10 150	10 463	11 442
„ Lörchingen	21 058,[illegible]	1 797	186	2 009	3 661	24	3 721	7 382	7 432	7 068	7 387	8 956
„ Pfalzburg	18 305,94	3 258	157	3 795	8 964	648	8 797	17 761	17 445	17 296	17 184	17 761
„ Rixingen	19 500,[illegible]	1 541	141	1 753	3 220	2	3 215	6 441	6 556	6 727	7 141	7 815
„ Saarburg	22 852,[illegible]	8 555	173	4 623	14 227	4 181	10 606	24 833	23 643	22 551	17 395	16 488
Summe Kreis Saarburg	100 868,46	12 178	895	14 854	34 684	4 855	31 623	66 307	64 859	63 777	59 570	62 457

IX. Kreis

Kanton Bitsch.												
Bärenthal	3 918,03	188	11	228	435	—	513	948	1 036	1 103	1 282	1 969
Bitsch	4 125,55	438	8	657	3 349	1 712	1 409	4 758	3 640	2 854	2 850	3 047
Egelshardt	1 679,29	85	1	97	241	—	243	484	480	458	505	559
Götzenbrück	415,[illegible]	120	1	203	445	—	505	950	825	793	752	678
Hanweiler	865,50	74	4	82	194	—	201	395	389	345	348	441
Haspelscheid	2 519,83	112	9	126	287	—	287	574	612	638	632	709
Lemberg	1 004,31	322	12	363	805	—	884	1 689	1 685	1 605	1 509	1 716
Liederscheid	589,49	87	8	94	200	—	220	420	425	396	452	513
Meisenthal	628,[illegible]	156	5	209	500	—	506	1 006	926	912	796	770
Münzthal-St. Louis	452,78	68	1	186	473	—	409	882	807	730	857	733
Mutterhausen	4 340,[illegible]	112	6	195	426	—	385	811	821	886	962	1 009
Philippsburg	2 396,13	100	3	118	295	—	255	550	571	546	619	—
Reyersweiler	831,56	89	8	89	184	—	207	391	387	377	370	513
Roppweiler	1 376,63	76	6	81	192	—	190	382	400	370	347	461
Saareinsberg	263,31	212	5	290	737	1	737	1 474	1 503	1 497	1 301	1 379
Schorbach	1 335,87	195	7	205	434	—	465	899	875	904	909	1 085
Stürzelbronn	3 255,01	55	6	60	137	—	151	288	295	295	272	357
Summe Kanton Bitsch	30 099,[illegible]	2 489	101	3 283	9 884	1 713	7 566	16 900	15 715	14 859	14 867	15 976

Digitized by Google

Ortsanwesende Bevölkerung am 1. Dezember 1905 nach																
Familienstand				Religionsbekenntnis				Staatsangehörigkeit			Gebürtigkeit			Muttersprache		
											geboren					
ledig	verheiratet	verwitwet	geschieden	katholisch	evangelisch	israelitisch	sonst.	Elsaß-Lothringer	Andere Reichsangehörige	Ausländer	in Elsaß-Lothringen	in anderen deutschen Staaten	im Auslande	deutsch	französisch	andere Sprachen
1 223	573	139	—	1 912	18	5	—	1 926	4	5	1 911	19	5	1 918	17	—
253	108	31	2	390	1	—	3	391	—	3	390	—	4	392	2	—
16 452	**7 145**	**1 205**	**31**	**20 015**	**4 241**	**437**	**140**	**18 255**	**6 035**	**543**	**18 951**	**5 258**	**624**	**21 723**	**2 972**	**138**
6 102	**3 025**	**602**	**11**	**7 818**	**1 823**	**205**	**49**	**9 038**	**152**	**102**	**9 526**	**900**	**164**	**9 250**	**621**	**19**
3 952	**2 980**	**562**	**8**	**6 861**	**432**	**9**	**80**	**6 887**	**254**	**241**	**6 763**	**255**	**334**	**1 571**	**5 749**	**62**
11 486	**5 150**	**1 105**	**21**	**14 712**	**2 781**	**256**	**12**	**15 460**	**1 100**	**200 (1)**	**16 537**	**1 006**	**218**	**17 515**	**144**	**101**
8 297	**2 649**	**498**	**2**	**5 986**	**424**	**10**	**11**	**5 956**	**251**	**234**	**5 843**	**255**	**343**	**1 097**	**5 209**	**45**
16 452	**7 145**	**1 205**	**31**	**20 015**	**4 241**	**437**	**140**	**18 255**	**6 035**	**543**	**18 951**	**5 258**	**624**	**21 723**	**2 972**	**138**
41 848	**20 929**	**4 057**	**73**	**55 897**	**9 701**	**917**	**292**	**57 194**	**7 792**	**1 320 (1)**	**57 629**	**6 974**	**1 713**	**51 156**	**14 785**	**366**

Saargemünd.

533	347	68	—	102	828	4	14	929	9	10	914	20	5	946	2	—
3 597	1 018	135	8	2 771	1 004	67	16	2 351	2 266	141	2 489	2 105	164	4 577	84	97
311	157	15	1	446	38	—	—	481	3		464	19	1	484		
390	311	48	1	944	2	4	-	947		3	938	5	7	942	8	
261	112	22	—	379	2	—	14	386	8	1	384	9	2	395		
360	183	28	3	561	8		5	573	—	1	557	14	3	573	1	
1 061	499	128	1	1 652	34	3	—	1 637	38	14	1 642	31	16	1 689		-
264	127	28	1	413	7	—		413	1	6	404	11	5	416	4	
611	334	69	-	989	16	-	-	994	6	5	983	7	15	998	7	
524	300	58		823	50		-	871	5	6	862	11	9	851	31	
433	282	66	-	514	293	4		765	32	14	768	24	19	795	15	1
335	194	21	-	44	506		..	537	13	—	533	15	2	550		-
244	124	22	1	389	11		..	389	-	2	387	2	2	391	—	-
235	119	26	2	379	3	—	-	379	3		372	10		382		
989	409	76	-	1 472	2	—		1 464	9	1	1 467	2	5	1 471	3	-
582	252	65	—	872	14	8	5	879	17	3	882	16	1	899		
184	89	15	-	275	12	—	1	277	9	2	296	19	3	296	2	
11 134	**4 967**	**881**	**18**	**13 016**	**3 739**	**90**	**56**	**14 272**	**2 419**	**209**	**14 812**	**2 320**	**859**	**16 645**	**157**	**98**

Digitized by Google

Gemeinden — Landesteile	Fläche ha	Zahl der Wohnhäuser bewohnt	Zahl der Wohnhäuser unbewohnt	Zahl der Haushaltungen einschl. Anstalten	Ortsanwesende Bevölkerung 1905 männlich	1905 davon Militär	1905 weiblich	1905 zusammen	1900	1895	1885	1871
Kanton Rohrbach.												
Achen	1 211,[illegible]	144	1	157	364		419	783	763	760	831	93[illegible]
Bettweiler	1 841,[illegible]	186	41	193	427	—	524	951	939	932	936	1 [illegible]
Biningen	1 591,00	231	13	241	503		598	1 101	1 064	1 050	1 043	1 1[illegible]
Enchenberg	972,77	200	10	214	593	—	606	1 199	1 138	1 066	972	1 [illegible]
Ettingen	706,08	113	5	122	324	—	314	638	609	607	663	[illegible]
Groß-Rederchingen	1 572,91	204	42	212	464	—	510	974	946	936	977	1 18[illegible]
Kalhausen	1 352,[illegible]	171	11	192	410		451	861	843	815	843	9[illegible]
Klein-Rederchingen	1 100,[illegible]	143	19	153	388		412	800	712	678	661	7[illegible]
Lambach	553,[illegible]	128	1	139	365		397	762	728	692	632	7[illegible]
Mombronn	1 498,[illegible]	321	3	374	810		932	1 742	1 623	1 612	1 486	1 61[illegible]
Nahlingen	2 130,15	204	25	216	437		494	931	912	919	981	1 [illegible]
Rohrbach	1 328,[illegible]	213	14	235	493		585	1 078	1 072	1 024	982	1 [illegible]
Schmittweiler	232,25	75	7	78	180	—	203	383	368	338	367	[illegible]
Siersthal	1 051,[illegible]	151	21	153	361		472	833	803	808	897	1 07[illegible]
Sucht	1 075,[illegible]	190	2	221	522	—	534	1 056	1 019	1 107	921	1 [illegible]
Summe Kanton Rohrbach	18 218,[illegible]	2 674	215	2 900	6 641		7 451	14 092	13 589	13 844	13 192	14 72[illegible]
Kanton Saargemünd.												
Bliesbrücken	1 087,[illegible]	170	19	186	370	—	413	783	786	785	900	1 04[illegible]
Blies-Ebersingen	523,[illegible]	69	5	80	193		201	394	370	362	382	38[illegible]
Blies-Gersweiler	359,[illegible]	74	8	78	176		185	361	357	386	395	38[illegible]
Folpersweiler	244,[illegible]	104	2	120	279		282	561	528	546	528	5[illegible]
Frauenberg	274,[illegible]	85	4	104	197		250	447	451	422	427	51[illegible]
Gebenhausen	441,[illegible]	91	1	101	201		229	430	434	439	459	53[illegible]
Großblittersdorf	1 300,[illegible]	352	8	504	1 073		1 219	2 292	2 200	1 961	1 751	1 87[illegible]
Grundweiler	620,[illegible]	57	3	64	121		142	263	263	300	305	31[illegible]
Hambach	1 760,41	247	5	283	653		681	1 334	1 331	1 269	1 270	1 3[illegible]
Hundlingen	704,[illegible]	113	6	139	284	—	321	605	574	560	552	54[illegible]
Iplingen	322,[illegible]	88		97	234		228	462	480	448	368	42[illegible]
Lixingen	421,[illegible]	65	5	82	193	—	239	432	404	388	354	3[illegible]
Lupershausen	810,[illegible]	107	5	128	242		259	501	512	505	516	58[illegible]
Neunkirchen	831,[illegible]	262	3	461	1 001	[illegible]	1 061	2 062	2 032	1 900	1 660	1 37[illegible]
Neuscheuern	716,[illegible]	102	2	13[illegible]	296		326	622	599	602	566	5[illegible]
Remelfingen	[illegible]	136	2	232	513	—	559	1 072	1 004	901	741	5[illegible]
Ruhlingen	[illegible]	[illegible]	[illegible]	[illegible]	221		242	463	457	452	460	45[illegible]
Saareinsmingen	[illegible]	[illegible]	[illegible]	191	464	—	477	941	985	920	802	83[illegible]

Digitized by Google

Ortsanwesende Bevölkerung am 1. Dezember 1905 nach

Familienstand				Religionsbekenntnis				Staatsangehörigkeit			Geburtigkeit			Muttersprache		
											geboren					
ledig	verheiratet	verwitwet	geschieden	katholisch	evangelisch	israelitisch	sonst.	Elsaß-Lothringer	Andere Reichsangehörige	Ausländer	in Elsaß-Lothringen	in anderen deutschen Staaten	im Auslande	deutsch	französisch	andere Sprachen
504	259	50	—	776	1	1	5	781	2	—	775	4	4	783	—	—
629	254	67	1	923	26	1	1	914	15	22	917	20	14	945	6	—
720	306	75	—	1 083	5	—	13	1 094	1	6	1 090	2	9	1 094	7	—
813	310	76	—	1 181	17	—	1	1 185	11	3	1 168	23	8	1 197	2	—
427	174	37	—	638	—	—	—	634	—	4	629	4	5	638	2	—
602	308	64	—	980	12	—	22	962	3	9	949	11	14	968	6	—
522	288	51	—	836	18	—	7	831	17	13	816	23	22	847	14	—
524	247	28	1	782	17	—	1	785	15	—	783	15	2	800	—	—
504	212	46	—	709	2	—	—	746	1	15	753	9	—	758	4	—
1 138	482	122	—	1 731	11	—	—	1 724	15	3	1 716	14	12	1 740	1	1
581	275	75	—	902	26	—	3	916	7	8	900	13	9	923	5	3
672	342	63	1	1 028	50	—	—	1 031	42	5	1 033	37	8	1 076	1	1
255	109	19	—	383	—	—	—	380	3	—	378	2	3	382	1	—
587	186	69	—	829	4	—	—	816	6	11	815	15	3	828	4	1
672	300	84	—	1 056	—	—	—	1 051	4	1	1 046	6	4	1 056	—	—
9 150	**4 022**	**917**	**8**	**13 847**	**189**	**2**	**84**	**13 850**	**142**	**100**	**13 777**	**198**	**117**	**14 033**	**58**	**6**
479	245	59	—	703	29	51	—	667	110	6	706	74	3	780	2	1
238	126	30	—	375	4	—	15	327	61	6	360	29	5	392	1	1
218	121	21	1	359	2	—	—	332	18	11	322	35	4	356	3	2
336	185	30	1	550	2	—	—	532	9	—	527	31	3	560	—	1
266	150	31	—	390	2	54	1	398	38	11	392	48	7	442	3	2
274	132	24	—	429	—	1	—	427	3	—	426	3	1	430	—	—
1 421	719	152	—	2 047	51	194	—	2 031	230	31	2 046	207	30	2 264	15	13
163	79	21	—	263	—	—	—	262	—	1	259	2	2	263	—	—
858	391	85	—	1 325	9	—	—	1 291	27	16	1 306	19	9	1 327	5	3
370	193	42	—	602	3	—	—	589	5	11	592	8	5	599	6	—
293	140	29	—	459	3	—	—	448	13	1	445	14	3	462	—	—
299	117	16	—	432	—	—	—	432	—	—	431	1	—	427	5	—
290	165	40	—	497	—	4	—	493	8	—	488	8	5	501	—	—
1 216	702	144	—	1 977	80	—	5	1 889	151	31	1 879	149	34	2 031	9	22
395	184	43	—	607	10	—	5	566	56	1	584	37	1	622	—	—
638	380	53	1	1 026	46	—	—	920	124	28	951	88	33	1 045	16	11
303	134	26	—	463	—	—	—	463	—	—	461	1	1	461	2	—
612	274	54	1	937	4	—	—	887	18	36	904	21	11	937	3	1

Digitized by Google

Gemeinden — Landesteile	Fläche ha	Zahl der Wohnhäuser bewohnt	Zahl der Wohnhäuser unbewohnt	Zahl der Haushaltungen einschl. Anstalten	Ortsanwesende Bevölkerung 1905 männlich	1905 davon Militär	1905 weiblich	1905 zusammen	1900	1895	1885	1871
Saargemünd	1 019,37	1 061	22	3 050	7 718	1 154	7 201	14 919	14 685	13 888	10 719	6 8[illegible]
Settingen	699,12	127	6	150	352		381	733	734	740	683	67[illegible]
Wiesweiler	882,79	162	13	179	389		448	837	797	804	842	5[illegible]
Wittringen	808,88	139	5	158	419	—	418	837	825	816	684	6[illegible]
Wölferdingen	843,82	214	—	373	830	1	855	1 685	1 700	1 708	1 441	1 3[illegible]
Wölflingen bei Bliesbrücken	623,02	108	6	131	227	—	272	499	497	511	511	6[illegible]
Wustweiler	1 096,65	105	2	119	286	—	264	550	536	587	591	6[illegible]
Se. Kanton Saargemünd	17 941,54	4 286	141	7 240	16 932	1 164	17 153	34 085	33 541	32 200	27 907	24 193
Kanton Wolmünster.												
Breidenbach	1 089,43	149	25	163	313	—	348	661	667	692	749	8[illegible]
Busweiler	400,96	45	6	49	105	—	124	229	195	221	223	261
Eppingen	1 064,64	112	26	118	277		294	571	540	512	580	6[illegible]
Erchingen	676,25	87	17	89	184		212	396	392	395	426	49[illegible]
Hottweiler	831,85	146	24	153	369		419	788	797	754	744	73[illegible]
Lengelsheim	530,10	101	12	110	256		263	519	509	520	425	5[illegible]
Lutzweiler	321,87	43	2	56	150		140	290	270	253	240	7[illegible]
Nußweiler	485,62	40	3	45	116	—	112	228	224	212	220	21[illegible]
Obergailbach	899,41	76	35	78	155	—	192	347	348	363	421	54[illegible]
Ormersweiler	731,70	84	10	89	209		232	441	440	438	454	488
Rimlingen	1 326,00	122	18	132	280	—	302	582	591	611	678	754
Rolbingen	597,31	104	5	111	265	—	260	525	492	479	460	4[illegible]
Schweyen	1 134,60	82	9	95	189	—	223	412	418	406	427	—
Waldhausen	657,[illegible]	94	4	97	214	—	254	468	466	490	492	442
Walschbronn	1 011,09	158	3	168	344	—	438	782	741	738	741	77[illegible]
Wolmünster	1 491,26	165	51	183	461		490	951	914	869	914	1 064
Summe Kant. Wolmünster	13 249,80	1 608	250	1 736	3 887	—	4 303	8 190	8 004	7 953	8 194	8 898
Wiederholung												
Kanton Bitsch	30 099,[illegible]	2 489	101	3 283	9 334	1 712	7 566	16 900	15 715	14 829	14 867	15 97[illegible]
„ Rohrbach	18 218,70	2 674	215	2 900	6 641		7 451	14 092	13 539	13 344	13 192	14 722
„ Saargemünd	17 941,54	4 286	141	7 240	16 932	1 164	17 153	34 085	33 541	32 200	27 907	24 193
„ Wolmünster	13 249,80	1 608	250	1 736	3 887	—	4 303	8 190	8 004	7 953	8 194	8 898
Summe Kreis Saargemünd	79 509,[illegible]	11 057	707	15 159	36 794	2 877	36 473	73 267	70 799	68 326	64 160	63 788

Digitized by Google

Ortsanwesende Bevölkerung am 1. Dezember 1905 nach

Familienstand				Religionsbekenntnis				Staatsangehörigkeit			Gebürtigkeit			Muttersprache		
											geboren					
ledig	verheiratet	verwitwet	geschieden	katholisch	evangelisch	israelitisch	sonst.	Elsaß-Lothringer	Angehörige anderer Reichsstaaten	Ausländer	in Elsaß-Lothringen	in anderen deutschen Staaten	im Auslande	deutsch	französisch	andere Sprachen
9 376	4 835	738	41	11 115	3 311	456	37	8 843	5 553	516 (7)	10 624	3 826	469	14 274	528	119
464	230	39	—	725	8	—	—	714	17	2	697	27	9	729	1	3
339	243	55		837	—			831		6	831	4	2	835	2	—
544	249	44	—	801	12	16	8	804	18	15	800	20	17	832	1	4
1 089	541	103	2	1 620	61	3	1	1 440	223	22	1 544	116	25	1 657	26	2
302	160	36	1	486	9	—	4	476	19	4	483	9	7	498	1	—
340	169	39	2	535	11	2	2	514	18	18	528	15	9	544	6	—
21 202	**10 804**	**1 909**	**50**	**29 569**	**8 657**	**781**	**78**	**26 586**	**6 719**	**778 (7)**	**28 589**	**4 792**	**704**	**33 268**	**633**	**184**
408	199	54	—	643	18	—	—	649	12	—	635	22	4	658	2	1
151	68	10	—	229	—	—	—	222	1	6	220	3	6	225	3	1
378	148	45	—	571	—	—	—	560	10	1	559	7	5	571	—	—
265	104	27		396	—	—	—	359	31	6	373	19	4	396	—	—
335	299	44	—	757	8	—	23	783	5	—	763	25	—	788	—	—
349	145	25	—	512	—	—	7	513	—	6	501	2	16	519	—	—
190	75	19	—	282	8	—	—	274	13	3	279	6	5	290	—	—
149	69	10	—	228	—	—	—	228	—	—	226	2	—	227	1	—
224	89	34	—	340	1	—	—	332	13	2	337	9	1	344	3	—
278	132	31	—	441	—	—	—	420	8	13	427	6	8	433	8	—
371	174	37	—	579	1	—	2	573	5	4	567	10	5	580	2	—
332	160	33	—	522	3	—	—	429	90	6	480	43	2	525	—	—
253	125	34	—	411	1	—	—	409	2	1	405	6	1	410	2	—
306	138	24	—	458	6	—	4	463	5	—	453	15	—	468	—	—
504	228	52	—	765	4	—	13	731	44	7	726	50	6	782	—	—
644	260	47	—	919	24	—	8	901	45	5	905	39	7	940	11	—
5 343	**2 821**	**526**	—	**8 059**	**74**	—	**57**	**7 846**	**284**	**60**	**7 856**	**264**	**70**	**8 156**	**32**	**2**
11 184	4 867	881	18	13 016	3 789	90	55	14 272	2 419	209	14 812	2 329	259	16 645	157	18
9 150	4 022	917	3	13 847	189	2	54	13 850	142	100	13 777	198	117	14 083	53	6
21 202	**10 804**	**1 909**	**50**	**29 569**	**8 657**	**781**	**78**	**26 586**	**6 719**	**778 (7)**	**28 589**	**4 792**	**704**	**33 268**	**633**	**184**
5 343	**2 821**	**526**		**8 059**	**74**		**57**	**7 846**	**284**	**60**	**7 856**	**264**	**70**	**8 156**	**32**	**2**
46 879	22 074	4 293	71	64 491	7 650	873	244	62 554	9 564	1 142 (71)	64 534	7 583	1 150	72 102	875	209

Digitized by Google

Gemeinden — Landesteile	Fläche ha	Zahl der Wohnhäuser bewohnt	Zahl der Wohnhäuser unbewohnt	Zahl der Haushaltungen einschl. Anstalten	Ortsanwesende Bevölkerung 1905 männlich	1905 davon Militär	1905 weiblich	1905 zusammen	1900	1895	1885	1871
Wiederholung des												
Stadtkreis Metz	702,47	2 983	115	11 619	35 800	13 035	26 619	60 419	58 462	59 794	54 072	51 [illegible]
Landkreis Metz	108 240,[illegible]	17 629	1 828	24 609	64 328	11 819	47 753	112 081	94 420	80 365	76 570	71 614
Kreis Bolchen	71 539,27	9 396	1 464	10 230	21 544	6	21 041	42 585	39 583	40 252	42 679	47 [illegible]
„ Château-Salins . .	97 602,72	10 509	1 197	12 156	24 020	2 700	22 568	46 588	46 894	48 852	47 835	52 [illegible]
„ Diedenhofen-Ost . .	67 698,94	9 864	1 196	12 509	31 068	3 109	26 221	57 289	51 416	48 656	47 528	49 [illegible]
„ Diedenhofen-West .	26 371,[illegible]	8 609	290	14 908	44 350	1	30 747	75 097	62 891	40 988	33 730	26 [illegible]
„ Forbach	70 104,76	13 703	899	17 086	44 220	7 392	37 937	82 157	76 005	73 875	63 575	64 141
„ Saarburg	100 868,46	12 178	895	14 354	34 684	4 855	31 623	66 307	64 850	63 777	59 570	62 457
„ Saargemünd . . .	79 509,98	11 057	707	15 959	36 794	2 877	36 473	73 267	70 799	68 326	64 160	63 788
Summe Bezirk Lothringen	622 638,10	95 928	8 591	132 630	336 808	45 794	278 982	615 790	564 829	524 885	489 729	490 450
Hierzu:												
Bezirk Unter-Elsaß . . .	478 575,06	105 801	4 008	157 519	345 571	26 054	341 124	686 695	659 432	638 624	612 077	600 400
Bezirk Ober-Elsaß . . .	350 557,01	72 145	3 705	117 156	253 428	9 261	258 651	512 079	495 209	477 477	462 549	458 873
Summe Elsaß-Lothringen	1 451 770,17	273 874	16 304	407 305	935 807	81 109	878 757	1 814 564	1 719 470	1 640 986	1 564 355	1 549 [illegible]

Digitized by Google

Ortsanwesende Bevölkerung am 1. Dezember 1905 nach																
Familienstand				Religionsbekenntnis				Staatsangehörigkeit			Gebürtigkeit			Muttersprache		
											geboren					
ledig	verheiratet	verwitwet	geschieden	katholisch	evangelisch	israelitisch	sonst.	Elsaß-Lothringer	Andere Reichsangehörige	Ausländer	in Elsaß-Lothringen	in anderen deutschen Staaten	im Auslande	deutsch	französisch	andere Sprachen
Bezirks Lothringen.																
40 802	16 694	2 731	192	43 082	15 556	1 691	90	24 111	32 378	3 896 (34)	31 157	24 858	4 424	46 024	12 829	1 560
67 281	28 525	6 183	142	92 582	18 759	562	128	67 127	35 220	9 731 (3)	74 822	20 878	10 381	58 194	58 102	5 795
25 846	13 784	2 971	54	41 148	748	443	46	37 505	2 756	2 283 (1)	38 044	2 277	2 264	35 936	5 021	1 625
25 856	17 155	3 516	61	45 500	2 389	558	72	41 027	3 920	1 840 (1)	40 946	3 682	1 960	14 274	32 093	221
34 394	19 400	3 450	39	51 350	5 161	754	15	40 433	11 551	5 805	43 851	8 836	4 599	50 060	4 913	2 316
45 295	26 750	3 007	30	68 647	6 146	278	23	30 589	21 589	22 910 (9)	42 990	12 720	19 378	40 971	20 052	14 074
52 651	25 030	4 415	61	73 164	8 067	709	147	58 428	21 614	2 114 (1)	63 318	16 714	2 130	78 284	2 745	1 128
41 848	20 820	4 057	78	55 307	9 701	917	202	57 194	7 792	1 820 (1)	57 620	6 974	1 718	51 156	14 785	566
46 829	22 074	4 293	71	64 491	7 650	873	244	62 564	2 591	1 142 (7)	64 531	7 583	1 150	72 102	875	290
380 302	200 200	34 579	709	523 389	74 178	7 165	1 060	419 358	146 384	49 991 (57)	457 280	110 511	47 009	442 001	146 418	27 871
406 580	226 583	42 484	1 048	424 931	243 858	16 182	1 724	587 146	89 682	9 586 (11)	599 798	75 000	11 888	659 492	24 797	2 406
305 737	178 879	31 585	808	429 142	78 053	8 861	1 543	453 986	38 481	19 584 (28)	402 922	30 550	18 507	479 699	29 005	3 375
1 092 619	610 662	108828	2 655	1 887 402	591 067	31 708	4 327	1 460 490	274 547	79 431 (96)	1 520 000	216 170	78 894	1 581 192	200 220	33 152

Digitized by Google

Alphabetisches Verzeichnis der Gemeinden.

Die Zahlen weisen auf die Seiten des Gemeindeverzeichnisses hin.

Aboncourt 92
Achâtel 80
Achen 122
Achenheim 4
Adaincourt 88
Adamsweiler 32
Ajoncourt 94
Alaincourt 94
Alben 78
Alberschweiler 114
Albesdorf 90
Algolsheim 52
Algringen 106
Allenweiler 34
Alstingen 108
Altdorf 16
Altdorf (Frealtdf.) 90
Alteckendorf 4
Altenach 44
Altenbach 70
Altenheim 38
Altenstadt 28
Altkirch 44
Altlixheim 112
Altmünsterol 44
Alt-Pfirt 48
Altrip 108
Alt-Thann 70
Altweier 66
Altweiler (Forb.) 112
Altweiler (Zab.) 36
Alzingen 86
Amanweiler 76
Amélécourt 92
Ammerschweier 66
Ammerzweiler 44
Ancy a. d. Mosel 76
Andlau 20
Andolsheim 50
Angweiler 112
Anserweiler 78
Antilly 82
Anzelingen 86
Apach 102
Appenweier 52
Argancy 82
Argenchen 88
Armsdorf 88
Arry 76
Ars a. d. Mosel 76
Ars-Laquenexy 78
Arsweiler 104
Artolsheim 22
Arzenheim 50
Arzweiler 116
Aschbach 26
Aspach (Altkirch) 44
Aspach (Saarb.) 114
Aßweiler 32
Attenschweiler 60
Attiloncourt 92
Aue 68
Auenheim 12
Augny 76
Aulnois 94
Aumetz 104
Avenheim 6
Avolsheim 16
Avricourt 116
Ay 82
Azoudange 116

Bacourt 94
Bärendorf 32
Bärenthal 120
Balbronn 18
Bal enheim 22
Baldersheim 60
Balgau 54
Ballersdorf 44
Balschweiler 46
Balzenheim 50
Ban St. Martin 76
Banzenheim 60
Barchingen 118
Barenbach 18
Baronsweiler 46
Baronweiler 108
Barr 20
Barst 112
Bartenheim 62
Bassenberg 24
Battenheim 60
Batzendorf 14
Baudrecourt 94
Baumbiedersdorf 88
Bazoncourt 78
Bebelnheim 66
Bebing 118
Béchy 78
Behlenheim 6
Beiern 100
Beintheim 26
Bellefosse 18
Belmont 18
Bendorf 48
Benfeld 8
Beningen 112
Bennweier 66
Bensdorf 90
Berenzweiler 44
Berg (Dieb.-O.) 100
Berg (Forbach) 108
Berg (Zabern) 32
Bergbieten 18
Bergheim 66
Bergholz 56
Bergholz-Zell 56
Berlingen 116
Bermeringen 92
Bernhardsweiler (Erstein) 10
Bernhardsweiler (Schlettstadt) 20
Bernolsheim 2
Bernweiler 70
Berrweiler 58
Berstett 6
Berstheim 14
Berthelmingen 114
Bertringen (Dieb.-Ost) 102
Bertringen (Forb.) 108
Berweiler 86
Bessingen 96
Bettborn 114
Bettendorf 46
Bettingen (Bolch.) 84
Bettingen (Forb.) 112
Bettlach 48
Bettsdorf 102
Bettweiler (Saargemünd) 122
Bettweiler (Zab.) 32
Beux 78
Biberkirch 118
Bibisch 86
Biblisheim 28
Bickenholz 114
Bidlingen 102
Biederthal 48
Biedesdorf 96
Biesheim 54
Bietlenheim 2
Bilwisheim 2
Bilzheim 56
Bindernheim 22
Bingen 84
Biningen 122
Bioncourt 92
Birkenwald 34
Birlenbach 26
Bischdorf 108
Bischheim 4
Bischholz 30
Bischofsheim 16
Bischweier 50
Bischweiler 12
Bisel 46
Bisping 114
Bissert 36
Bisten i. Lothr. 84
Bitsch 120
Bitschhofen 14
Bitschweiler 70
Bizingen 84
Blâsheim 10
Bliensbach 18
Blienschweiler 20
Bliesbrücken 122
Blies-Ebersingen 122
Blies-Gerswciler 122
Blodelsheim 56
Blotzheim 60
Böllingen 92
Börsch 16
Bösenbiesen 22
Bolchen 84
Bollingen 104
Bollweiler 58
Bolsenheim 8
Boofzheim 8
Boozheim 22
Borny 76
Bosselshausen 30
Bossendorf 4
Bourdonnaye 98
Bourg-Bruche 18
Brauweiler 116
Bréhain 94
Breidenbach 124
Breisdorf 100
Breitenau 24
Breitenbach (Colmar) 52
Breitenbach (Schlettstadt) 24
Bremmelbach 26

Digitized by Google

Bretten 46
Brettnach 86
Breuschwickersheim 4
Brinkheim 62
Brittendorf 82
Bronvaux 76
Brubach 64
Bruchen 86
Bruderdorf 118
Brückensweiler 46
Brüllingen 108
Brünighofen 44
Brumath 2
Brunstatt 64
Buchsweiler (Altkirch) 48
Buchsweiler (Zab.) 30
Buchy 80
Büdingen (Diedenhofen-O.) 102
Büdingen (Forb.) 108
Bühl (Gebw.) 56
Bühl (Saarburg) 118
Bühl (Weißenbg.) 26
Büst 32
Büsweiler 30
Bütten 36
Bütweiler 46
Burbach 32
Burgaltdorf 96
Burgfelden 60
Burgheim 10
Burtoncourt 92
Burscheid 116
Buschbach 108
Buschborn 86
Buschdorf 108
Buschweiler 60
Busendorf 88
Buß 102
Bust 100
Busweiler 124

Cappel 112
Carspach 44
Chailly bei Ennery 82
Chambrey 92
Chanville 80
Charleville 82
Charly 84
Château-Bréhain 94
Château-Salins 92
Châtel-St. Germain 76
Chémery 88
Cheminot 80
Chénois 94
Chérisey 80
Chesny 80
Chicourt 94
Chieulles 76
Coin a. d. Seille 80
Coin b. Cuvry 80
Coincy 80
Colligny 80
Colmar 52
Colmen 88
Colroy-la-Roche 18
Contchen 86
Conthil 92
Corny 76
Courcelles a. d. Nied 80
Coutures 92
Craincourt 94
Cuvry 80

Dachstein 16
Dagsburg 116
Dahlenheim 20
Dalem 88
Dalheim 92
Dalhunden 12
Dalstein 88
Dam 80
Dambach (Hag.) 14
Dambach (Schlettstadt) 20
Dammerkirch 46
Dangolsheim 20
Dannelburg 116
Dann und Bierwinden 116
Daubensand 8
Dauendorf 14
Dédeling 92
Dehlingen 36
Delme 94
Dentingen 86
Dessenheim 54
Destrich 108
Dettweiler 38
Deutsch-Oth 104
Deutsch-Rumbach 66
Devant-les-Ponts 76
Dianen-Kappel 118
Didenheim 64
Dieblingen 108
Diebolsheim 22
Diedendorf 32
Diedenhofen 100
Diedersdorf 88
Diedolshausen 68
Diefenbach (Schlettstadt) 24
Diefenbach (Weißenburg) 28
Diefenbach bei Hellimer 108
Diefenthal 22
Diefmatten 46
Diemeringen 32
Diesdorf 102
Dietweiler 62
Dieuze 96
Dimbsthal 34
Dingsheim 6
Dinsheim 16
Disselingen 116
Dollern 68
Doloingen 114
Domfessel 36
Dommenheim 96
Donjeux 94
Donnelay 98
Donnenheim 2
Dorlisheim 16
Dornach 64
Dornot 76
Dorsweiler 92
Dossenheim (Straßbg.-Land) 6
Dossenheim (Zab.) 34
Drachenbronn 26
Dreibrunnen 118
Drulingen 32
Drusenheim 12
Düppigheim 10
Dürkastel 92
Dürlinsdorf 48
Dürmenach 48
Dürningen 6
Dürrenbach 28
Dürrenenzen 50
Düttlenheim 10
Dunzenheim 4
Durchthal 112
Durstel 32

Eberbach b. Selz 26
Eberbach b. Wörth 28
Ebersheim 22
Ebersmünster 22
Ebersweiler 88
Eblingen 86
Eckartsweiler 38
Eckbolsheim 4
Eckwersheim 2
Edelingen 88
Egelshardt 120
Eglisheim 54
Eglingen 44
Eichhofen 20
Eichwald 60
Ellbach 46
Elsenheim 22
Elsingen 102
Elwingen 88
Emlingen 44
Enchenberg 122
Endorf 102
Engenthal 20
Engweiler 14
Ennery 84
Enschingen 44
Enschweiler 108
Ensisheim 56
Entringen 100
Enzheim 10
Epfig 20
Eppingen 124
Erchingen 124
Ergersheim 16
Erkartsweiler 34
Erlenbach 24
Ernolsheim (Molsheim) 16
Ernolsheim (Zabern) 38
Ernstweiler 110
Ersdorf 108
Ersingen 106
Erstein 10
Eschau 10
Eschbach (Colm.) 52
Eschbach (Weißbg.) 28
Eschburg 34
Eschen 94
Eschenzweiler 60
Escheringen 100
Eschweiler 32
Essesdorf 118
Ettendorf 4
Ettingen 122
Eylingen 108
Ewringen 100
Eyweiler 32

Failly 84
Falk 88
Falkenberg 88
Falkweiler 46
Fameck 106
Farschweiler 108
Fegersheim 10
Feldbach 46
Feldkirch 58
Felleringen 70
Fentsch 104
Fessenheim (Gebw.) 56
Fessenheim (Str.-Ld.) 6
Faves 76
Fév 82
Filsdorf 88
Finstingen 114
Fislis 48
Fixem 100
Flachslanden 64
Flasdorf 102
Fleisheim 114
Fletringen 90
Fleury 82
Flevy 84
Flexburg 20
Flocourt 80
Flörsingen 106
Folklingen 108
Folperšweiler 122
Folschweiler 112
Fonteny 94
Forbach 108
Forstfeld 12
Forstheim 30
Fort-Louis 12
Fortschweier 50
Fossieux 94
Foudan (Urbach) 18
Foulcrey 118
Foville 82
Franken 44
Fraquelfing 114
Frauenberg 122
Freiburg 118
Freibuß 108
Freimengen 112
Freisdorf 88
Fremersdorf 108
Frémery 94
Fresnes-en-Saulnois 94
Friedolsheim 4
Friesen 46
Friesenheim 8
Fröningen 44
Frößchweiler 30
Frohmühl 34
Füllern 46
Füllingen 90
Fürdenheim 6
Furchhausen 38

Gänglingen 90
Galfingen 64

Digitized by Google

Gambsheim 2
Gandringen 106
Garburg 116
Garsch 100
Gauwies 100
Gebenhausen 122
Geberschweier 58
Gebesdorf 96
Gebling 96
Geblingen 110
Gebweiler 56
Gehnkirchen 86
Geinslingen 92
Geishausen 70
Geispitzen 62
Geispolsheim 10
Geiskirch 98
Geiswasser 54
Geisweiler 4
Gelmingen 86
Gemar 66
Genesdorf 96
Genweiler 112
Gerbécourt 94
Gereuth (Krüt) 24
Germingen 118
Gerstheim 10
Gerstlingen 88
Gertingen 86
Gertweiler 20
Geßlingen 110
Geudertheim 2
Gevenatten 46
Gewenheim 72
Gildweiler 46
Gimbrett 6
Gingsheim 4
Girlingen 86
Gisselfingen 96
Givrycourt 92
Glatigny 84
Görlingen 32
Görsdorf 30
Götzenbrück 120
Goin 82
Goldbach 70
Gommersdorf 46
Gondrexange 118
Gorze 76
Gosselmingen 114
Gottenhausen 34
Gottesheim 38
Gottesthal 46
Gorweiler 10
Grandfontaine 18
Graffendorf 4
Gravelotte 76
Grémecey 94
Grendelbruch 16
Greningen 110
Grenzingen 46
Greßweiler 16
Gries 2
Griesbach (Colm.) 52
Griesbach (Hag.) 14
Griesbach (Zab.) 30
Griesheim (Molsh.) 16
Griesheim (Str.-Ld.) 16
Grindorf 102
Großblittersdorf 122
Groß-Hettingen 100
Groß-Moyeuvre 106
Groß-Rederchingen 122
Großtänchen 110
Grube 24
Grundweiler 122
Grussenheim 50
Gübligen 96
Günsbach 52
Gugenheim 6
Gumbrechtshofen-Niederbronn 14
Gumbrechtshofen-Oberbronn 14
Gundershofen 14
Gundolsheim 58
Gungweiler 32
Gunstett 30
Gunzweiler 116

Haarberg 118
Habsheim 60
Habudingen 94
Hägen 34
Häsingen 60
Häusern 54
Hagen 100
Hagenau 14
Hagenbach 46
Hagendingen 76
Haiß 84
Halleringen 90
Hallingen 86
Hambach 122
Hampont 94
Ham unter Varsberg 86
Han a. d. Nied 90
Handschuhheim 6
Hangenbieten 4
Hangweiler 116
Hannocourt 96
Hanweiler 120
Hargarten 88
Harprich 110
Harraucourt a. d. Seille 94
Harskirchen 36
Hartmannsweiler 58
Harzweiler 118
Haselburg 116
Haspelscheid 120
Hassenburg 110
Hatten 26
Hattigny 114
Hattmatt 38
Hattstatt 58
Hauconcourt 76
Hausen 50
Hausgauen 44
Havingen 104
Havingen 106
Hecken 46
Hegeney 30
Hegenheim 60
Heidolsheim 22
Heidweiler 44
Heiligenberg 16
Heiligenstein 20
Heilig-Kreuz 52
Heimersdorf 48
Heimsbrunn 64
Heiningen 88
Heinkingen 86
Heinrichsdorf 116
Heiteren 54
Heiweiler 44
Helfrantskirch 62
Helleringen 114
Hellimer 110
Helsdorf 86
Hemilly 90
Heming 114
Henflingen 48
Hengweiler 34
Herbitzheim 36
Herbsheim 8
Heringen 116
Herlingen 90
Herlisheim (Colm.) 54
Herlisheim (Hag.) 12
Hermelingen 114
Hermersweiler 26
Herrchweiler 112
Herzing 118
Hesdorf 88
Hessen 118
Hessenheim 22
Hettenschlag 54
Hilbesheim 114
Hilsenheim 22
Hilsprich 110
Hindisheim 10
Hindlingen 48
Hinsburg 34
Hinsingen 36
Hipsheim 10
Hirschland 32
Hirsingen 48
Hirzbach 48
Hirzfelden 56
Hochfelden 4
Hochstatt 44
Hochstett 14
Hochwalsch 118
Hönheim 4
Hördt 2
Hof 118
Hofen 26
Hohatzenheim 4
Hohengöft 34
Hohfrankenheim 4
Hohrod 52
Hohwald 22
Hohweiler 26
Holacourt 90
Hollingen 86
Holvingen 110
Holzheim 10
Holzweier 50
Homburg 60
Homburg-Vidingen 102
Hommartingen 118
Hommert 118
Horburg 50
Hottweiler 124
Hültenhausen 116
Hüningen 60
Hüntingen 102
Hürtigheim 6
Hüsseren-Wesserling 70
Hüttendorf 14
Hüttenheim 8
Hunaweier 66
Hundlingen 122
Hundsbach 44
Hunkirch 92
Hunspach 26

Ibigny 118
Ichtratzheim 10
Illfurt 44
Illhäusern 66
Illingen 102
Illkirch-Grafenstaden 10
Illzach 60
Imbsheim 30
Imlingen 118
Ingenheim 4
Ingersheim 66
Inglingen 102
Ingolsheim 26
Ingweiler 30
Innenheim 10
Insmingen 92
Insweiler 92
Iplingen 122
Irmstett 20
Isenheim 58
Issenhausen 4
Ittenheim 6
Ittersweiler 22
Ittlenheim 6

Jallaucourt 96
Jebsheim 50
Jetterswciler 36
Jettingen 44
Johanns-Rohrbach 110
Joun-aux-Arches 76
Jungholz 58
Jungmünsterol 46
Jury 82
Juffy 76
Juville 96

Kalhausen 122
Kaltenhausen 14
Kammern 112
Kansen 100
Kappelkinger 110
Kappeln 62
Karlingen 112
Kattenhofen 100
Katzenthal 66
Kauffenheim 12
Kayersberg 66
Kedingen 102
Keffenach 26
Kembs 62
Kemplich 102
Kerbach 108
Kerlingen 102
Kerprich b. Dieuze 96
Kerzfeld 8
Keskastel 36
Kesseldorf 26
Kestenholz 22
Kienheim 6
Kienzheim 66
Kiffis 48
Kilstett 2

Digitized by Google

Kindweiler 14
Kingersheim 62
Kinzheim 22
Kirberg 32
Kirchberg 68
Kirchberg am Wald 118
Kirchheim 20
Kirchnaumen 102
Kirsch b. Sierck 102
Kirweiler (Forb.) 110
Kirweiler (Zab.) 30
Kleeburg 28
Klein-Beffingen 98
Kleinfrankenheim 6
Kleingöft 36
Klein-Landau 60
Klein-Moyeuvre 106
Klein-Rederchingen 122
Klein-Roffeln 108
Kleintänchen 110
Klimbach 28
Kneuttingen 106
Knöringen 60
Knörsheim 36
Kochern 108
Königsmachern 102
Köftlach 48
Kötzingen 62
Kogenheim 8
Kolbsheim 6
Koßweiler 20
Kraftatt 36
Krautergersheim 10
Krautweiler 2
Kreuzwald 88
Kriechingen 90
Kriegsheim 2
Kröttweiler 26
Krüt 70
Kühlendorf 26
Künheim 52
Künzig 102
Küttolsheim 6
Kuhmen 86
Kurzel 80
Kurzenhausen 2
Kuttingen 96
Kutzenhausen 26

Lach 24
Lagarde 98
Lambach 122
Lampertheim 6
Lampertsloch 30
Landersheim 36
Landingen 114
Landonvillers 80
Landorf 110
Landser 62
Laneuveville b. Lörchingen 114
Laneuveville-en-Saulnois 96
Langd 118
Langenberg 118
Langenfulzbach 30
Lanningen 110
Laquenexy 80
Largitzen 48
Lascemborn 114
Laubach 30
Laumesfeld 102
Launsdorf 102
Lautenbach 56
Lautenbach-Zell 56
Lauterburg 24
Lauterfangen 90
Lauterfingen 92
Lautermingen 86
Leberau 66
Leimbach 72
Leimen 60
Leiningen 92
Leitersweiler 26
Lellingen 110
Lembach 28
Lemberg 120
Lemoncourt 96
Lemud 80
Lengelsheim 124
Leffe 96
Leffy 76
Leutenheim 12
Ley 98
Leyweiler 110
Lezey 98
Lichtenberg 34
Liebenzweiler 60
Liebsdorf 48
Liederscheid 120
Liedersingen 96
Liehon 82
Limersheim 10
Linderchen 94
Lindre-Baffe 96
Lindre-Haute 96
Lingolsheim 10
Linsdorf 48
Linthal 56
Liocourt 96
Lipsheim 10
Littenheim 38
Lixhausen 4
Lixheim 116
Lixingen (Forb.) 110
Lixingen (Saarg.) 122
Lobsann 28
Lochweiler 36
Lörchingen 114
Logelnheim 54
Lohr (Chât.-Sal.) 92
Lohr (Zab.) 34
Lommeringen 104
Longeville b. Metz 78
Lorenzen 36
Lorry b. Metz 78
Lorry-Mardigny 82
Losdorf 92
Louvigny 82
Lubécourt 94
Lubeln 90
Lucy 96
Lümichweiler 44
Lüttingen 102
Lützel 48
Lützelburg 116
Lützelhausen 16
Lützelstein 34
Lürdorf 48
Luffendorf 48
Lupertshausen 122
Luppy 80
Lupstein 38
Luttenbach 52
Lutter 48
Lutterbach 62
Luttern 46
Lutzweiler 124

Machern 112
Mackenheim 22
Mackweiler 32
Männolsheim 38
Magny 82
Maiweiler 90
Maizeroy 80
Maizery 80
Maizières (Chât.-S.) 98
Maizières b. Metz 78
Malancourt 78
Malaucourt 96
Mallingen 104
Malmerspach 70
Malroy 84
Mandern 104
Manhoué 94
Mansbach 46
Marange-Silvange 78
Marieulles 82
Marimont 92
Markirch 66
Markolsheim 22
Marlenheim 20
Marly 82
Marsal 98
Marsilly 82
Marspich 106
Marthil 96
Masmünster 68
Mattstall 30
Matzenheim 8
Maursmünster 36
Maxe 78
Maxstadt 110
Mecleuves 82
Meienheim 56
Meisengott 24
Meisenthal 120
Meistratzheim 10
Melsheim 4
Memersbronn 86
Memmelshofen 28
Menchhofen 30
Mengen 86
Menglatt 46
Merkweiler 28
Merlenbach 108
Merschweiler 104
Merten 88
Merxheim 58
Merzen 48
Merzweiler 14
Metairies-St. Quirin 114
Mettingen 116
Metz 76
Metzeral 52
Metzereich 102
Metzerwiese 102
Metzingen 108
Meu 78
Michelbach 72
Mietesheim 14
Minwersheim 4
Mitschdorf 30
Mittelbergheim 22
Mittelbronn 116
Mittelhausbergen 6
Mittelhausen 4
Mittelmüspach 48
Mittelschäffolsheim 2
Mittelweier 66
Mittersheim 114
Mitzach 70
Möhringen-Zondringen 90
Mörchingen 110
Mörnach 50
Mollau 70
Mollkirch 16
Molringen 92
Molsheim 16
Mombronn 122
Momersdorf 86
Mommenheim 2
Moncheux 82
Moncourt 98
Mondorf 100
Monhofen 100
Monneren 102
Monsweiler 38
Montdidier 92
Montenach 104
Montigny b. Metz 78
Montois-la-Montagne 78
Montoy 80
Moos 50
Moosch 70
Morsbach 108
Morsbronn 30
Morschweiler 14
Morville a. d. Ried 96
Morville b. Vic 94
Morzweiler 68
Mothern 26
Moulins b. Metz 78
Mouffey 118
Movenvic 98
Mühlbach (Colm.) 52
Mühlbach (Molsh.) 18
Mühlhausen 30
Mülhausen 64
Münchhausen (Gebw.) 56
Münchhausen (Weißbg.) 26
Münster (Chât.-S.) 92
Münster (Colm.) 52
Münzthal-St. Louis 120
Müttersholz 22
Mulcey 96
Mundolsheim 6
Munweiler 56
Munzenheim 52
Murbach 56
Mutzig 22
Mutterhausen 120
Mutzenhausen 4
Mutzig 16

Nambsheim 54
Natzweiler 18

Digitized by Google

Nebing 92
Neeweiler b. Lauterburg 24
Nehweiler b. Wörth 30
Nellingen 110
Neubreisach 54
Neudorf 60
Neufmoulins 114
Neufvillage 92
Neugartheim 6
Neuhäusel 12
Neukirch 24
Neunhäuser 106
Neunkirchen (Bolchen) 88
Neunkirchen (Saargemünd) 122
Neuscheuern 122
Neuweiler (Molsheim) 18
Neuweiler (Mülhausen) 60
Neuweiler (Zab.) 34
Niederaspach 70
Niederbetschdorf 28
Niederbronn 14
Niederbruck 68
Niederburbach 72
Niederburnhaupt 70
Niederehnheim 10
Niederenzen 56
Niederginingen 102
Niederhagenthal 60
Niederham 102
Niederhaslach 16
Niederhausbergen 6
Niederhergheim 56
Niederhof 114
Nieder-Jeutz 100
Niederkontz 104
Niederlarg 48
Niederlauterbach 26
Niedermagstatt 62
Niedermichelbach 60
Niedermodern 32
Niedermorschweier 66
Niedermorschweiler 64
Niedermüspach 50
Niederranspach 62
Nieder-Rentgen 100
Niederrödern 26
Niederschäffolsheim 14
Niederseebach 28
Niedersept 48
Niederspechbach 44
Niedersteinbach 28
Niedersteinbrunn 62
Niederstinzel 114
Niedersulzbach (Thann) 68
Niedersulzbach (Zabern) 32
Niedertraubach 46
Niederum 90
Niederweiler 118
Niederwiese 86
Niffer 60
Nilvingen 106
Nitting 114
Noisseville 84
Nordhausen 10
Nordheim 20
Norroy-le-Veneur 78
Nothalten 22
Nouilly 84
Novéant 76
Nußweiler (Forb.) 108
Nußweiler (Saargemünd) 124

Obenheim 10
Oberaspach 72
Oberbetschdorf 28
Oberbronn 14
Oberbruck 68
Oberburbach 68
Oberburnhaupt 70
Oberdorf (Altk.) 48
Oberdorf (Bolch.) 88
Oberdorf (Weißb.) 30
Oberehnheim 10
Oberenzen 56
Ober-Fillen 90
Obergailbach 124
Oberhagenthal 62
Oberhaslach 16
Oberhausbergen 6
Oberhergheim 56
Oberhofen (Hag.) 12
Oberhofen (Weißb.) 28
Oberhomburg 112
Oberhoit 112
Ober-Jeutz 100
Oberkontz 104
Oberlarg 50
Oberlauterbach 26
Obermagstatt 62
Obermichelbach 62
Obermodern 32
Obermorschweier 54
Obermorschweiler 44
Obermüspach 50
Oberranspach 62
Oberrödern 28
Oberseebach 28
Obersept 48
Oberspechbach 44
Obersteinbach 28
Obersteinbrunn 62
Oberstinzel 114
Obersulzbach (Thann) 68
Obersulzbach (Zabern) 32
Obertraubach 46
Oberwiese 86
Obreck 94
Odern 70
Odratzheim 20
Oermingen 36
Oetingen 108
Oetringen 100
Oettingen 104
Offendorf 12
Offenheim 6
Offweiler 14
Ogy 80
Ohlungen 14
Ohnenheim 22
Olingen 50
Olwisheim 2
Ommeray 98
Oriocourt 96
Ormersweiler 124
Orny 82
Oron 96
Orschweier 56
Orschweiler 24
Osenbach 58
Osthausen 10
Ostheim 66
Osthofen 6
Ostwald 10
Ottendorf (Altk.) 50
Ottendorf (Bolch.) 86
Ottersthal 38
Ottersweiler 36
Ottmarsheim 60
Ottrott 18
Ottweiler 32

Pagny b. Goin 82
Pange 80
Peltre 82
Petersbach 34
Pettoncourt 94
Pewingen 94
Pfaffenheim 58
Pfaffenhofen 32
Pfalzburg 116
Pfalzweier 34
Pfarrebersweiler 112
Pfastatt 64
Pfetterhausen 48
Pfettisheim 6
Pfirt 50
Pfulgriesheim 6
Phillippsburg 120
Pieblingen 86
Pierrevillers 78
Plidorf 32
Plaine 18
Plantières 78
Plappeville 78
Plesnois 78
Plobsheim 10
Pommérieux 82
Pontoy 82
Porcelette 112
Postdorf 114
Pouilly 82
Pournoy-la-Chétive 82
Pournoy-la-Grasse 82
Preuschdorf 30
Prévocourt 96
Prinzheim 38
Puberg 34
Püttlingen (Diedenhofen-O.) 100
Püttlingen (Forbach) 110
Pulversheim 56
Puttigny 94
Puzieux 96

Quatzenheim 6

Rädersdorf 50
Rädersheim 58
Rahlingen 122
Rakringen 110
Rammersmatt 72
Rangen 36
Rangwall 106
Ranrupt 18
Ranspach 70
Rantsweiler 62
Rappoltsweiler 66
Ratzweiler 36
Rauweiler 32
Redingen 104
Regisheim 56
Reich 94
Reichenweier 66
Reichersberg 106
Reichsfeld 22
Reichshofen 14
Reichstett 6
Reichweiler 64
Reimelingen 104
Reimeringen 88
Reimersweiler 28
Reinhardsmünster 36
Reiningen (Château-Salins) 92
Reiningen (Mülh.) 64
Reipertsweiler 34
Reitweiler 6
Remelfangen 88
Remelfingen 122
Remeringen 110
Remilly 80
Retonfey 80
Retschweiler 28
Rettel 100
Retzweiler 46
Reutenburg 36
Rexingen 32
Reversweiler 120
Rezonville 76
Rheinau 8
Richeval 118
Richlingen 110
Richtolsheim 22
Riedheim 32
Rieding 118
Riedisheim 60
Riedseltz 28
Riedweier 52
Riespach 48
Rimbach (Gebw.) 56
Rimbach (Thann) 68
Rimbach-Zell 56
Rimlingen 124
Rimsdorf 36
Ringeldorf 4
Ringendorf 4
Rittershofen 28
Ritzingen 104
Rixheim 60
Rixingen 118
Rodalben 92
Rodemachern 100
Rodern (Rapp.) 66
Rodern (Hohrodern Thann) 72
Rodt 118
Rörchingen 102
Röschwoog 12
Roggenhausen 56
Rohr 6
Rohrbach (Château-Salins) 98

Digitized by Google

Rohrbach (Saarg.) 122
Rohrschweier 66
Rohrweiler 12
Rolbingen 124
Rollingen 80
Romansweiler 20
Rombach 78
Rommelfingen 114
Roncourt 78
Roppenheim 12
Roppenzweiler 50
Roppweiler 120
Rosenau 62
Rosenweiler 18
Rosheim 18
Roßbrücken 118
Roßfeld 8
Roßlingen 106
Rosteig 34
Rothau 18
Rothbach 14
Rothendorf 88
Rott 28
Rottelsheim 2
Rozérieulles 76
Rüderbach 48
Rülisheim 60
Rüsdorf 104
Rüssingen 104
Rüstenhart 56
Rüttigen 100
Rufach 58
Ruhlingen 122
Rumersheim (Gebw.) 56
Rumersheim (Str.-Ld.) 8
Runzenheim 12
Ruplingen 86
Ruß 18
Ruxweiler 104

Saales 18
Saalben 110
Saaraltdorf 114
Saarburg 118
Saareinsberg 120
Saareinsmingen 122
Saargemünd 124
Saarunion 36
Saarwerden 36
Saasenheim 22
Sablon 78
Säffolsheim 4
Sailly 82
St. Amarin 70
St. Avold 112
Ste. Barbe 84
St. Bernhard 88
St. Blaise 18
St. Cosman 46
St. Epvre 96
St. Franz 88
St. Georg 118
St. Johann b. Zabern 38
St. Johann-Kurzerode 116
St. Johann von Bassel 114
St. Julien b. Metz 78
St. Jure 82
St. Kreuz i. Leberthal 66
St. Louis 116
St. Ludwig 62
Ste. Marie-aux-Chênes 78
St. Martin 24
St. Médard 98
St. Moritz 24
St. Nabor 18
St. Peter 22
St. Petersholz 24
St. Pilt 66
St. Privat 78
St. Quirin 114
Ste. Ruffine 76
St. Ulrich 48
Salenthal 36
Salmbach 26
Salonnes 94
Sand 8
Sanry a. d. Nied 80
Sanry b. Vigy 82
Saulny 78
Saulxures 18
Sausheim 60
Schäffersheim 10
Schaffhausen (Straßburg-Ld.) 4
Schaffhausen (Weißenburg) 26
Schaffnatt a. Weiher 46
Schalbach 114
Schalkendorf 32
Scharrachbergheim 20
Scheibenhard 26
Schemerich 88
Scherlenheim 4
Scherweiler 24
Schillersdorf 32
Schiltigheim 6
Schirmeck 18
Schirrhein 12
Schirrhofen 12
Schleithal 28
Schlettstadt 24
Schlierbach 62
Schmittweiler 122
Schneckenbusch 118
Schnersheim 8
Schnierlach 68
Schönau 22
Schönburg 34
Schönenburg 28
Schopperten 36
Schorbach 120
Schremingen 106
Schwabweiler 28
Schweighausen (Hagenau) 14
Schweighausen (Thann) 70
Schweinheim 36
Schweixingen 118
Schwerdorf 88
Schweyen 124
Schwindratzheim 4
Schwoben 44
Schwobsheim 22
Scy 78
Secourt 82
Selz 26
Semécourt 78
Sengbusch 112
Sennheim 70
Sentheim 68
Sentzich 100
Sermersheim 8
Servigny b. Ste. Barbe 84
Sesenheim 12
Settingen 124
Sewen 68
Sickert 68
Siegen 26
Sierck 104
Sierenz 62
Siersthal 122
Sieweiler 32
Sigolsheim 66
Silbernachen 80
Sillegny 82
Sillery 80
Silly-en-Saulnois 82
Silzheim 36
Solbach 18
Solgne 82
Sondernach 52
Sondersdorf 50
Sorbey 80
Soyeling 94
Sparsbach 34
Spichern 108
Spittel 112
Staffelfelden 70
Stahlheim 78
Stattmatten 12
Steige 24
Steinbach 70
Steinbiedersdorf 90
Steinburg 38
Steinsel 28
Steinsulz 48
Sternenberg 46
Stetten 62
Stieringen-Wendel 108
Still 16
Storkensauen 70
Stoßweier 52
Stotzheim 22
Straßburg 2
Strüth 48
Struth 34
Stürzelbronn 120
Stützheim 8
Stundwiler 26
Sucht 122
Sülzen 110
Suffelweyersheim 6
Sufflenheim 12
Sulgen 100
Sulz 58
Sulzbach 52
Sulzbad 16
Sulzern 52
Sulzmatt 58
Sulz u. Wald 28
Sundhausen 22
Sundhofen 52
Surburg 28

Tagolsheim 44
Tagsdorf 44
Talingen 78
Tarquinpol 98
Tennchen 84
Tentelingen 108
Terwen 100
Teterchen 86
Tetingen 90
Thal b. Drulingen 32
Thal b. Marsmünster 36
Thann 72
Thannenkirch 66
Thannweiler 24
Thedingen 108
Thimonville 80
Thonville 90
Tieffenbach 34
Tincry 96
Tränheim 20
Tragny 80
Trémery 84
Treffingen 104
Triembach 24
Trimbach 26
Trittelingen 90
Tromborn 88
Truchtersheim 8
Türkheim 54
Türkstein 114

Udern 102
Ueberach 14
Ueberkümen 46
Ueberstraß 48
Uckingen 106
Uffheim 62
Uffholz 70
Uhlweiler 14
Uhrweiler 14
Ungersheim 58
Urbach 68
Urbeis (Rapp.) 68
Urbeis (Schlettst.) 24
Urbis 70
Urmatt 16
Urschenheim 52
Uttenheim 10
Uttenhofen 14
Uttweiler 32

Wahl 92
Wahl-Ebersing 110
Wahlen 90
Walliéres 78
Walmünster 86
Wannecourt 94
Wantoux 78
Wany 78
Warsberg 86
Waux 76
Waxy 94
Wendenheim 2
Wergaville 98
Wernéville 76
Werny 82
Wic 98
Wigny 82

Digitized by Google

Vigy 84
Villers a. d. Nied 96
Villers-Bettnach 84
Villers-Stoncourt 80
Vionville 76
Vittoncourt 90
Viviers 96
Vöklinshofen (Vögtlinshofen) 54
Völlerdingen 36
Vogelgrün 54
Voimhaut 90
Volgelsheim 54
Volkensberg 62
Volkringen 106
Volksberg 32
Volmeringen 86
Vorbruck (La Broque) 18
Vrémy 84
Vry 84
Vulmont 82

Wahlbach 62
Wahlenheim 14
Waibelskirchen 86
Walbach 54
Walburg 30
Waldenburg 116
Waldersbach 18
Waldhambach 32
Waldhausen 124
Waldighofen 48
Waldolwisheim 38
Waldweisdorf 104
Waldwiese 104
Walf 12
Walheim 44
Walk 14
Wallerchen 88
Walleringen 110
Wallersberg 90
Wallingen 106
Walmen 112
Walschbronn 124
Walscheid 120
Waltenheim (Straßburg-Ld.) 4
Waltenheim (Mülhausen) 62
Wangen 20
Wangenburg 20
Wanzenau 2
Wasperweiler 116
Wasselnheim 20
Wasserburg 52
Wattweiler 70
Weckersweiler 114
Weckolsheim 54
Weckringen 102
Wegscheid 68
Weier auf'm Land 52
Weier im Thal 52
Weiher 116
Weiler (Altk.) 44
Weiler (Forb.) 110
Weiler (Schlettst.) 24
Weiler (Thann) 72
Weimeringen 100
Weinburg 32
Weislingen 34
Weißenburg 28
Weißkirchen 98
Weitbruch 14
Weitersweiler 34
Welschensteinbach 46
Welwingen 86
Wenzweiler 62
Werenzhausen 50
Weschheim 116
Westhalten 58
Westhausen (Erst.) 10
Westhausen (Zab.) 36
Westhofen 20
Wettolsheim 54
Weyer 34
Weyersheim 2
Wickerschweier 52
Wickersheim 4
Widensolen 52
Wiebersweiler 92
Wieblingen 80
Wiesweiler 124
Wildenstein 70
Wildersbach 18
Willern 46
Willerwald 110
Willgottheim 8
Willingen 88
Wilsberg 116
Wilshausen 4
Wilwisheim 4
Wimmenau 34
Windstein 14
Wingen (Weißbg.) 28
Wingen (Zab.) 34
Wingersheim 4
Winkel 50
Wintersburg 116
Wintershausen 14
Winzenbach 26
Winzenheim (Colmar) 54
Winzenheim (Straßburg-Ld.) 8
Wirmingen 92
Wisch 18
Wittelsheim 70
Wittenheim 64
Witternheim 8
Wittersburg 92
Wittersdorf 44
Wittersheim 14
Wittisheim 22
Wittringen 124
Wiwersheim 8
Wölferdingen 124
Wölflingen bei Bliesbrücken 124
Wölflingen bei Busendorf 88
Wöllenheim 8
Wörth a. d. Sauer 30
Woippy 78
Wolfersdorf 46
Wolfganzen 54
Wolfisheim 6
Wolfskirchen 34
Wollmeringen 100
Wolmünster 124
Wolschheim 38
Wolschweiler 50
Wolsdorf 102
Wolxheim 16
Wünheim 58
Wuisse 94
Wustweiler 124

Xanrey 98
Xocourt 96

Zabern 38
Zäffingen 62
Zarbeling 98
Zehnacker 36
Zeinheim 36
Zell 68
Zellenberg 66
Zellweiler 12
Zemmingen 98
Zillingen 116
Zillisheim 64
Zimmerbach 54
Zimmersheim 60
Zimmingen 86
Zinsweiler 16
Zittersdorf 120
Zittersheim 34
Zöbersdorf 4
Zollingen 34
Zutzendorf 32

Digitized by Google

Digitized by Google

Digitized by Google

Digitized by Google

7.564.

Die

Viehhaltung in Elsaß-Lothringen

nach den Ergebnissen der

Viehzählung vom 2. Dezember 1907

und der

landwirtschaftlichen Betriebszählung

vom 12. Juni 1907.

Herausgegeben

vom

Statistischen Landesamt für Elsaß-Lothringen.

Straßburg

Druck und Verlag von M. DuMont Schauberg

In Kommission bei Friedrich Bull, Verlagsbuchhandlung

1910.

Digitized by Google

Digitized by Google

7564

Digitized by Google

Statistische Mitteilungen

über

Elsaß-Lothringen.

Herausgegeben

vom

Statistischen Landesamt für Elsaß-Lothringen.

Zweiunddreißigstes Heft.

Straßburg.
Druck und Verlag von M. DuMont Schauberg.
In Kommission bei Friedrich Bull, Verlagsbuchhandlung.
1910.

Digitized by

Die

Viehhaltung in Elsaß-Lothringen

nach den Ergebnissen der

Viehzählung vom 2. Dezember 1907

und der

landwirtschaftlichen Betriebszählung

vom 12. Juni 1907.

Straßburg.
Druck und Verlag von M. DuMont Schauberg.
In Kommission bei Friedrich Bull, Verlagsbuchhandlung.
1910.

Digitized by Google

Vorwort.

Der Viehzucht kommt heute in volkswirtschaftlicher wie in rein landwirtschaftlicher Beziehung eine größere Bedeutung zu denn je. Ihre erste Aufgabe, die zur Volksernährung nötigen tierischen Produkte zu erzeugen, ist um so wichtiger geworden, als die Bevölkerung in steter Zunahme begriffen und die Nachfrage nach diesen Produkten außerordentlich gestiegen ist. Die Landwirtschaft selbst aber kann ohne eine umfangreiche Nutzviehhaltung dauernd keine befriedigende Rente gewähren; die Viehhaltung ist im landwirtschaftlichen Betrieb nötig zur Erzeugung von Dünger, zur Verwertung und Umwandlung der in der Wirtschaft gewonnenen geringwertigeren Stoffe und Nebenprodukte, und besonders zur Erzielung möglichst hoher Erträge, welche die Viehzucht mit größerer Sicherheit und Stetigkeit einbringt als der Ackerbau.

Es erscheint daher von Wichtigkeit, über den Stand der heimischen Viehhaltung, ihre Entwicklung und ihre Beziehungen zu der landwirtschaftlichen Betriebsweise von Zeit zu Zeit einen Überblick zu geben. Diesem Zwecke dienen die regelmäßig wiederkehrenden Viehzählungen und die mit den landwirtschaftlichen Betriebszählungen verbundenen Aufnahmen des Viehbestandes. Eine kurze Veröffentlichung der Viehzählungsergebnisse ist bereits im Mai 1908 erfolgt; das vorliegende Heft soll ein Gesamtbild der Viehhaltung Elsaß-Lothringens und ihrer Entwicklung geben. Um darzulegen, wie der Viehbestand sich über das ganze Land verteilt, sind dem Hefte mehrere Karten und ein umfangreicher Tabellenteil beigegeben. Die Ausführung der textlichen Abschnitte war dem Hilfsarbeiter im Statistischen Landesamt Otto Flory übertragen.

Straßburg im Juni 1910.

Statistisches Landesamt für Elsaß-Lothringen.

Dr. Platzer.

Digitized by Google

Inhaltsübersicht.

Seite

Vorwort V

A. Textliche Darstellung.

I. Die Viehhaltung im allgemeinen 1*
II. Die Pferdehaltung 18*
Maultiere und Esel 35*
III. Die Rindviehhaltung 38*
IV. Die Schafhaltung 68*
V. Die Schweinehaltung 80*
VI. Die Ziegenhaltung 96*
VII. Die Geflügelhaltung 105*
VIII. Die Verbreitung der Bienenzucht 115*
Unterlagen für die schematischen Karten 120*

B. Tabellenwerk.

a) Ergebnisse der Viehzählung vom 2. Dezember 1907 nach Gemeinden.

Bezirk Unter-Elsaß 1
Kreis Straßburg-Stadt 2
„ Straßburg-Land 2
„ Erstein 8
„ Hagenau 12
„ Molsheim 14
„ Schlettstadt 20
„ Weißenburg 24
„ Zabern 28

Bezirk Ober-Elsaß 39
Kreis Altkirch 40
„ Colmar 46
„ Gebweiler 50
„ Mülhausen 54
„ Rappoltsweiler 58
„ Thann 60

Digitized by Google

Seite

Bezirk Lothringen 67
Kreis Metz-Stadt 68
„ Metz-Land 68
„ Bolchen 76
„ Château-Salins 82
„ Diedenhofen-Oſt 90
„ Diedenhofen-Weſt 94
„ Forbach 96
„ Saarburg 102
„ Saargemünd 108

b) Ausführliche Wiedergabe für die Kreiſe und Kantone 115

c) Hauptzuſammenſtellung für die Kreiſe, Bezirke und das Land . 131

Schematiſche Karten.

Die Pferdehaltung im Verhältnis zur Einwohnerzahl 20*/21*
Die Pferdehaltung im Verhältnis zur landwirtſchaftlich benutzten Fläche 22*/23*
Die Rindviehhaltung im Verhältnis zur landwirtſchaftl. benutzten Fläche 42*/43*
Die Schweinehaltung „ „ „ „ „ „ 82*/83*
Die Hühnerhaltung „ „ „ „ „ „ 110*/111*

Digitized by Google

A. Textliche Darstellung.

I. Die Viehhaltung im allgemeinen.

Zur Ermittelung des Viehbestandes dienen in erster Linie die allgemeinen Viehzählungen, die in größeren Zeitabständen jeweils zu Anfang Dezember für das ganze Deutsche Reich vorgenommen werden. Die letzte allgemeine Viehzählung fand am 2. Dezember 1907 statt, die vorhergehenden Reichsviehzählungen fielen in die Jahre 1904, 1900, 1892, 1883, 1873.

Erhebungen über die Viehhaltung sind ferner mit den Berufs- und Betriebszählungen verbunden. Bei diesen Erhebungen wird die Viehzucht im Zusammenhange mit den landwirtschaftlichen Verhältnissen ermittelt und so ein Einblick in die Beziehungen des Viehstandes zur Landwirtschaft und insbesondere zu der Größe der Wirtschaftsflächen, die Verteilung des Viehbesitzes auf die Betriebsgrößenklassen usw. gewonnen. Als allgemeine Viehzählungen können diese Erhebungen jedoch nicht bezeichnet werden, weil bei ihnen nur der Viehstand der landwirtschaftlichen Betriebe, also vor allem nicht die nur zu gewerblichen Zwecken gehaltenen Tiere, zur Feststellung gelangen. Landwirtschaftliche Betriebszählungen mit Ermittelung des Viehbestandes der landwirtschaftlichen Betriebe fanden statt am 12. Juni 1907, ferner in den Jahren 1895 und 1882.

Bei der (allgemeinen) Viehzählung vom 2. Dezember 1907 wurden in Elsaß-Lothringen gezählt:

138 077	Pferde
106	Maultiere
1 483	Esel
544 664	Rinder
67 980	Schafe

Digitized by Google

502 443 Schweine
63 670 Ziegen
149 274 Gänse
87 635 Enten
2 445 034 Hühner
8 512 Truthühner
86 579 Bienenstöcke.

Um einen allgemeinen Überblick über die Entwicklung der Viehhaltung in Elsaß-Lothringen zu gewinnen, seien diesen Zahlen die Ergebnisse der vorhergehenden Zählung gegenübergestellt; als solche kommt für die Hauptviehgattungen (Pferde, Rinder, Schafe, Schweine und Ziegen) die Zählung von 1904, für die übrigen Viehgattungen, die 1904 nicht erhoben wurden, die Zählung von 1900 in Betracht.

Es wurden gezählt:

	1907	1904 bezw. 1900	Zu- od. (—) Abnahme seit 1904 bezw. 1900
Pferde	138 077	142 248	—4 171
Maultiere	106	85 (1900)	21
Esel	1 483	1 362 (1900)	121
Rinder	544 664	528 558	16 106
Schafe	67 980	61 266	6 614
Schweine	502 443	486 739	15 704
Ziegen	63 670	62 538	1 132
Gänse	149 274	164 693 (1900)	—15 419
Enten	87 635	84 003 (1900)	3 632
Hühner	2 445 034	2 057 039 (1900)	387 995
Truthühner	8 512	6 525 (1900)	1 987
Bienenstöcke	86 579	87 103 (1900)	—524

Bei der Zählung von 1907 war demnach für sämtliche Tiergattungen mit Ausnahme der Pferde, Gänse und der Bienen eine Zunahme festzustellen. Besonders bedeutsam erscheint diese Zunahme bei den Rindern und Schweinen, sowie bei den Hühnern.

Eine genauere Darstellung dieser Entwicklung wird sich bei Besprechung der einzelnen Tiergattungen in den folgenden Abschnitten ergeben. Hier möge noch die Entwicklung der gesamten Viehhaltung in Elsaß-Loth-

Digitized by Google

ringen seit der ersten Viehzählung unter deutscher Verwaltung im Jahre 1873 angeführt werden.

Es betrug die Zahl der

	1873	1907	Zunahme, (—) Abnahme seit 1873 absolut	v. H.
Pferde	130 172	138 077	2 379	1,8
Maultiere	395	106	—289	—73,2
Esel	1 392	1 483	91	6,5
Rinder	418 484	544 664	126 180	30,2
Schafe	191 142	67 980	—123 161	—64,4
Schweine	266 505	502 443	235 938	88,5
Ziegen	56 579	63 670	7 091	12,5
Bienenstöcke	80 694	86 579	5 885	7,3

Für das Federvieh lassen sich Vergleichszahlen nicht angeben, da es 1900 zum ersten Male gezählt wurde.

Seit 1873 haben also die Schweinehaltung und die Rindviehhaltung einen außerordentlichen Aufschwung genommen; abgenommen haben lediglich die Maultiere und die Schafe. Besonders die Abnahme der letzteren um über 123 000 Stück oder 64 % erscheint recht bedeutsam.

Wie sich der gesamte Viehbestand auf die einzelnen Bezirke des Landes verteilt, geht aus folgender Übersicht hervor:

	Unter-Elsaß	Ober-Elsaß	Lothringen
Pferde	42 001	23 594	72 482
Maultiere	25	56	25
Esel	115	1 303	65
Rinder	221 991	129 061	193 612
Schafe	19 119	4 706	44 155
Schweine	166 783	84 150	251 510
Ziegen	18 412	17 467	27 791
Gänse	94 945	27 813	26 516
Enten	25 277	9 248	53 110
Hühner	980 343	556 427	908 264
Truthühner	2 839	1 970	3 703
Bienenstöcke	24 489	26 525	35 565

Digitized by Google

Von 100 der einzelnen Tiergattungen treffen auf die Bezirke:

	Unter-Elsaß	Ober-Elsaß	Lothringen
Pferde	30,42	17,09	52,49
Maultiere	23,59	52,82	23,59
Esel	7,76	87,86	4,38
Rinder	40,76	23,69	35,55
Schafe	28,12	6,92	64,96
Schweine	33,19	16,75	50,06
Ziegen	28,92	27,43	43,65
Gänse	63,61	18,63	17,76
Enten	28,84	10,55	60,61
Hühner	40,10	22,76	37,14
Truthühner	33,85	23,14	43,51
Bienenstöcke	28,99	30,03	41,08

Die Viehhaltung zeigt also in den einzelnen Bezirken wesentliche Unterschiede; so tritt die Pferdehaltung ganz besonders in Lothringen hervor, Maultiere und Esel finden sich vornehmlich im Ober-Elsaß, Rinderreichtum ist im Unter-Elsaß zu beobachten, während von Schafen, Schweinen und Ziegen die verhältnismäßig größte Zahl auf Lothringen entfällt. In der Gänsezucht übertrifft sodann Unter-Elsaß wiederum erheblich die anderen Bezirke, Enten werden dagegen vornehmlich in Lothringen gehalten, Hühner weist die wenigsten Ober-Elsaß auf. Bienenzucht ist am stärksten in Lothringen verbreitet.

Die Verbreitung der einzelnen Viehgattungen in den verschiedenen Teilen des Landes wird eingehend, zum Teil durch farbige Karten in den folgenden Abschnitten dargestellt. Die tabellarischen Nachweise über den Viehstand in den Gemeinden (S. 1), in den Kantonen (S. 116) und schließlich in den Kreisen (S. 132) enthält der II. Teil des Buches.

Auch die Ergebnisse der mit der landwirtschaftlichen Betriebszählung von 1907 verbundenen Aufnahme des landwirtschaftlichen Viehstandes werden bei Beschreibung der einzelnen Viehgattungen näher dargelegt werden. Ein allgemeiner Überblick über die Viehhaltung in den landwirtschaftlichen Betrieben überhaupt soll jedoch hier gegeben werden.

Zunächst weicht der bei der landwirtschaftlichen Betriebszählung am 12. Juni 1907 ermittelte Viehbestand von dem im Dezember des gleichen Jahres ermittelten Gesamtviehbestande vielfach nicht unbedeutend ab.

Digitized by Google

Es wurden gezählt:

	am 2. Dezember 1907	am 12. Juni 1907	
	Stück	Stück	v. Hundert d. am 2. Dez. gezählten Viehs
Pferde	138 077	107 993	78,21
„ (ohne Militärpferde)	121 279		89,05
Rindvieh	544 664	512 998	94,19
Kühe	303 643	278 733	91,80
Schafe	67 980	71 364	104,98
Schweine	502 443	433 356	86,25
Ziegen	63 670	63 518	99,76
Hühner	2 445 034	2 464 787	100,81
Gänse	149 274	196 857	131,88
Enten	87 635	108 222	123,49

Bei den Pferden ist der Unterschied zwischen dem Ergebnis der landwirtschaftlichen Betriebszählung und dem der allgemeinen Viehzählung naturgemäß am größten; abgesehen von der großen Zahl der Militärpferde wurden bei der landwirtschaftlichen Betriebszählung eben alle nur zu gewerblichen Zwecken gehaltenen Pferde, ferner die Luxuspferde nicht mitgezählt. Ein Vergleich der beiden Zählungen ergibt, daß fast $^{8}/_{10}$ (bei Nichtmitrechnung der Militärpferde fast $^{9}/_{10}$) sämtlicher Pferde zu landwirtschaftlichen Zwecken gehalten werden. Bei den übrigen Viehgattungen und dem Geflügel steht einer unmittelbaren Vergleichbarkeit auch die Verschiedenheit der Jahreszeit beider Zählungen im Wege, die namentlich bei Viehzählungen stark ins Gewicht fällt. Besonders erscheint die Zahl der Gänse und Enten im Sommer durch die Mitzählung der jungen Brut viel größer als im Winter, wo die jungen gemästeten Tiere und die älteren, zur Zucht nicht mehr tauglichen bereits auf den Markt gekommen sind. Im Sommer wurden 31,88 % Gänse und 23,49 % Enten mehr gezählt als im Winter.

Obwohl im Sommer die junge Brut der Hühner noch weit zahlreicher ist als die der Gänse und Enten, wurden am 12. Juni nur rund 20 000 Hühner oder 0,81 % mehr gezählt als bei der Winterzählung. Es darf daher angenommen werden, daß ein nicht geringer Teil sämtlicher Hühner außerhalb landwirtschaftlicher Betriebe gehalten wird.

Bei einer Gegenüberstellung des Viehstandes mit der Zahl der landwirtschaftlichen Betriebe ist vor allem zu beachten, daß unter den 244 948 landwirtschaftlichen Betrieben, welche bei der Betriebszählung von 1907 ermittelt wurden, 53 916 Betriebe mit einer Fläche unter 20 ar und 31 934 Betriebe mit einer solchen von 20—50 ar sich befinden. Die

Digitized by Google

Fläche dieſer kleinſten, zur Landwirtſchaft nur im weiteren Sinne gehörigen Betriebe überſchreitet oft nicht die Größe eines Gartens und genügt vielfach nicht zur Viehhaltung. Von den am 12. Juni gezählten 244 948 landwirtſchaftlichen Betrieben hielten 47 753 oder 19,50 % gar kein Vieh, 19 399 oder 7,92 % hielten nur Geflügel. In 177 796 oder 72,58 % aller landwirtſchaftlichen Betriebe wurde Hufvieh und in 169 243 oder 69,09 % Geflügel gehalten.

Großvieh wurde gehalten in

132 832 = 54,23 % aller landwirtſch. Betriebe,
darunter nur Rindvieh in 92 924 = 37,94 % „ „ „
„ „ Pferde „ 3 179 = 1,30 % „ „ „
„ Rindvieh und Pferde „ 36 729 = 14,99 % „ „ „

Von 100 Großvieh haltenden Betrieben beſaßen 69,96, alſo mehr als $^2/_3$, nur Rindvieh, 2,39 nur Pferde und 27,65 ſowohl Pferde als Rindvieh.

An Kleinvieh und Geflügel wurden vorgefunden

Schafe	in	8 485 =	3,55 %	aller landwirtſchaftlichen	Betriebe,
Schweine	„	143 043 =	59,83 %	„ „	„
Ziegen	„	38 342 =	16,04 %	„ „	„
Hühner	„	166 461 =	69,62 %	„ „	„
Gänſe	„	33 857 =	14,16 %	„ „	„
Enten	„	16 642 =	6,96 %	„ „	„

Die bei weitem größere Hälfte (faſt $^3/_5$) ſämtlicher landwirtſchaftlichen Betriebe Elſaß-Lothringens iſt demnach an der Haltung von Schweinen beteiligt; Hühner finden ſich in mehr als $^2/_3$ aller Betriebe.

Die Nutzviehhaltung in den einzelnen Größenklaſſen der landwirtſchaftlichen Betriebe.

Die landwirtſchaftlichen Betriebe ſollen im folgenden nach der Größe ihrer landwirtſchaftlich benutzten Fläche ſtets in 6 Klaſſen eingeteilt werden, nämlich in Betriebe mit einer landwirtſchaftlich benutzten Fläche von

unter 50 ar . .	(kleinſte)	Parzellenbetriebe,
50 ar bis 2 ha	(größere)	
2 ha „ 5 ha		Kleinbäuerliche Betriebe,
5 „ „ 20 „		Mittelbäuerliche „
20 „ „ 100 „		Großbäuerliche „
100 und mehr „		Großbetriebe.

Die Nutzviehhaltung in den einzelnen Betriebsgrößenklassen ist in der folgenden Übersicht dargestellt:

Betriebsgrößenklassen (nach der Größe der landwirtschaftlich benutzten Fläche)	Anzahl der landwirtschaftlichen Betriebe überhaupt	Anzahl der landwirtschaftlichen Betriebe, welche für ihren Betrieb halten: gar kein Vieh (auch kein Geflügel)	nur Geflügel (kein sonstiges Vieh)	nur sonstiges Vieh (kein Geflügel)	sowohl Geflügel als sonstiges Vieh	Vieh überhaupt
unter 50 ar	85 850	39 678	14 544	13 588	18 040	46 172
50 ar —2 ha	66 396	6 690	4 102	10 258	45 346	59 706
2—5 „	54 049	1 031	625	3 360	49 033	53 018
5—20 „	34 471	300	121	693	33 357	34 171
20—100 „	3 830	38	7	49	3 736	3 792
100 u. mehr „	352	16	—	4	332	336
Zusammen	244 948	47 753	19 399	27 952	149 844	197 195
	Von 100 landwirtschaftlichen Betrieben nebenstehender Größenklassen halten					
unter 50 ar	100,00	46,28	16,94	15,83	21,01	53,78
50 ar —2 ha	100,00	10,08	6,18	15,45	68,29	89,92
2—5 „	100,00	1,91	1,16	6,22	90,71	98,09
5—20 „	100,00	0,87	0,35	2,01	96,77	99,13
20—100 „	100,00	0,99	0,18	1,28	97,55	99,01
100 u. mehr „	100,00	4,55	—	1,13	94,32	95,45
Zusammen	100,00	19,50	7,92	11,41	61,17	80,50

Schon von den kleinen Parzellenbetrieben mit weniger als 50 ar landwirtschaftlich benutzter Fläche ist die größere Hälfte (53,78%) im Besitz von Nutzvieh, von den größeren Parzellenbetrieben mit einer landwirtschaftlich benutzten Fläche von 50 ar bis 2 ha aber bereits 89,92%. In den bäuerlichen Betrieben jeder Größe bildet der Besitz von Nutzvieh die Regel; in rund 99% dieser Betriebe findet sich Vieh. Von den 352 Großbetrieben mit mehr als 100 ha Fläche sind 16 ohne jede Viehhaltung. Es sind dies 12 Gemeindebetriebe und 4 Privatbetriebe mit ausschließlich Wiesen und Weideland, deren Grasertrag jährlich auf dem Halm versteigert wird.

Die Haltung von Geflügel allein findet sich häufiger nur in den Parzellenbetrieben, während eine ausschließliche Haltung von Hufvieh noch in 6,22% der kleinbäuerlichen und in 2,01% der mittelbäuerlichen Betriebe anzutreffen ist.

Die gemeinschaftliche Haltung von Hufvieh und Geflügel wächst natürlich mit der Größe des Betriebs; sie findet sich aber auch schon in 21,01% der kleinen und in 68,29% der größeren Parzellenbetriebe.

Digitized by Google

Von den 47 753 Betrieben ohne jeden Viehbesitz sind 39 678 oder 83,09% kleine und 6 690 oder 14,01% größere Parzellenbetriebe. Im ganzen sind demnach 97,10% sämtlicher viehlosen Betriebe Parzellenbetriebe.

Die Haltung von Großvieh in den einzelnen Betriebsgrößenklassen zeigt folgende Übersicht:

Betriebsgrößenklassen (nach der Größe der landwirtschaftlich benutzten Flächen)	Anzahl der landwirtschaftlichen Betriebe, welche für ihren Betrieb Großvieh halten			
	überhaupt	Pferde, aber kein Rindvieh	Rindvieh, aber keine Pferde	Pferde und Rindvieh
unter 50 ar	3 894	523	3 263	108
50 ar—2 ha	39 780	1 401	36 987	1 392
2—5 „	51 029	920	40 793	9 316
5—20 „	34 011	306	11 803	21 902
20—100 „	3 782	27	75	3 680
100 u. mehr „	336	2	3	331
Zusammen	132 832	3 179	92 924	36 729
	Von 100 landwirtschaftlichen Betrieben überhaupt nebenstehender Größenklassen halten			
unter 50 ar	4,54	0,61	3,80	0,13
50 ar—2 ha	59,91	2,11	55,71	2,09
2—5 „	94,41	1,70	75,47	17,24
5—20 „	98,67	0,89	34,24	63,54
20—100 „	98,75	0,71	1,96	96,08
100 u. mehr „	95,46	0,87	0,85	94,03
Zusammen	54,33	1,30	37,94	14,99

Die kleinen Parzellenbetriebe sind nur ausnahmsweise, von den größeren hingegen 59,91 v. H. im Besitz von Großvieh. Für die Parzellenbetriebe erscheint es zweckmäßig, die Betriebe ohne jeden Besitz von Großvieh auszuscheiden. Dann ergibt sich, daß

von je 100 Großvieh haltenden Parzellenbetrieben mit einer landwirtschaftlich benutzten Fläche von

unter 50 ar	50 ar bis 2 ha	
13,43	3,52	nur Pferde
83,80	92,98	nur Rindvieh
2,77	3,50	Pferde und Rindvieh halten.

Bei der Mehrzahl der Großvieh haltenden Parzellenbetriebe bildet eine Kuh das gesamte Viehinventar. Die verhältnismäßig hohe Zahl kleinster Parzellenbetriebe, die nur Pferde besitzen (13,43 vom Hundert), dürfte sich vor allem daraus erklären, daß diese Betriebe neben der geringen land-

Digitized by Google

wirtschaftlich benutzten Fläche noch größere forstwirtschaftlich benutzte Flächen haben, zu deren Bewirtschaftung die Pferde gehalten werden. In den bäuerlichen Betrieben aller Größenklassen kommt der Besitz von Pferden allein nur selten vor. Dagegen findet sich der ausschließliche Besitz von Rindvieh in rund 3/4 sämtlicher kleinbäuerlichen und noch in 1/3 der mittelbäuerlichen Betriebe. Die gemeinschaftliche Haltung von Pferden und Rindvieh ist natürlich in den großbäuerlichen Betrieben und Großbetrieben am häufigsten, sie findet sich in 96,08% bezw. 94,03% aller dieser Betriebe.

Die Haltung von Kleinvieh und Geflügel in den einzelnen Größenklassen landwirtschaftlicher Betriebe ist aus nachstehender Übersicht zu ersehen:

Betriebsgrößenklassen (nach der Größe der landwirtschaftlich benutzten Flächen)	Anzahl der landwirtschaftlichen Betriebe, welche für ihren Betrieb halten					
	Schafe	Schweine	Ziegen	Hühner	Gänse	Enten
unter 50 ar	770	22 274	15 065	31 338	3 896	2 369
50 ar—2 ha	1 975	39 743	15 251	48 688	7 453	3 488
2—5 „	2 460	44 796	5 090	48 973	11 507	4 341
5—20 „	2 577	32 234	2 598	33 395	9 785	4 718
20—100 „	617	3 668	307	3 735	1 055	1 495
100 u. mehr „	86	328	31	332	161	231
Zusammen	8 485	143 043	38 342	166 461	33 857	16 642
	Von 100 landwirtschaftlichen Betrieben nebenstehender Größenklassen halten					
unter 50 ar	0,09	25,95	17,56	36,50	4,54	2,76
50 ar—2 ha	2,97	59,86	22,97	73,33	11,23	5,26
2—5 „	4,55	82,88	9,42	90,61	21,30	8,03
5—20 „	7,48	93,57	7,54	96,88	28,39	13,69
20—100 „	16,11	95,77	8,02	97,52	27,56	39,03
100 u. mehr „	24,43	93,18	8,81	94,32	45,74	65,62
Zusammen	3,46	58,40	15,65	67,96	13,82	6,79

Auch der Besitz von Kleinvieh und Geflügel wächst mit zunehmender Größe des Betriebs. Nur die Ziegen bilden eine Ausnahme; sie finden sich vorzugsweise in den Parzellenbetrieben.

Am häufigsten findet sich in sämtlichen Größenklassen landwirtschaftlicher Betriebe der Besitz von Schweinen und Hühnern. Schon 1/4 der kleinsten Parzellenbetriebe besitzt Schweine und mehr als 1/3 von ihnen Hühner. Von den größeren Parzellenbetrieben sind schon weit mehr als die Hälfte (59,86%) im Besitz von Schweinen und fast 3/4 (73,33%) im Besitz von Hühnern. Schweine und Hühner lassen sich eben auch in den

Digitized by Google

kleinſten landwirtſchaftlichen Betrieben ohne große Kapitalanlage mit Nutzen halten und bei ihrer Fütterung finden manche ſonſt unbrauchbare Abfälle Verwendung.

Wie das Schaf große Weideflächen braucht und infolgedeſſen nur in größeren und größten Betrieben herdenweiſe gehalten werden kann, ſo hat das Waſſergeflügel, die Gänſe und beſonders die Enten, eine größere Auslauffläche und Waſſerläufe oder ſtehendes Gewäſſer nötig, die auf größerem landwirtſchaftlichen Beſitz nicht zu fehlen pflegen. Faſt die Hälfte aller Großbetriebe (45,74%) halten Gänſe und faſt 2/3 (65,62%) Enten.

Auch die Verbreitung der Viehhaltung iſt ein Maßſtab für die Intenſität der Landwirtſchaft. Die meiſten viehhaltenden Betriebe finden ſich im Bezirk Unter-Elſaß. Von den 197 195 Betrieben mit Nutzviehhaltung entfallen auf

Unter-Elſaß	79 109
Ober-Elſaß	44 327
Lothringen	73 759

Von 100 landwirtſchaftlichen Betrieben überhaupt hielten Nutzvieh

in Unter-Elſaß	84,04
„ Ober-Elſaß	75,88
„ Lothringen	79,82

Auch die gemeinſchaftliche Haltung von Hufvieh und Geflügel iſt im Unter-Elſaß am häufigſten anzutreffen.

Aus der folgenden Überſicht iſt die Verbreitung und Art der Nutzviehhaltung in den Bezirken zu erſehen:

Bezirke — Land	Anzahl der landwirtſchaftlichen Betriebe überhaupt	Anzahl der landwirtſchaftlichen Betriebe, welche für ihren Betrieb halten				
		gar kein Vieh (auch kein Geflügel)	nur Geflügel (kein ſonſtiges Vieh)	nur ſonſtiges Vieh (kein Geflügel)	ſowohl Geflügel als ſonſtiges Vieh	Vieh überhaupt
Unter-Elſaß	94 128	15 019	7 746	8 893	62 470	79 109
Ober-Elſaß	58 418	14 091	5 622	6 479	32 226	44 327
Lothringen	92 402	18 643	6 031	12 580	55 148	73 759
Elſaß-Lothringen	244 948	47 753	19 399	27 952	149 844	197 195
	Von 100 landwirtſchaftlichen Betrieben halten					
Unter-Elſaß	100,00	15,96	8,23	9,45	66,36	84,04
Ober-Elſaß	100,00	24,12	9,62	11,09	55,17	75,88
Lothringen.....	100,00	20,18	6,53	13,61	59,68	79,82
Elſaß-Lothringen	100,00	19,50	7,92	11,41	61,17	80,50

Digitized by Google

Was die Haltung von Großvieh anlangt, so entfallen von den 132 832 Betrieben mit Großviehbesitz auf

Unter-Elsaß	58 693	Betriebe
Ober-Elsaß	29 512	„
Lothringen	44 627	„

Von 100 landwirtschaftlichen Betrieben überhaupt hielten Großvieh

in Unter-Elsaß	62,35
„ Ober-Elsaß	50,32
„ Lothringen	48,30

Wie aus der folgenden Übersicht zu entnehmen ist, findet sich sowohl der Besitz von Rindvieh allein als der gleichzeitige Besitz von Rindvieh und Pferden im Unter-Elsaß häufiger als in den anderen Bezirken.

Bezirke — Land	Anzahl der landwirtschaftlichen Betriebe, welche für ihren Betrieb Großvieh halten			
	überhaupt	Pferde, aber kein Rindvieh	Rindvieh, aber keine Pferde	Pferde und Rindvieh
Unter-Elsaß	58 693	1 101	41 624	15 968
Ober-Elsaß	29 512	795	20 826	7 891
Lothringen	44 627	1 283	30 474	12 870
Elsaß-Lothringen	132 832	3 179	92 924	36 729
	Von 100 landwirtschaftlichen Betrieben überhaupt halten			
Unter-Elsaß	62,35	1,17	44,22	16,96
Ober-Elsaß	50,32	1,36	35,65	13,51
Lothringen	48,30	1,39	32,98	13,93
Elsaß-Lothringen	54,22	1,30	37,94	14,90

Werden nur die Betriebe mit Großviehhaltung für sich betrachtet, so zeigt sich, daß sowohl die Haltung von Pferden allein als die gleichzeitige Haltung von Pferden und Rindvieh im Bezirk Lothringen häufiger vorkommt als in den Bezirken des Elsaß, wo der Alleinbesitz von Rindvieh sich öfters findet, als in Lothringen.

Von 100 Großvieh haltenden Betrieben halten

	Pferde aber kein Rindvieh	Rindvieh aber keine Pferde	Pferde und Rindvieh
in Unter-Elsaß	1,88	70,92	27,20
„ Ober-Elsaß	2,69	70,57	26,74
„ Lothringen	2,87	68,29	28,84
„ Elsaß-Lothringen	2,39	69,96	27,65

Digitized by Google

Die Zahl und verhältnismäßige Häufigkeit der Betriebe mit Kleinvieh- und Geflügelhaltung in den Bezirken ist aus nachstehender Übersicht zu ersehen, die keiner besonderen Erläuterung bedarf (vgl. die einzelnen, diesen Tiergattungen gewidmeten Abschnitte).

Bezirke — Land	Anzahl der landwirtschaftlichen Betriebe, welche für ihren Betrieb halten					
	Schafe	Schweine	Ziegen	Hühner	Gänse	Enten
Unter-Elsaß	3 058	54 926	10 872	68 289	19 969	5 079
Ober-Elsaß	664	29 573	9 884	37 550	7 222	1 871
Lothringen	4 763	58 544	17 586	60 622	6 666	9 692
Elsaß-Lothringen	8 485	143 043	38 342	166 461	33 857	16 642
	Von 100 landwirtschaftlichen Betrieben überhaupt halten					
Unter-Elsaß	3,26	58,55	11,59	72,65	21,21	5,40
Ober-Elsaß	1,14	50,62	16,92	64,26	12,36	3,20
Lothringen.....	5,15	63,36	19,03	65,61	7,21	10,49
Elsaß-Lothringen	3,46	58,40	15,65	67,96	13,82	6,79

Die Verbreitung der Viehhaltung in den Kreisen ist aus Übersichten S. 14*—17* zu ersehen, die sowohl die absoluten Zahlen als auch die verhältnismäßige Häufigkeit der Viehhaltung in ihren verschiedenen Kombinationen angeben.

Am häufigsten findet sich die Haltung von Nutzvieh überhaupt in den Kreisen Weißenburg, Altkirch und Bolchen, wo je 89% aller landwirtschaftlichen Betriebe Nutzvieh besitzen. Die meisten Betriebe ohne Viehbesitz finden sich, abgesehen von den Stadtkreisen Straßburg und Metz, im Kreis Diedenhofen-West (10% aller Betriebe).

Großvieh ist am häufigsten in den Kreisen Zabern und Altkirch (in je 71% aller Betriebe) und im Kreis Straßburg-Land (70%) anzutreffen, am seltensten im Kreis Diedenhofen-West (in nur 13,6% aller Betriebe).

Die gleichzeitige Haltung von Pferden und Rindvieh kommt im Kreis Straßburg-Land in 29% aller Betriebe vor, in Thann und Diedenhofen-West nur in je 5%.

Die Schafhaltung ist im Kreis Château-Salins am häufigsten; 8% aller Betriebe befassen sich dort mit Schafhaltung, in Colmar und Schlettstadt dagegen nur 0,62 bezw. 0,75%. Schweine finden sich im Kreis Bolchen in fast 77% aller Betriebe, im Kreis Mülhausen nur in 43%; Ziegen im Kreis Saargemünd in 25% der Betriebe, im Kreis Straßburg-Land nur in 8%.

Von dem Federvieh werden die Hühner und Gänse am häufigsten im Kreis Weißenburg (in fast 82% bezw. 40% aller Betriebe), die Enten im Kreis Château-Salins (20%) gefunden, am seltensten die Hühner im Kreis Diedenhofen-West (36%), die Gänse und Enten im Kreis Rappoltsweiler (2% bezw. 1%).

Die Größe des am 12. Juni 1907 in den Kreisen des Landes ermittelten Viehstandes der landwirtschaftlichen Betriebe ist aus folgender Übersicht zu ersehen.

Kreise Bezirke Land	Größe des Viehstandes in landwirtschaftlichen Betrieben am 12. Juni 1907								
	Pferde	Rindvieh		Schafe	Schweine	Ziegen	Hühner	Gänse	Enten
		Gesamtzahl	davon Kühe						
	1	2	3	4	5	6	7	8	9
Straßburg-Stadt	731	1 628	1 163	48	3 545	419	28 159	2 549	2 494
Straßburg-Land	8 427	38 599	22 168	653	27 842	1 830	186 659	29 884	5 359
Erstein	6 636	24 888	14 202	648	20 376	2 145	147 155	16 544	4 150
Hagenau	3 229	23 653	13 267	4 419	16 052	3 164	124 794	19 797	3 024
Molsheim	1 882	21 739	12 387	2 122	14 192	2 436	93 782	6 843	2 745
Schlettstadt	4 632	23 319	12 509	397	17 581	3 285	107 045	4 895	2 276
Weißenburg	3 503	31 815	16 148	1 217	19 965	2 417	126 895	29 683	2 624
Zabern	4 637	42 737	23 800	7 608	28 186	2 986	163 791	16 726	8 090
Unter-Elsaß	**33 677**	**208 378**	**115 644**	**17 112**	**147 739**	**18 682**	**978 280**	**126 921**	**30 762**
Altkirch	3 196	35 448	15 307	651	18 125	1 554	122 216	6 019	1 857
Colmar	4 713	19 929	11 587	144	12 721	3 843	115 585	11 834	2 568
Gebweiler	3 187	14 647	8 225	859	12 139	2 560	80 144	3 693	1 410
Mülhausen	3 848	21 927	11 090	443	11 821	3 225	113 589	7 933	2 804
Rappoltsweiler	1 213	16 026	11 764	183	6 928	3 398	46 578	661	422
Thann	908	13 992	7 867	1 088	8 096	2 478	61 341	1 450	773
Ober Elsaß	**17 065**	**121 969**	**65 840**	**3 368**	**69 830**	**17 058**	**539 453**	**31 590**	**9 834**
Metz-Stadt	102	200	178	354	396	107	6 255	190	277
Metz-Land	12 805	22 287	14 462	5 862	37 088	3 357	210 533	11 189	15 473
Bolchen	7 399	23 358	11 991	4 512	32 262	3 021	99 679	2 622	6 470
Château-Salins	13 215	29 117	13 782	16 019	31 626	3 245	159 640	7 395	16 449
Diedenhofen-Ost	7 055	20 796	11 946	4 273	37 068	2 329	104 588	3 502	6 403
Diedenhofen-West	2 128	4 679	3 147	421	11 695	2 468	50 759	2 135	3 320
Forbach	5 897	26 680	13 708	7 736	23 899	5 462	109 797	3 223	4 914
Saarburg	5 205	28 994	14 071	6 559	23 356	3 375	111 436	5 165	9 266
Saargemünd	3 445	26 540	13 964	5 148	18 397	4 414	94 367	2 625	5 054
Lothringen	**57 251**	**182 651**	**97 249**	**50 884**	**215 787**	**27 778**	**917 054**	**38 346**	**67 626**
Elsaß Lothringen	**107 993**	**512 998**	**278 733**	**71 364**	**433 356**	**63 518**	**2 464 787**	**196 857**	**108 222**

Die Nutzviehhaltung in den landwirt-

a) Grund-

Kreise Bezirke Land	Zahl der landwirtschaftlichen Betriebe überhaupt	Anzahl der landwirtschaftlichen Betriebe,				
		gar kein Vieh (auch kein Geflügel)	nur Geflügel (kein sonstiges Vieh)	zwar sonstiges Vieh, aber kein Geflügel	sowohl Geflügel als sonstiges Vieh	Nutzvieh überhaupt (Sp. 3—5)
	1	2	3	4	5	6
Straßburg-Stadt	3 600	1 699	709	353	839	1 901
Straßburg-Land	13 337	1 694	994	931	9 718	11 643
Erstein	11 427	1 455	995	924	8 053	9 972
Hagenau	12 336	1 759	1 170	1 195	8 212	10 577
Molsheim	13 385	2 417	1 076	1 766	8 126	10 968
Schlettstadt	12 956	2 816	816	1 560	7 764	10 140
Weißenburg	10 667	1 087	965	598	8 017	9 580
Zabern	16 420	2 092	1 021	1 566	11 741	14 328
Unter-Elsaß	**94 128**	**15 019**	**7 746**	**8 893**	**62 470**	**79 109**
Altkirch	9 120	947	898	294	6 981	8 173
Colmar	11 067	3 170	861	1 362	5 674	7 897
Gebweiler	9 001	2 224	734	1 401	4 642	6 777
Mülhausen	12 177	3 338	1 728	925	6 186	8 839
Rappoltsweiler	8 621	2 460	491	1 787	3 883	6 161
Thann	8 432	1 952	910	710	4 860	6 480
Ober-Elsaß	**58 418**	**14 091**	**5 622**	**6 479**	**32 226**	**44 327**
Metz-Stadt	789	383	168	72	166	406
Metz-Land	17 624	5 030	1 704	2 306	8 584	12 594
Bolchen	8 999	984	455	906	6 654	8 015
Château-Salins	10 391	1 808	673	1 003	6 907	8 583
Diedenhofen-Ost	9 579	1 329	526	1 139	6 585	8 250
Diedenhofen-West	8 828	3 543	662	2 067	2 556	5 285
Forbach	13 611	2 338	680	2 649	7 944	11 273
Saarburg	11 302	1 550	681	1 060	8 011	9 752
Saargemünd	11 279	1 678	482	1 378	7 741	9 601
Lothringen	**92 402**	**18 643**	**6 031**	**12 580**	**55 148**	**73 759**
Elsaß-Lothringen	**244 948**	**47 753**	**19 399**	**27 952**	**149 844**	**197 195**

Digitized by Google

schaftlichen Betrieben am 12. Juni 1907.

zahlen.

welche für ihren Betrieb halten

Großvieh				Schafe	Schweine	Ziegen	Hühner	Gänse	Enten
Zahl solcher Betriebe überhaupt	und zwar								
	Pferde, aber kein Rindvieh	Rindvieh, aber keine Pferde	Pferde und Rindvieh						
7	8	9	10	11	12	13	14	15	16
482	140	86	256	19	925	242	1 452	303	315
9 342	218	5 229	3 895	215	8 318	1 055	10 561	4 227	805
6 884	143	3 627	3 114	180	7 330	1 112	8 734	2 727	709
7 236	180	5 282	1 774	654	6 656	1 746	9 080	2 973	516
7 928	104	6 742	1 082	453	7 479	1 653	9 023	1 443	555
7 514	143	5 257	2 114	97	7 527	2 008	8 155	957	380
7 547	60	5 719	1 768	302	6 669	1 189	8 724	4 284	458
11 760	113	9 682	1 965	1 138	10 022	1 867	12 560	3 055	1 341
58 693	**1 101**	**41 624**	**15 968**	**3 058**	**54 926**	**10 872**	**68 289**	**19 969**	**5 079**
6 544	48	4 945	1 551	122	5 726	888	7 859	1 880	418
5 445	153	3 175	2 117	69	5 322	2 210	6 473	1 673	402
4 328	117	2 746	1 465	142	5 004	1 548	5 337	851	258
4 779	322	2 828	1 629	106	5 238	1 796	7 820	2 297	545
4 295	79	3 519	697	74	4 184	2 028	4 304	158	84
4 121	76	3 613	432	151	4 099	1 414	5 757	363	164
29 512	**795**	**20 826**	**7 891**	**664**	**29 573**	**9 884**	**37 550**	**7 222**	**1 871**
96	54	17	25	9	150	78	326	36	43
5 833	548	2 921	2 364	783	9 743	2 255	10 137	1 887	2 242
5 897	74	3 920	1 903	574	6 909	1 848	7 081	397	830
5 130	128	3 330	1 672	888	7 306	1 957	7 502	1 147	2 078
5 569	102	3 417	2 050	717	7 180	1 448	7 058	596	878
1 201	97	604	500	85	4 045	1 637	3 157	360	499
6 851	140	5 096	1 615	689	7 784	3 466	8 574	485	757
7 206	83	5 587	1 536	438	7 777	2 075	8 610	1 018	1 443
6 844	57	5 582	1 205	580	7 650	2 822	8 177	740	922
44 627	**1 283**	**30 474**	**12 870**	**4 763**	**58 544**	**17 586**	**60 622**	**6 666**	**9 692**
132 832	**3 179**	**92 924**	**36 729**	**8 485**	**143 043**	**38 342**	**166 461**	**33 857**	**16 642**

Digitized by Google

Die Nutzviehhaltung in den landwirt-

b) Verhältnis-

Kreise Bezirke Land	Von 100 landwirtschaftlichen Betrieben über-						
	gar kein Vieh (auch kein Geflügel)	nur Geflügel (kein sonstiges Vieh)	zwar sonstiges Vieh, aber kein Geflügel	sowohl Geflügel als sonstiges Vieh	Nutzvieh überhaupt	Großvieh	
						überhaupt	Pferde, aber kein Rindvieh
	1	2	3	4	5	6	7
Straßburg-Stadt	47,19	19,69	9,81	23,31	52,81	13,39	3,89
Straßburg-Land	12,70	7,45	6,98	72,87	87,30	70,05	1,63
Erstein	12,73	8,71	8,09	70,47	87,27	60,24	1,25
Hagenau	14,26	9,48	9,69	66,57	85,74	58,66	1,46
Molsheim	18,06	8,04	13,19	60,71	81,94	59,23	0,78
Schlettstadt	21,74	6,30	12,04	59,92	78,26	58,00	1,10
Weißenburg	10,19	9,05	5,61	75,15	89,81	70,75	0,56
Zabern	12,74	6,22	9,54	71,50	87,26	71,62	0,69
Unter-Elsaß	**15,96**	**8,23**	**9,45**	**66,36**	**84,04**	**62,35**	**1,17**
Altkirch	10,38	9,85	3,22	76,55	89,62	71,76	0,82
Colmar	28,64	7,78	12,31	51,27	71,36	49,20	1,38
Gebweiler	24,71	8,15	15,57	51,57	75,29	48,08	1,30
Mülhausen	27,41	14,19	7,60	50,80	72,59	39,25	2,64
Rappoltsweiler	28,53	5,70	20,73	45,04	71,47	49,81	0,98
Thann	23,15	10,79	8,42	57,64	76,85	48,97	0,90
Ober-Elsaß	**24,12**	**9,62**	**11,69**	**55,17**	**75,88**	**50,52**	**1,36**
Metz-Stadt	48,54	21,29	9,13	21,04	51,46	12,17	6,84
Metz-Land	28,54	9,67	13,08	48,71	71,46	33,10	3,11
Bolchen	10,93	5,06	10,07	73,94	89,07	65,53	0,82
Château-Salins	17,40	6,48	9,65	66,47	82,60	49,37	1,23
Diedenhofen-Ost	13,87	5,49	11,89	68,75	86,13	58,14	1,87
Diedenhofen-West	40,13	7,50	23,42	28,95	59,87	13,60	1,10
Forbach	17,18	5,00	19,46	58,36	82,82	50,33	1,03
Saarburg	13,71	6,03	9,39	70,88	86,29	63,76	0,73
Saargemünd	14,88	4,27	12,23	68,62	85,12	60,68	0,51
Lothringen	**20,18**	**6,53**	**13,61**	**59,68**	**79,82**	**48,30**	**1,39**
Elsaß-Lothringen	**19,50**	**7,92**	**11,41**	**61,17**	**80,50**	**54,23**	**1,30**

Digitized by Google

schaftlichen Betrieben am 12. Juni 1907.

zahlen.

haupt halten für ihren Betrieb							
und zwar							
Rindvieh, aber keine Pferde	Pferde und Rindvieh	Schafe	Schweine	Ziegen	Hühner	Gänse	Enten
8	9	10	11	12	13	14	15
2,89	7,11	0,58	25,69	6,78	40,38	8,42	8,75
39,31	29,21	1,61	62,37	7,91	79,19	31,69	6,04
31,74	27,25	1,58	64,15	9,78	76,43	23,68	6,20
42,82	14,38	5,30	53,96	14,15	73,61	24,10	4,18
50,37	8,08	3,38	55,38	12,20	67,41	10,78	4,15
40,58	16,33	0,75	58,10	15,50	62,94	7,39	2,93
53,61	16,58	2,53	62,51	11,15	81,78	40,16	4,29
58,96	11,97	6,03	61,04	11,37	76,49	18,61	8,17
44,22	**16,96**	**3,25**	**58,35**	**11,55**	**72,55**	**21,20**	**5,40**
54,31	17,00	1,34	62,79	9,74	86,17	20,61	4,58
28,69	19,13	0,61	48,09	19,97	58,49	15,12	3,63
30,80	16,26	1,38	55,59	17,30	59,29	9,45	2,87
23,33	13,38	0,87	43,01	14,75	64,31	18,86	4,43
40,31	8,08	0,66	48,53	23,52	49,91	1,63	0,97
42,85	5,12	1,79	48,61	16,77	68,28	4,30	1,94
35,65	**13,51**	**1,14**	**50,62**	**16,92**	**64,28**	**12,36**	**3,20**
2,16	3,17	1,14	19,01	9,89	41,31	4,56	5,45
16,87	13,41	4,44	55,28	12,70	57,52	10,71	12,72
43,56	21,15	6,38	76,76	20,54	78,69	4,41	9,22
32,05	16,09	8,55	70,31	18,83	72,15	11,04	20,09
35,67	21,40	7,49	74,96	15,13	73,88	6,22	9,17
6,84	5,68	0,96	45,82	18,84	35,76	4,08	5,65
37,44	11,86	5,08	57,19	25,46	62,99	3,56	5,56
49,43	13,59	3,88	68,81	18,26	76,18	9,01	12,77
49,45	10,68	5,14	67,83	25,02	72,50	6,56	8,17
32,98	**13,93**	**5,15**	**63,86**	**19,08**	**65,61**	**7,21**	**10,49**
37,94	**14,99**	**3,46**	**58,40**	**15,65**	**67,96**	**13,82**	**6,79**

Digitized by Google

II. Die Pferdehaltung.

Am 2. Dezember 1907 wurden in Elſaß-Lothringen

138 077 Pferde

gezählt, das ſind 9,5 auf den Quadratkilometer der Geſamtfläche. 16 798 oder 12 v. H. ſämtlicher Pferde waren Militärpferde.

Die Pferdezucht hat in Elſaß-Lothringen ſtets eine hervorragende Stelle eingenommen und übertrifft an Bedeutung die der meiſten anderen deutſchen Staaten.

Auf 1 qkm der Geſamtfläche kamen Pferde (1907)

	Pferde	
	im ganzen (einſchließlich Militärpferde)	ausſchließlich Militärpferde
in Preußen	8,7	8,5
„ Bayern	5,2	5,0
„ Sachſen	11,5	10,7
„ Württemberg	5,9	4,8
„ Baden	5,0	4,7
„ Heſſen	8,1	7,5
„ Elſaß-Lothringen	9,5	8,4
im Deutſchen Reich	8,0	7,8

Elſaß-Lothringen wird alſo hinſichtlich der Pferdezahl im Verhältnis zur Gebietsgröße nur von Sachſen, und wenn man die Militärpferde nicht mitzählt, um ein geringes von Preußen übertroffen.

Bei den früheren Zählungen betrug die Zahl der Pferde in Elſaß-Lothringen

i. J. 1873:	135 698
1883:	138 725
1892:	137 327
1900:	142 787
1904:	142 248
1907:	138 077

Gegenüber der vorhergehenden Zählung (1904) hat die Zahl der Pferde um über 4000 oder 2,9 vom Hundert abgenommen. Bereits bei der Zählung von

Digitized by Google

1904 hatte sich eine geringe Abnahme gezeigt, die sich jetzt bei der letzten Zählung zu einem ausgesprochenen Rückgang der Pferdehaltung verdichtet hat.

Die Pferdehaltung ist nicht gleichmäßig in Elsaß-Lothringen verbreitet. Es wurden gezählt (1907)

in Unter-Elsaß . . .	42 001	= 31,21	vom	Hundert	sämtlicher Pferde
„ Ober-Elsaß	23 594	= 17,23	„	„	„ „
„ Lothringen	72 482	= 51,56	„	„	„ „

Mehr als die Hälfte sämtlicher Pferde findet sich demnach im Bezirk Lothringen, nicht ganz ein Drittel im Bezirk Unter-Elsaß und nur 17 v. H. im Bezirk Ober-Elsaß.

Die Entwicklung der Pferdehaltung in den Bezirken seit 1873 zeigen folgende Zahlen:

Die Zahl der Pferde betrug

	in Unter-Elsaß	Ober-Elsaß	Lothringen
i. J. 1873:	47 602	21 995	66 101
1883:	45 816	21 654	71 255
1892:	43 738	21 729	71 860
1900:	44 606	23 392	74 789
1904:	43 434	23 589	75 225
1907:	42 001	23 594	72 482

Gegenüber der letzten Zählung (1904) haben die Pferde abgenommen (zugenommen +)

	um Stück	vom Hundert
in Unter-Elsaß	1433	3,3
„ Ober-Elsaß	+5	+0,0
„ Lothringen	2743	3,6

Der Rückgang der Pferdehaltung zeigt sich demnach nur in den Bezirken Unter-Elsaß und Lothringen; im Ober-Elsaß ist die Zahl der Pferde fast genau die gleiche geblieben.

Seit 1873 beträgt die Zunahme (Abnahme —) der Pferde

	Stück	vom Hundert
in Unter-Elsaß	—5601	—11,8
„ Ober-Elsaß	1599	7,3
„ Lothringen	6381	9,7

Die Pferdezucht ist demnach im Unter-Elsaß in den letzten 30 Jahren nicht unbedeutend zurückgegangen. Im Ober-Elsaß und in Lothringen dagegen ist trotz der hier bei der letzten Zählung beobachteten Abnahme noch ein ansehnlicher Fortschritt zu verzeichnen.

Digitized by Google

Die Zahl der Pferde in den Kreisen des Landes bei den verschiedenen Zählungen seit 1873 ist in nachstehender Übersicht angegeben. Bei einem Vergleich der Zahlenreihen für die einzelnen Kreise ist zu berücksichtigen, daß bei der ersten Zählung vom Jahre 1873 die Militärpferde nicht mitgezählt wurden. Eine nachträgliche Hinzufügung ließ sich nur für die Bezirke ermöglichen.

Kreise und Bezirke — Land	Gesamtzahl der Pferde					
	1873	1883	1892	1900	1904	1907
Straßburg-Stadt	2 202	3 521	4 084	4 963	4 829	4 814
Straßburg-Land	10 771	10 429	9 443	9 481	9 376	9 142
Erstein	8 756	8 741	7 573	7 418	7 034	6 801
Hagenau	4 122	5 109	5 430	5 603	5 427	5 305
Molsheim	3 284	2 516	2 369	2 325	2 333	2 149
Schlettstadt	5 869	5 431	5 274	5 387	5 302	5 127
Weißenburg	4 061	4 066	4 002	3 929	3 864	3 610
Zabern	6 460	6 003	5 563	5 500	5 269	5 053
Unter-Elsaß [1*]	**45 525**	**45 816**	**43 738**	**44 606**	**43 434**	**42 001**
Altkirch	3 682	3 438	3 094	3 409	3 489	3 457
Colmar	5 939	6 546	6 441	6 959	6 961	7 383
Gebweiler	3 675	3 602	3 489	3 530	3 634	3 481
Mülhausen	4 688	5 088	5 819	6 335	6 398	6 311
Rappoltsweiler	1 837	1 728	1 594	1 729	1 671	1 635
Thann	1 302	1 252	1 292	1 430	1 436	1 327
Ober-Elsaß [2*]	**21 123**	**21 654**	**21 729**	**23 392**	**23 589**	**23 594**
Metz-Stadt	725	1 870	2 581	2 273	2 516	2 973
Metz-Land	14 068	15 736	15 796	16 545	16 872	15 794
Bolchen	8 093	8 867	8 026	8 368	8 173	7 741
Château-Salins	14 516	14 573	14 885	14 612	14 502	13 917
Diedenhofen-Ost	9 447	11 251	10 916	8 675	8 672	8 361
Diedenhofen-West				3 138	3 194	3 153
Forbach	6 440	7 354	7 695	8 511	8 569	8 405
Saarburg	6 745	7 020	7 801	7 891	7 957	7 649
Saargemünd	3 490	4 584	4 160	4 776	4 770	4 489
Lothringen [3*]	**63 524**	**71 255**	**71 860**	**74 789**	**75 225**	**72 482**
Elsaß-Lothringen [4*]	**130 172**	**138 725**	**137 327**	**142 787**	**142 248**	**138 077**

[1]) Dazu 2077, — [2]) 872, — [3]) 2577, — [4]) 5526 Militärpferde; die Verteilung der Militärpferde auf die Kreise kann nicht angegeben werden.

Digitized by Google

ELSASS-LOTHRINGEN.

Schematische Karte nach Kantonen.

Die Pferdehaltung

am 2. Dezember 1907 im Verhältnis zur Einwohnerzahl.

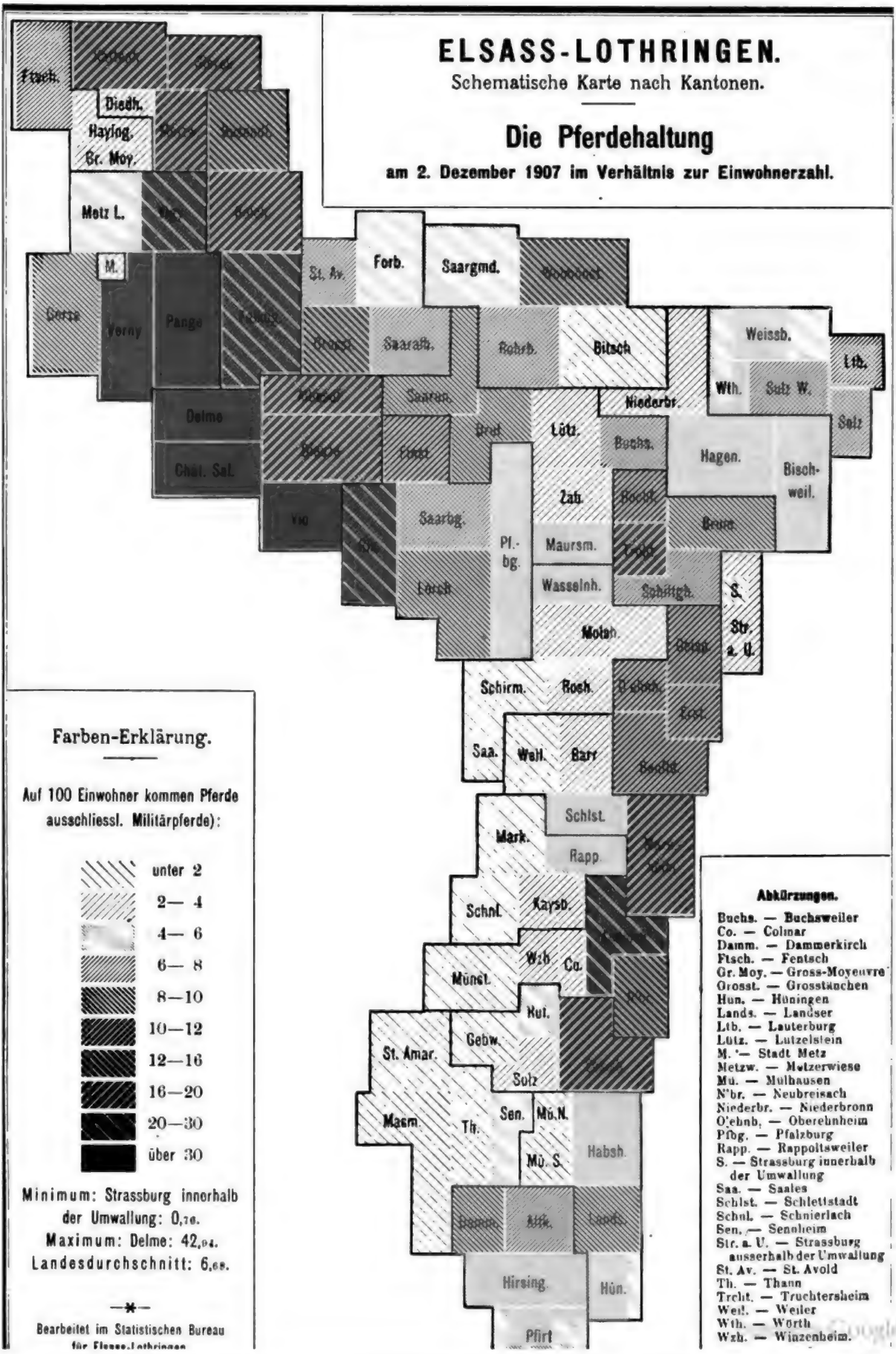

Farben-Erklärung.

Auf 100 Einwohner kommen Pferde ausschliessl. Militärpferde):

- unter 2
- 2— 4
- 4— 6
- 6— 8
- 8—10
- 10—12
- 12—16
- 16—20
- 20—30
- über 30

Minimum: Strassburg innerhalb der Umwallung: 0,70.
Maximum: Delme: 42,94.
Landesdurchschnitt: 6,68.

—*—

Bearbeitet im Statistischen Bureau für Elsass-Lothringen

Abkürzungen.

Buchs. — Buchsweiler
Co. — Colmar
Damm. — Dammerkirch
Fisch. — Fentsch
Gr. Moy. — Gross-Moyeuvre
Grosst. — Grosstänchen
Hun. — Hüningen
Lands. — Landser
Lth. — Lauterburg
Lütz. — Lutzelstein
M. — Stadt Metz
Metzw. — Metzerwiese
Mü. — Mülhausen
N'br. — Neubreisach
Niederbr. — Niederbronn
O'ehnh. — Oberehnheim
Pfbg. — Pfalzburg
Rapp. — Rappoltsweiler
S. — Strassburg innerhalb der Umwallung
Saa. — Saales
Schlst. — Schlettstadt
Schnl. — Schnierlach
Sen. — Sennheim
Str. a. U. — Strassburg ausserhalb der Umwallung
St. Av. — St. Avold
Th. — Thann
Trcht. — Truchtersheim
Weil. — Weiler
Wth. — Wörth
Wzh. — Winzenheim.

Digitized by Google

Ein anſchauliches Bild der Pferdehaltung in Elſaß-Lothringen geben die beiden ſchematiſchen Karten nach Kantonen: „Die Pferdehaltung im Verhältnis zur Einwohnerzahl“ und „Die Pferdehaltung im Verhältnis zur landwirtſchaftlich benutzten Fläche am 2. Dezember 1907“.

Der beſſeren Vergleichbarkeit halber ſind bei beiden Karten die Militärpferde ausgeſchieden worden.

Auf der erſten Karte „Die Pferdehaltung im Verhältnis zur Einwohnerzahl“ fallen ſofort zwei zuſammenhängende Gebiete mit ſtarker Pferdehaltung auf: Das erſte in Lothringen, das andere in der Rheinebene. Das erſte umfaßt die 16 Kantone Kattenhofen, Sierck, Metzerwieſe, Buſendorf, Vigy, Bolchen, Verny, Pange, Falkenberg, Großtänchen, Delme, Albesdorf, Château-Salins, Dieuze, Vic und Rixingen. Fünf dieſer Kantone (Verny, Pange, Delme, Château-Salins und Vic), die wieder unter ſich ein zuſammenhängendes Gebiet im Tale der Seille bilden, gehören der oberſten Stufe an; hier kommen auf 100 Einwohner mehr als 30 Pferde. Der Kanton Delme zählt ſogar rund 43 Pferde auf 100 Einwohner.

Um ſo auffallender heben ſich von dem dunkeln Kartenbild dieſer pferdereichen Gegend die lichten Farben der Kantone Diedenhofen, Hayingen, Groß-Moyeuvre, Metz-Land und Metz-Stadt ab. Dieſe Kantone erſcheinen, bei Darſtellung der Pferdehaltung im Verhältnis zur Einwohnerzahl, trotz ihres recht erheblichen Pferdebeſtandes in den unterſten Stufen, weil ſie außerordentlich dicht beſiedelt ſind (vgl. dagegen die folgende Karte). Während die ſämtlichen oben genannten Kantone weniger als 75 Einwohner auf den Quadratkilometer zählen, finden ſich hier mehr als 300 Einwohner (nur in Metz-Land 271) auf demſelben Raume. Das Kartenbild wird alſo weſentlich von der Dichtigkeit der Bevölkerung mit beeinflußt. Bei Vergleichen dürfen daher die abſoluten Zahlen der in den einzelnen Kantonen vorhandenen Pferde nicht überſehen werden.

Das zweite zuſammenhängende Gebiet mit ſtarker Pferdehaltung zieht ſich der Rheinebene entlang von Hochfelden und Brumath nördlich Straßburg bis nach Enſisheim im Süden. Die Kantone Truchtersheim mit 19,61 und Andolsheim mit 21,05 Pferden auf 100 Einwohner erſcheinen hier am ſtärkſten beſetzt.

Noch ein drittes zuſammenhängendes Gebiet zeigt die Karte. Es zieht ſich längs der Vogeſen von Bitſch im Norden bis Masmünſter im Süden durch das ganze Land und erſcheint außerordentlich ſchwach mit Pferden beſetzt. Die wenigſten Pferde finden ſich in den hochgelegenen Gebirgstälern

Digitized by Google

der Kantone Saales mit 0,81 und Weiler mit 0,90 Pferden auf 100 Einwohner.*)

In der zweiten Karte ist die Pferdehaltung im Verhältnis zur landwirtschaftlich benutzten Fläche dargestellt. Wie bei der ersten Karte die Dichtigkeit der Bevölkerung, so beeinflußt hier die Größe der landwirtschaftlich benutzten Fläche das Kartenbild. Dicht besiedelte Landesteile mit starker Industrie und wenig Landwirtschaft, wie Diedenhofen, Hayingen, Groß-Moyeuvre, und natürlich auch die Städte (Straßburg, Metz, Mülhausen), die auf der ersten Karte in den niedersten Stufen erschienen, zeigen hier die dunkeln Farben der höchsten Stufe. Die Kartenbilder werden also um so unähnlicher, je weiter Einwohner- und Flächenzahlen auseinander gehen. Von diesen grundsätzlichen Unterschieden abgesehen, zeigt diese zweite Karte viel Ähnlichkeit mit der ersten. Auch hier finden sich die zwei zusammenhängenden Gebiete mit starker und das eine mit schwacher Pferdehaltung.

Der hohe Pferdebestand in Lothringen ist durch den schweren Boden bedingt, der mit 4—6, stellenweise sogar mit 8 Pferden gepflügt werden muß. Zugochsen können auf diesem lehmigen, bei trockener Witterung steinhart werdenden Boden zur Feldarbeit nicht benutzt werden. Aber auch in Gegenden mit günstigeren Bodenverhältnissen besteht seit Alters her eine schwer zu besiegende Abneigung der Bauern, die Felder mit Rindvieh zu bestellen.

In den gebirgigen Gegenden des Unter- und Ober-Elsaß hingegen, wo sich nur wenig Pferde finden, wird zur Feldbestellung allgemein das Rindvieh verwendet. Anderseits bedingt hier auch der bedeutende Weinbau eine geringe Pferdehaltung.

Die Altersgliederung der Pferde.

Unter den am 2. Dezember 1907 gezählten Pferden waren

unter 1 Jahr alte Fohlen	8 214	= 5,93	v. H.
„ 1—2 Jahre alte Pferde	8 271	= 5,99	„ „
„ 2—3 „ „ „	6 821	= 4,94	„ „
„ 3—4 „ „ „	8 743	= 6,33	„ „
„ 4 Jahre alte und ältere Pferde . . .	106 028	= 76,79	„ „

Unter den 3—4 Jahre alten Pferde fanden sich 83 Militärpferde. Der höchsten Altersklasse, den mehr als 4 Jahre alten Pferden, gehörten 16 715 Militärpferde an. Die Gesamtzahl der Militärpferde**) betrug daher 16 798.

*) Wird nur die Zivilbevölkerung zugrunde gelegt, so erscheinen die Kantone Zabern, Neubreisach, Dieuze, Diedenhofen, Bitsch in der nächsthöheren, der Kanton Großtänchen in der zweithöheren Stufe.

**) Die Pferde der Landgendarmerie sind den Militärpferden nicht zugerechnet.

Digitized by Google

ELSASS-LOTHRINGEN.

Schematische Karte nach Kantonen.

Die Pferdehaltung

im Verhältnis zur landwirtschaftlich benutzten Fläche am 2. Dezember 1907.

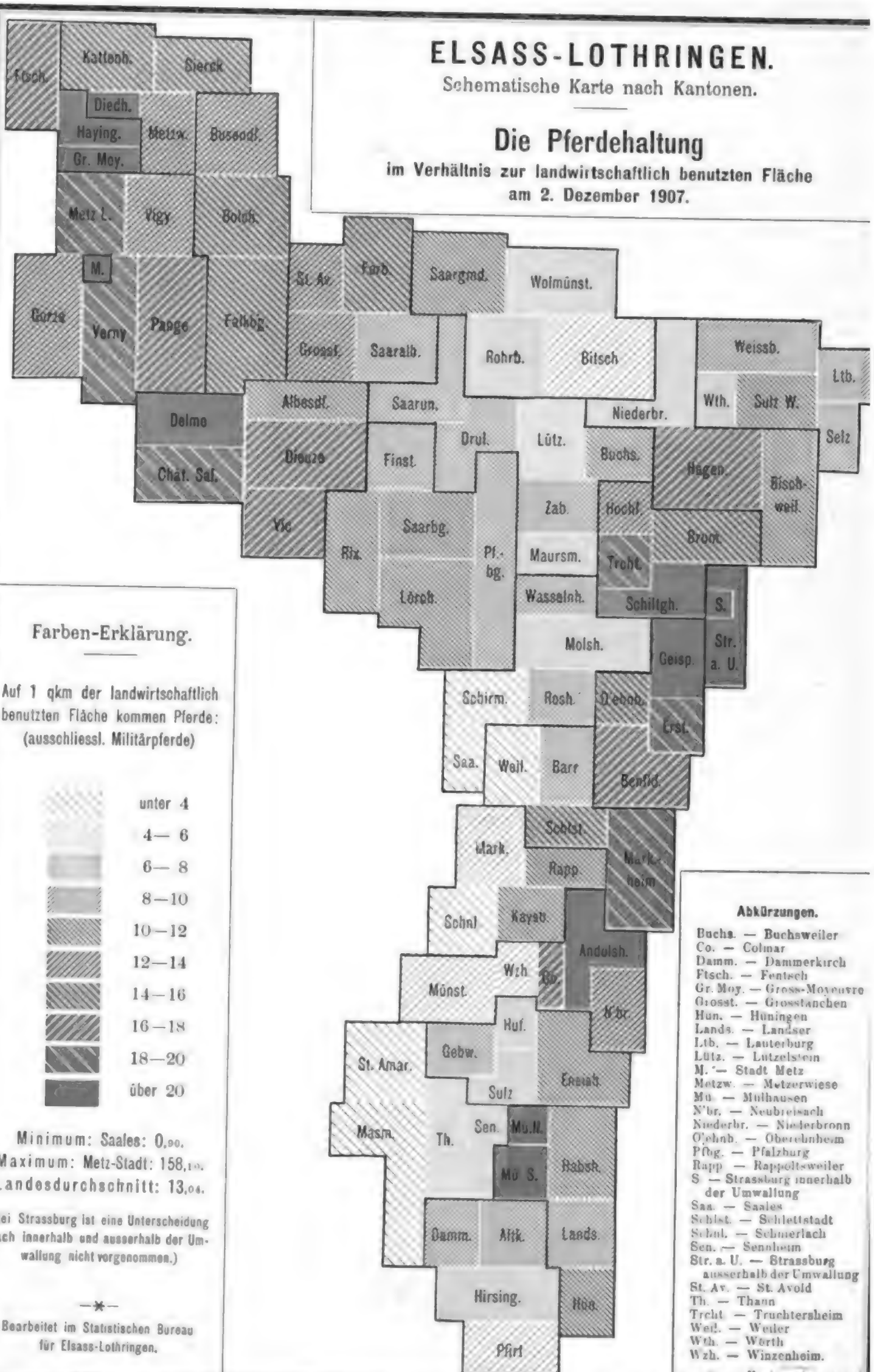

Farben-Erklärung.

Auf 1 qkm der landwirtschaftlich benutzten Fläche kommen Pferde: (ausschliessl. Militärpferde)

- unter 4
- 4— 6
- 6— 8
- 8—10
- 10—12
- 12—14
- 14—16
- 16—18
- 18—20
- über 20

Minimum: Saales: 0,90.
Maximum: Metz-Stadt: 158,10.
Landesdurchschnitt: 13,04.

(Bei Strassburg ist eine Unterscheidung nach innerhalb und ausserhalb der Umwallung nicht vorgenommen.)

—*—

Bearbeitet im Statistischen Bureau für Elsass-Lothringen.

Abkürzungen.

Buchs. — Buchsweiler
Co. — Colmar
Damm. — Dammerkirch
Ftsch. — Fentsch
Gr. Moy. — Gross-Moyeuvre
Grosst. — Grosstanchen
Hün. — Hüningen
Landa. — Landser
Ltb. — Lauterburg
Lütz. — Lutzelstein
M. — Stadt Metz
Metzw. — Metzerwiese
Mü. — Mülhausen
N'br. — Neubreisach
Niederbr. — Niederbronn
O'ehnh. — Oberehnheim
Pfbg. — Pfalzburg
Rapp. — Rappoltsweiler
S. — Strassburg innerhalb der Umwallung
Saa. — Saales
Schlst. — Schlettstadt
Schnl. — Schnierlach
Sen. — Sennheim
Str. a. U. — Strassburg ausserhalb der Umwallung
St. Av. — St. Avold
Th. — Thann
Trcht. — Truchtersheim
Weil. — Weiler
Wth. — Wörth
Wzh. — Winzenheim.

——— Kreisgrenzen.

Allgemeine Stereotypie-Anstalt für Zeitungsdruckplatten

Der Anteil der unter 1 Jahr alten Fohlen mit 5,95 v. Hundert des gesamten Pferdebestandes ist verhältnismäßig hoch, wie nachstehende Vergleichszahlen für die größeren deutschen Staaten zeigen. Unter 100 Pferden überhaupt waren Fohlen unter 1 Jahr

in Sachsen	1,0
„ Hessen	1,7
„ Baden	2,4
„ Württemberg	2,8
„ Bayern	4,7
„ Preußen	5,0
„ Elsaß-Lothringen	5,9
im Deutschen Reich	4,6

Unter den größeren deutschen Staaten zählt Elsaß-Lothringen demnach die meisten Fohlen unter 1 Jahr, von den kleineren wird es nur von Oldenburg (mit 7,1 v. Hundert) übertroffen.

Die Altersklassen der 1—2 Jahre, der 2—3 Jahre und der 3—4 Jahre alten Pferde sind im Verhältnis zur Gesamtzahl der Pferde in Elsaß-Lothringen ebenfalls stark besetzt.

Unter 100 Pferden überhaupt waren

	1—2 Jahre alte Pferde	2—3 Jahre alte Pferde	3—4 Jahre alte Pferde
in Sachsen	1,4	1,6	2,2
„ Hessen	1,9	2,6	4,6
„ Baden	2,0	2,2	2,4
„ Württemberg	2,6	2,7	5,2
„ Bayern	5,0	5,7	8,5
„ Preußen	4,7	4,6	4,2
„ Elsaß-Lothringen	6,0	4,9	6,3
im Deutschen Reich	4,4	4,4	4,6

Die etwas geringere Zahl der 2—3jährigen Pferde legt die Vermutung nahe, daß ein größerer Teil dieser Altersklasse bereits aus dem Lande ausgeführt ist.

Die außergewöhnlich hohe Zahl der Militärpferde, die allein mehr als 12 v. Hundert sämtlicher Pferde ausmachen (im Deutschen Reich kommen auf 100 Pferde nur 3,5, in Preußen 2,9, in Bayern 3,8, in Württemberg 4,9 und in Baden 5,5 Militärpferde), läßt die starke Besetzung der unteren Altersklassen der Pferde nicht zur vollen Geltung kommen und beeinträchtigt die Vergleichbarkeit mit anderen Staaten. Werden nun

Digitized by Google

die Militärpferde sämtlicher Staaten außer Berechnung gelassen, so finden sich unter 100 Pferden

	Fohlen unter 1 Jahr	1–2 Jahre alte Pferde	2–3 Jahre alte Pferde	3–4 Jahre alte Pferde	4 Jahre alte und ältere Pferde
im Deutschen Reich	4,78	4,84	4,57	4,19	81,37
in Preußen	5,10	4,79	4,73	4,27	81,01
„ Bayern	4,85	5,16	5,04	8,82	75,33
„ Württemberg	2,98	2,75	2,82	5,51	85,94
„ Baden	2,60	2,08	2,31	2,51	90,50
„ **Elsaß-Lothringen**	**6,77**	**6,92**	**5,62**	**7,14**	**73,65**

Bei Nichtmitrechnung der Militärpferde sind demnach mehr als 1/4 aller Pferde in Elsaß-Lothringen weniger als 4 Jahre alt und nicht ganz 3/4 stehen im Alter der vollen Brauchbarkeit.

In den Bezirken wurden am 2. Dezember 1907 gezählt

a) Stück	Fohlen unter 1 Jahr	1–2 Jahre alte Pferde	2–3 Jahre alte Pferde	3–4 Jahre alte Pferde	4 Jahre alte und ältere Pferde
Unter-Elsaß	1 778	1 873	1 765	2 492	34 093
Ober-Elsaß	889	985	865	1 408	19 447
Lothringen	5 547	5 413	4 191	4 843	52 488
b) vom Hundert aller Pferde					
Unter-Elsaß	4,23	4,46	4,20	5,94	81,17
Ober-Elsaß	3,77	4,17	3,67	5,97	82,42
Lothringen	7,65	7,47	5,78	6,68	72,4
c) vom Hundert aller Pferde ausschließlich der Militärpferde					
Unter-Elsaß	4,70	4,95	4,66	6,53	79,16
Ober-Elsaß	4,26	4,71	4,14	6,69	80,20
Lothringen	8,87	8,66	6,70	7,66	68,11

Der Altersaufbau der Pferde zeigt in den drei Bezirken ein wesentlich verschiedenes Bild.

In Lothringen, das allein über die Hälfte sämtlicher Pferde zählt, sind die jüngeren Altersklassen bedeutend stärker besetzt als im Unter-Elsaß und besonders im Ober-Elsaß; durch den überaus zahlreichen Nachwuchs stellt sich Lothringen als ein ausgesprochenes Pferdezuchtgebiet dar.

Digitized by Google

Noch ſchärfer tritt dieſe Eigenſchaft des Bezirks Lothringen hervor, wenn die Militärpferde, von deren Geſamtzahl 59,20 % in Lothringen ſtehen, ausgeſchieden werden.

Von 100 Pferden ſind alsdann

	unter 4 Jahre alt	über 4 Jahre alt
in Unter-Elſaß	20,84	79,16
„ Ober-Elſaß	19,80	80,20
„ Lothringen	31,89	68,11

Der Anteil der einzelnen Altersklaſſen an der Geſamtzahl der Pferde bei den letzten ſechs Zählungen in den Bezirken und im Land iſt aus umſtehender Zuſammenſtellung zu erſehen. Die Altersgruppen der 1—2 Jahre alten und der 2—3 Jahre alten Pferde mußten, um eine Vergleichbarkeit zu ermöglichen, zuſammengefaßt werden, da nicht bei allen Zählungen eine ſo weit gehende Gliederung vorgenommen wurde. In den beiden erſten Zählungen ſind auch die 3—4 Jahre alten Pferde nicht beſonders ermittelt, ſondern der höchſten Altersgruppe zugezählt worden.

Werden zunächſt die unter 1 Jahr alten Fohlen betrachtet, ſo zeigt ſich, daß ihre Zahl in Elſaß-Lothringen ſeit 1900 zurückgegangen iſt.

Fohlen unter 1 Jahr wurden gezählt:

1873:	6 165	= 4,54 v. Hundert ſämtlicher Pferde
1883:	9 274	= 6,68 „ „ „ „
1892:	8 863	= 6,45 „ „ „ „
1900:	9 992	= 7,00 „ „ „ „
1904:	9 712	= 6,88 „ „ „ „
1907:	8 214	= 5,95 „ „ „ „

Die Abnahme gegenüber der Zählung von 1904 beträgt demnach 1 498 Stück oder 15,42 vom Hundert.

Im Bezirk Unter-Elſaß iſt die Fohlennachzucht ſeit 1904 am ſtärkſten zurückgegangen. 515 Fohlen unter 1 Jahr oder 22,46 vom Hundert wurden 1907 weniger gezählt. Auch im Bezirk Lothringen hat ſich die Zahl der Fohlen um 980 oder 15,01 v. H. vermindert, während allein der Bezirk Ober-Elſaß, in dem aber die Pferdenachzucht überhaupt keine Bedeutung beſitzt, ſeinen früheren Beſtand gewahrt hat.

Die Zahl der 3—4 Jahre alten Pferde iſt in ſämtlichen Bezirken nicht unerheblich gewachſen. Auch die Altersgruppe der 1—3 alten Pferde hat in Ober-Elſaß und Lothringen etwas zugenommen, die der über 4 Jahre alten Pferde iſt dagegen überall zurückgegangen.

Bezirke — Land	Pferde					Von 100 Pferden überhaupt waren			
	Gesamtzahl	Fohlen unter 1 Jahr	1–3 Jahre alt	3–4 Jahre alt	4 Jahre alt und älter	Fohlen unter 1 Jahr	1—3 Jahre alt	3—4 Jahre alt	4 Jahre alt und älter
Unter-Elsaß									
1873	47 602	1 613	3 259		42 730	3,39	6,84	89,77	
1883	45 816	2 640	5 243		37 933	5,75	11,44	82,81	
1892	43 738	2 429	3 640	1 471	36 198	5,55	8,33	3,36	82,76
1900	44 606	2 553	4 493	2 312	35 248	5,72	10,07	5,18	79,03
1904	43 434	2 293	3 639	2 140	35 362	5,28	8,38	4,93	81,41
1907	42 001	1 778	3 638	2 492	34 093	4,23	8,66	5,94	81,17
Ober-Elsaß									
1873	21 995	650	1 281		20 064	2,96	5,83	91,21	
1883	21 654	1 102	2 283		18 269	5,09	10,54	84,37	
1892	21 729	692	1 265	621	19 151	3,18	5,82	2,86	88,14
1900	23 392	928	1 841	1 215	19 408	3,97	7,87	5,19	82,97
1904	23 589	892	1 727	1 039	19 931	3,78	7,33	4,40	84,49
1907	23 594	889	1 850	1 408	19 447	3,77	7,84	5,97	82,42
Lothringen									
1873	66 101	3 902	6 785		55 414	5,90	10,26	83,84	
1883	71 255	5 532	10 511		55 212	7,77	14,76	77,47	
1892	71 860	5 742	8 638	3 150	54 330	7,99	12,02	4,38	75,61
1900	74 789	6 511	10 432	4 818	53 028	8,71	13,95	6,44	70,90
1904	75 225	6 527	9 589	4 567	54 542	8,68	12,75	6,07	72,50
1907	72 482	5 547	9 604	4 843	52 488	7,65	13,25	6,68	72,42
Elsaß-Lothringen									
1873	135 698	6 165	11 325		118 208	4,54	8,35	87,11	
1883	138 725	9 274	18 037		111 414	6,68	13,00	80,32	
1892	137 327	8 863	13 543	5 212	109 679	6,45	9,86	3,82	79,87
1900	142 787	9 992	16 766	8 345	107 684	7,00	11,74	5,85	75,41
1904	142 248	9 712	14 955	7 746	109 835	6,83	10,51	5,45	77,21
1907	138 077	8 214	15 092	8 743	106 028	5,95	10,93	6,33	76,79

Eine weitere Bestätigung des Rückgangs der Pferdezucht in Elsaß-Lothringen zeigt die große Abnahme der in den letzten 12 Monaten vor der Zählung geborenen Fohlen. In den letzten 12 Monaten vor dem 2. Dezember 1907 wurden in Elsaß-Lothringen nur 9 297 lebende Fohlen zur Welt gebracht, während in dem gleichen Zeitraum vor dem 2. Dezember 1900 (1904 wurden hierüber keine Zahlen erhoben) 10 865 Fohlen geworfen wurden. Das bedeutet einen Rückgang der Fohlennachzucht um 14,43 %.

Auch hier kommen nur die beiden Bezirke Unter-Elsaß und Lothringen in Frage.

Digitized by Google

Bezirke — Land	Zahl der in den letzten 12 Monaten vor der Zählung lebend geborenen Fohlen			Auf 100 Pferde (ohne Militärpferde) kommen in den letzten 12 Monaten lebend geb. Fohlen	
	1900	1907	weniger gegen 1900	1900	1907
Unter-Elsaß	2 834	2 271	563	7,05	6,00
Ober-Elsaß	797	788	9	3,78	3,77
Lothringen	7 234	6 238	996	11,04	9,97
Elsaß-Lothringen	10 865	9 297	1 568	8,56	7,67

Die Zahl der in den letzten 12 Monaten vor der Zählung lebend geborenen Fohlen hat im Unter-Elsaß gegenüber dem Jahre 1900 um 563 Stück oder 19,87 v. H., in Lothringen um 996 oder 13,77 v. H. abgenommen. Auf 100 Pferde überhaupt (ausschließlich der Militärpferde) kamen 1907 im Unter-Elsaß nurmehr 6,00 (gegen 7,05 im Jahre 1900) und in Lothringen 9,97 (gegen 11,04 im Jahre 1900) lebend geborene Fohlen.

Wird die Zahl der in den letzten 12 Monaten vor der Zählung geborenen Fohlen mit der Zahl der am Tage der Zählung vorgefundenen Fohlen verglichen, so zeigt sich, daß ein größerer Teil (über 1000 Stück) der Nachzucht nicht mehr im Lande ist. Im Unter-Elsaß wurden 493, in Lothringen 691 der in den letzten 12 Monaten lebend geborenen Fohlen am 2. Dezember 1907 nicht mehr vorgefunden, im Ober-Elsaß dagegen 121 mehr.

Zuchtstuten und Zuchthengste.

Die Zahl der Zuchtstuten wurde bei der letzten Zählung zum erstenmal erhoben.*) Im ganzen wurden

19 621 Zuchtstuten

gezählt. Auf 100 Pferde überhaupt kamen 14,21, bei Nichtmitrechnung der Militärpferde 16,18 Zuchtstuten. Die meisten Zuchtstuten fanden sich im Bezirk Lothringen, die wenigsten im Ober-Elsaß. Es wurden gezählt:

	Zuchtstuten	Auf 100 Pferde überhaupt	Auf 100 Pferde ausschl. d. Mil.-Pferde
in Unter-Elsaß	5 533	13,17	14,24
„ Ober-Elsaß	1 437	6,09	6,88
„ Lothringen	12 651	17,45	20,23

*) Auf Veranlassung des Ministeriums für Elsaß-Lothringen. In den übrigen deutschen Staaten wurde die Zahl der Zuchtstuten nicht erhoben, Vergleichszahlen lassen sich daher nicht geben.

Digitized by Google

Im Unter-Elſaß waren alſo faſt genau 1/7, in Lothringen 1/5 ſämtlicher Pferde (ausſchließlich der Militärpferde) als Zuchtſtuten bezeichnet. Die Unterlagen für dieſe Zählung dürften jedoch nicht überall gleichmäßig ſein, da viele weibliche Tiere zur Zucht verwendet werden, deren Hauptzweck die Benutzung zur Arbeit iſt.

Zuchthengſte wurden i. J. 1907

1730 gezählt.

Auf 100 Pferde überhaupt kamen 1,25, bei Nichtmitrechnung der Militärpferde 1,43 Zuchthengſte.

In den Bezirken betrug die Zahl der Zuchthengſte

		Auf 100 Pferde überhaupt	Auf 100 Pferde ausſchl. d. Mil.-Pferde
in Unter-Elſaß	417	0,99	1,07
„ Ober-Elſaß	259	1,10	1,24
„ Lothringen	1054	1,45	1,69

Das Verhältnis der Zuchthengſte zur Geſamtzahl der Pferde iſt außerordentlich hoch; in Preußen kommen auf 100 Pferde nur 0,2, in Bayern 0,6, in Württemberg 0,2, in Baden 0,1, im Deutſchen Reich 0,3 Zuchthengſte.

Bei dem allgemeinen Rückgang der Pferdehaltung in Elſaß-Lothringen iſt es eine vom volkswirtſchaftlichen Standpunkt erfreuliche Erſcheinung, daß die Zuchthengſte hieran nicht beteiligt ſind, wie es z. B. in Bayern der Fall iſt.

Im Jahre 1900 wurden 1161 Zuchthengſte gezählt, bei der letzten Zählung dagegen 1730.

Die Zahl der Zuchthengſte hat ſich demnach ſeit 1900 (i. J. 1904 wurden die Zuchthengſte nicht gezählt) um 569 = 49% vermehrt. Im Bedarfsfalle wären die elſaß-lothringiſchen Pferdezüchter bei dem im Gegenſatz zu früher vielfach vorzüglichen Stutenmaterial, das ſich überall im Unter-Elſaß und in Lothringen findet, alſo wohl in der Lage, die Nachzucht ganz erheblich zu ſteigern. Es ſind aber wenig Anzeichen dafür vorhanden, daß dieſer Fall in abſehbarer Zeit eintritt. Denn die Gründe für den Rückgang der Pferdehaltung in Elſaß-Lothringen ſind nicht nur vorübergehender Art.

Die Zunahme der höheren Nutzen abwerfenden Rindviehzucht, die vermehrte Verwendung des Rindviehs zur Feldarbeit und von Motorkraft zur Bewegung landwirtſchaftlicher Maſchinen, ferner auch der Erſatz von Pferdegeſpannen für Perſonen- und Laſtfuhrverkehr durch Kraftwagen iſt in ſteter Zunahme begriffen. Dazu kommt, daß ſeit der Einſchränkung der Warm-

blutzucht die Remontekommissionen ihre Einkäufe in Elsaß-Lothringen eingestellt haben.

Staatliche und private Förderung der Pferdezucht.

Seitens der Landesregierung wurde der Hebung der Pferdezucht in Elsaß-Lothringen stets ein reges Interesse entgegengebracht. Das seit dem Jahre 1806 in Straßburg bestehende kaiserliche Landgestüt verfolgt den Zweck, der Landwirtschaft und der Industrie des Landes ein taugliches Pferdematerial zuzuführen. Bis zum Jahre 1885 wurden fast ausschließlich Warmbluthengste gehalten. Mit der zunehmenden Erkenntnis, daß die Kaltblutzucht wirtschaftlich vorteilhafter ist und den besonderen Verhältnissen des Landes mehr entspricht, wurden aber die Warmbluthengste größtenteils durch Kaltblüter schweren Schlages ersetzt. Die Industrie sowohl wie die intensiv mit schwerem Gerät und Maschinen aller Art betriebene Landwirtschaft fährt mit starken, schweren und ruhigen Pferden besser als mit den weniger ausdauernden und sich schneller verbrauchenden Warmblütern, deren Aufzucht zudem sich weit kostspieliger stellt. Im Jahre 1885 standen im kaiserlichen Landgestüt 64 Warmbluthengste und nur 4 Kaltblüter. Im Jahre 1906 wurden nur noch 22 Warmblüter, dagegen 52 Kaltblüter gehalten.

Außer den während der Monate Februar bis einschließlich Juni in 29 Stationen (davon 19 im Unter-Elsaß, 3 im Ober-Elsaß und 7 in Lothringen) über das Land verteilten Zuchthengsten des Landgestütes waren in Elsaß-Lothringen im Jahre 1907 noch 124 approbierte und 77 andere gekörte Hengste vorhanden. Im ganzen standen also 275 Zuchthengste zur uneingeschränkten Verfügung der Pferdezüchter. Die übrigen vielen Zuchthengste durften nach der Körordnung (vom 5. April 1880) nur von den Besitzern zum Beschälen ihrer eigenen Stuten verwendet werden.

Die Ergebnisse des Beschälgeschäfts im Jahre 1907 finden sich in folgender Zusammenstellung:

	Zahl der Hengste	Zahl der		Auf 1 Hengst kommen	
		gedeckten Stuten	lebend geborenen Fohlen	gedeckte Stuten	lebend geborene Fohlen
Landgestüt	74	4 309	1 989	58	27
Approbierte Hengste	124	7 829	3 799	64	30
Angekörte Hengste	77	3 700 (ungefähr)	1 770 (ungefähr)	48	23
Zusammen	275	15 838	7 558	57	27

Digitized by Google

Von dem Landgestüt wird jährlich eine Anzahl geeigneter Zuchthengste im Ausland angekauft und dann an Privathengsthalter im Lande versteigert. Hierfür findet sich jährlich in dem Landeshaushalt eine Summe von 10 000 Mk. als Verlustfonds eingestellt.

Ferner werden jährlich vom Staat zur Förderung der Pferdezucht größere Beträge bewilligt. In den Landeshaushalt für 1908 waren im ganzen zur Förderung der Pferdezucht eingestellt

. . . . . 239 900 Mk.

darunter: für das Landgestüt (einschl. persönlicher Ausgaben) 169 900 Mk.
Verlustfonds für Ankauf und Verkauf von Hengsten 10 000 Mk.
Zuschüsse zum Ankauf und zur Aufzucht von Zuchtmaterial, zur Prämiierung von Zuchtstuten, Fohlen und Zuchthengsten, sonstige Prämien und Zuschüsse, Kosten der Hengstkörung . . . . . 60 000 Mk.

Die vom Staat zur Aufmunterung der Pferdezüchter eingerichteten, jährlich abgehaltenen Pferdeprämiierungen hatten im Jahre 1908 folgendes Ergebnis:

	Vorgeführte Pferde	davon wurden prämiiert	Von 100 vorgeführten Pferden wurden prämiiert
Unter-Elsaß . . .	424	320	75
Ober-Elsaß . . .	80	52	65
Lothringen	363	258	71
Elsaß-Lothringen .	867	630	73

Pferdezuchtgenossenschaften

bestehen zur Zeit in Elsaß-Lothringen 8, darunter 6 für Kaltblutzucht (Straßburg-Land, Domfessel, Röschwoog, Hatten, Bensdorf und Pfaffenhofen) mit etwa 200 angekörten Zuchtstuten. Die 2 Genossenschaften für Warmblutzucht (Hochfelden und Sulz u. W.) verfügen über einen Besitz von etwa 70 angekörten Zuchtstuten.

Die Pferdehaltung in den landwirtschaftlichen Betrieben.

Bei der landwirtschaftlichen Betriebszählung vom 12. Juni 1907 wurden in Elsaß Lothringen

39 908 Betriebe mit Pferdehaltung

gezählt, das sind 16,29 aller landwirtschaftlichen Betriebe. Darunter besaßen

3 179 Betriebe nur Pferde,
36 729 „ Pferde und Rindvieh.

Digitized by Google

In 205 040 oder 83,71% aller landwirtschaftlichen Betriebe wurden keine Pferde gehalten.

Die Gesamtzahl der in landwirtschaftlichen Betrieben gehaltenen Pferde betrug 107 993.

Auf 100 landwirtschaftliche Betriebe kamen daher 44, auf 100 Betriebe mit Pferdehaltung aber 271 Pferde.

Im Jahre 1895 betrug die Zahl der landwirtschaftlichen Betriebe mit Pferdehaltung 40 011 mit 110 390 Pferden. Die Zahl der pferdehaltenden Betriebe ist also von 1895 bis 1907 um 103 oder 0,26% zurückgegangen. Größer ist die Abnahme des Pferdebesitzes in den einzelnen Betrieben; auf 100 Betriebe überhaupt kamen i. J. 1895 49, auf 100 Betriebe mit Pferdehaltung 276 Pferde.

Unter den einzelnen Betriebsgrößenklassen wurden Betriebe mit Pferdehaltung i. J. 1907 gezählt

		Anzahl der Betriebe mit Pferdehaltung	vom Hundert der Betriebe
Parzellenbetriebe	unter 50 ar	631	0,74
„	von 50 ar—2 ha	2 793	4,21
Kleinbäuerliche Betriebe	von 2—5 „	10 236	18,94
Mittelbäuerliche „	„ 5—20 „	22 208	64,43
Großbäuerliche „	„ 20—100 „	3 707	96,79
Großbetriebe	„ 100 u. mehr „	333	94,60
	Zusammen	39 908	16,29

In Parzellenbetrieben findet sich nur ganz vereinzelt Pferdehaltung. Und auch von der geringen Zahl der hier gehaltenen Pferde dürften noch die wenigsten ausschließlich zum Betrieb der eigenen Landwirtschaft benutzt werden.

Von den kleinbäuerlichen Betrieben besitzt noch nicht der fünfte Teil Pferde, von den mittelbäuerlichen dagegen fast die Hälfte. Die großbäuerlichen und Großbetriebe besitzen mit nur wenigen Ausnahmen Pferde.

In den Bezirken ist der Pferdebesitz innerhalb der einzelnen Betriebsgrößenklassen nicht ganz gleichartig, wie folgende Zusammenstellung zeigt:

Digitized by Google

Betriebsgrößenklassen	Betriebe mit Pferdehaltung			Von 100 Betrieben nebenstehender Größenklasse besitzen Pferde		
	Unter-Elsaß	Ober-Elsaß	Lothringen	Unter-Elsaß	Ober-Elsaß	Lothringen
Betriebe unter 50 ar.....	183	139	309	0,64	0,64	0,87
„ von 50 ar—2 ha .	1 380	661	752	5,02	4,24	3,22
„ „ 2—5 „ .	6 357	1 838	2 041	25,00	16,63	11,62
„ „ 5—20 „ .	8 862	5 460	7 886	72,66	57,69	61,57
„ „ 20—100 „ .	283	574	2 850	90,48	93,64	98,14
„ „ 100 u. mehr „ .	4	14	315	30,77	63,63	99,37
Zusammen	17 069	8 686	14 153	18,13	14,87	15,38

Im Bezirk Unter-Elsaß besitzen die kleinen und mittleren Betriebe häufiger Pferde, als in den beiden anderen Bezirken. Zugleich finden sich hier mehr großbäuerliche und Großbetriebe ohne Pferdebesitz, zumeist Molkerei-Wirtschaften. Im Bezirk Lothringen dagegen, wo der Großgrundbesitz weit häufiger anzutreffen ist als im Elsaß, sind die Pferde infolge des schweren Bodens zur Feldbestellung unentbehrlich und finden sich daher auch in fast allen großbäuerlichen und Großbetrieben.

Die Zahl der in den einzelnen Betriebsgrößenklassen gehaltenen Pferde betrug am 12. Juni 1907

	Zahl der Pferde	vom Hundert sämtlicher Pferde
in Parzellenbetrieben unter 50 ar	769	0,71
„ „ von 50 ar—2 ha	3 581	3,32
„ kleinbäuerlichen Betrieben von 2—5 „	14 548	13,47
„ mittelbäuerlichen „ „ 5—20 „	52 477	48,59
„ großbäuerlichen „ „ 20—100 „	28 587	26,47
„ Großbetrieben „ 100 u. mehr „	8 031	7,44
Zusammen	107 993	100,00

Fast die Hälfte sämtlicher Pferde findet sich in mittelbäuerlichen Betrieben, ein Viertel in großbäuerlichen Betrieben.

Gegenüber der Zählung vom 14. Juni 1895 hat die Pferdehaltung zu (+) bzw. abgenommen (—)

	um Stück	vom Hundert
in Parzellenbetrieben unter 50 ar	—97	—11,20
„ „ von 50 ar—2 ha	—480	—11,82

Digitized by Google

	um Stück	vom Hundert
in kleinbäuerlichen Betrieben von 2—5 ha	—1 784	—10,92
„ mittelbäuerlichen „ „ 5—20 „	+2 105	+4,18
„ großbäuerlichen „ „ 20—100 „	—1 172	—3,94
„ Großbetrieben „ 100 u. mehr „	—969	—10,77
überhaupt	—2 397	—2,17

In allen Betriebsgrößenklassen, ausgenommen der mittelbäuerlichen, ist die Pferdehaltung zurückgegangen. Im ganzen haben die Pferde in landwirtschaftlichen Betrieben um 2 397 = 2,17 vom Hundert abgenommen.

Die Pferdehaltung in den einzelnen Betrieben wächst mit deren Größe. Auf 1 Betrieb kommen Pferde

in Betrieben unter 50 ar	0,01
„ „ von 50 ar—2 ha	0,05
„ „ „ 2—5 „	0,27
„ „ „ 5—20 „	1,52
„ „ „ 20—100 „	7,46
„ „ „ 100 u. mehr „	22,82
überhaupt	0,44

Die Durchschnittszahl der auf einen Großbetrieb treffenden Pferde erscheint auffallend hoch. Im Jahre 1895 (für 1907 liegen noch keine Vergleichsziffern vor) kamen auf 1 Großbetrieb

in Baden	6,2 Pferde
„ Bayern	10,7 „
„ Württemberg	10,8 „
„ Hessen	11,7 „
„ Sachsen	15,3 „
„ Elsaß-Lothringen	22,1 „
„ Preußen	26,9 „

Auch im Verhältnis zur Wirtschaftsfläche haben die mittleren und größeren Betriebe stärkeren Pferdebesitz. Auf 100 ha landwirtschaftlich benutzter Fläche jeder Größenklasse wurden Pferde gehalten

in Betrieben unter 50 ar	5,38
„ „ von 50 ar—2 ha	4,77
„ „ „ 2—5 „	8,33

Digitized by Google

in Betrieben von	5—20	ha	17,67
„ „ „	20—100	„	19,70
„ „ „	100 u. mehr	„	16,37
überhaupt			14,30

Nachstehende Übersicht gibt die Verteilung der Pferde auf die Betriebsgrößenklassen, auf deren einzelne Betriebe und ihre Wirtschaftsfläche für die Bezirke und das Land bei den Zählungen von 1895 und 1907 an.

Betriebsgrößenklassen	In Betrieben nebenstehender Größenklassen wurden **Pferde** gezählt:							
	Unter-Elsaß		**Ober-Elsaß**		**Lothringen**		**Elsaß-Lothringen**	
	1895	1907	1895	1907	1895	1907	1895	1907
	a) Absolute Zahlen.							
unter 50 ar . .	370	210	191	190	305	369	866	769
50 ar—2 ha	2 119	1 741	958	869	984	971	4 061	3 581
2—5 „	10 001	9 031	2 847	2 550	3 484	2 967	16 332	14 548
5—20 „	21 071	20 801	9 592	10 892	19 709	20 784	50 372	52 477
20—100 „	2 432	1 840	2 536	2 374	24 791	24 373	29 759	28 587
100 u. mehr „	88	54	137	190	8 775	7 787	9 000	8 031
Zusammen . .	**36 081**	**33 677**	**16 261**	**17 065**	**58 048**	**57 251**	**110 390**	**107 993**
	b) Von 100 Pferden entfallen auf nebenstehende Größenklassen:							
unter 50 ar . .	1,03	0,62	1,17	1,11	0,53	0,65	0,78	0,71
50 ar—2 ha	5,87	5,17	5,89	5,09	1,70	1,70	3,68	3,32
2—5 „	27,72	26,82	17,51	14,94	6,00	5,18	14,80	13,47
5—20 „	58,40	61,77	58,99	63,84	33,95	36,30	45,63	48,59
20—100 „	6,74	5,46	15,60	13,91	42,71	42,57	26,96	26,47
100 u. mehr „	0,24	0,16	0,84	1,11	15,11	13,60	8,15	7,44
Zusammen . .	100,00	100,00	100,00	100,00	100,00	100,00	100,00	100,00
	c) Auf einen Betrieb kommen Pferde:							
unter 50 ar . .	0,02	0,01	0,01	0,01	0,01	0,01	0,01	0,01
50 ar—2 ha	0,10	0,06	0,06	0,06	0,04	0,04	0,06	0,05
2—5 „	0,40	0,36	0,24	0,23	0,19	0,17	0,30	0,27
5—20 „	1,81	1,71	1,08	1,18	1,59	1,62	1,53	1,52
20—100 „	5,72	5,68	3,70	3,87	8,50	8,39	7,39	7,46
100 u. mehr „	7,33	4,15	4,89	8,64	23,66	24,56	22,11	22,82
Zusammen . .	**0,40**	**0,36**	**0,28**	**0,29**	**0,70**	**0,62**	**0,48**	**0,44**
	d) Auf 100 ha landw. benutzter Fläche kommen Pferde:							
unter 50 ar . .	7,41	3,94	5,48	5,16	6,57	7,00	6,61	5,38
50 ar—2 ha	6,12	5,49	4,94	5,07	3,44	3,71	4,91	4,77
2—5 „	12,62	10,92	7,51	7,08	6,00	5,29	9,32	8,33
5—20 „	22,72	21,80	12,24	13,20	17,31	17,42	17,66	17,67
20—100 „	19,07	19,55	11,46	12,35	20,58	20,92	19,12	19,70
100 u. mehr „	3,27	2,15	2,49	4,45	18,09	18,42	15,87	16,37
Zusammen . .	**15,89**	**14,85**	**9,75**	**10,48**	**15,50**	**15,66**	**14,37**	**14,30**

Digitized by Google

Gegenüber der Zählung von 1895 haben im Unter-Elsaß die Pferde sämtlicher Betriebsgrößenklassen an Zahl abgenommen. Im Ober-Elsaß und in Lothringen ist die Zahl der Pferde in den mittelbäuerlichen Betrieben gewachsen, außerdem auch in den Großbetrieben des Ober-Elsaß und in den kleinsten Parzellenbetrieben Lothringens.

Den größten Anteil an der gesamten Pferdehaltung hatten i. J. 1907

im Unter-Elsaß: die mittelbäuerlichen Betriebe mit 61,77%
im Ober-Elsaß: „ „ „ „ 63,84%
in Lothringen: „ großbäuerlichen „ „ 42,37%.

Im Besitz kleinbäuerlicher Betriebe waren

in Unter-Elsaß . . . . 26,82 v. H. aller Pferde,
„ Ober-Elsaß . . . . 14,94 „ „ „ „
„ Lothringen . . . . . 5,18 „ „ „ „

Im Unter-Elsaß ist also mehr als der vierte Teil aller Pferde im Besitz von Kleinbauern.

Auf die großbäuerlichen Betriebe kamen

in Unter-Elsaß . . . . . 5,46 v. H. aller Pferde,
„ Ober-Elsaß . . . . . 13,91 „ „ „
„ Lothringen . . . . . 42,57 „ „ „

In den Großbetrieben endlich wurden gehalten

in Unter-Elsaß . . . . . 0,16 v. H. aller Pferde,
„ Ober-Elsaß . . . . . 1,11 „ „ „ „
„ Lothringen . . . . . 13,60 „ „ „ „

Im Verhältnis zur Wirtschaftsfläche finden sich die meisten Pferde im Unter-Elsaß und Ober-Elsaß in den mittelbäuerlichen, in Lothringen in den großbäuerlichen Betrieben.

In den Großbetrieben kamen auf 100 ha Wirtschaftsfläche im Unter-Elsaß nur 2,15, im Ober-Elsaß 4,45, in Lothringen dagegen 18,42 Pferde.

Maultiere und Esel.

Außer den Pferden werden bei den größeren Viehzählungen im Deutschen Reich auch die Maultiere und Esel ermittelt. Am 2. Dezember 1907 wurden in Elsaß-Lothringen

106 Maultiere und
1 483 Esel gezählt.

Digitized by Google

Diese in Deutschland überhaupt nur wenig gehaltenen Einhufer kommen in Elsaß-Lothringen im Vergleich zu den anderen deutschen Staaten verhältnismäßig häufiger vor. Es wurden 1907 gezählt:

	Maultiere	Esel
in Preußen	500	6 473
„ Bayern	194	408
„ Sachsen	29	728
„ Württemberg	33	202
„ Baden	13	261
„ Hessen	14	140
„ Elsaß-Lothringen	106	1 483
im Deutschen Reich	942	10 125

Der neunte Teil sämtlicher im Deutschen Reich gezählten Maultiere und der siebente Teil aller Esel findet sich demnach in Elsaß-Lothringen.

Bei den vorhergehenden Zählungen wurden in Elsaß-Lothringen gezählt:

	Maultiere	Esel
1873:	395	1392
1883:	179	1332
1892:	34	1317
1900:	85	1362
1907:	106	1483

Die Zahl der Maultiere ist seit 1873, wo sie sich hauptsächlich aus ausrangierten französischen Artilleriegespannen zusammensetzte, auf etwa den vierten Teil des damaligen Bestandes zurückgegangen. Die Zahl der Esel dagegen, die bis 1900 keine nennenswerte Veränderung zeigte, ist zum erstenmal um mehr als 100 Stück bei der letzten Zählung gewachsen.

In den Bezirken wurden i. J. 1907 gezählt

	Maultiere	Esel
Unter-Elsaß	25	115
Ober-Elsaß	56	1 303
Lothringen	25	65

Im Bezirk Ober-Elsaß findet sich demnach mehr als die Hälfte sämtlicher Maultiere und fast 88% der Esel. Besonders in dem Haupt-Weinbaugebiet des Ober-Elsaß, in den Kreisen Colmar, Gebweiler und Rappoltsweiler ist die Eselhaltung verbreitet. Hier wurden gezählt

Digitized by Google

im Kreis	Colmar	536 Esel
„ „	Gebweiler	365 „
„ „	Rappoltsweiler .	239 „
zusammen	. . . . .	1140 „

oder mehr als 3/4 sämtlicher Esel.

Auf Eseln wird der Dünger in die Weinberge geführt und bei der Weinlese die Ernte heimgebracht. In 6 Gemeinden finden sich mehr als 50 Esel:

in Sulzmatt	 84
„ Westhalten	 70
„ Sondernach	 61
„ Sulzern	 56
„ Metzeral	 54
„ Urbeis	 52

In Sulzmatt findet die Eselsmilch auch zu Milchkuren Verwendung. Sonst sieht man den Esel auch Markt- und Milchkarren zur Stadt ziehen oder vor dem Fuhrwerk des Kleinhändlers mit Holz und Kohlen an Stelle des sonst hier meist benutzten Ziehhundes. Ob die Bestrebungen der Tierschutzvereine, die Ziehhunde durch Esel zu ersetzen, die bei der letzten Zählung erstmals zutage getretene Zunahme der Esel beeinflußt haben, läßt sich aus den Zahlen nicht entnehmen.

In vier Kreisen des Landes (Zabern, Metz-Stadt, Bolchen und Forbach) wurden überhaupt keine Esel gehalten.

Digitized by Google

III. Die Rindviehhaltung.

Die Rindviehzucht, die wohl den wichtigsten und wertvollsten Zweig der landwirtschaftlichen Tierproduktion bildet, steht in Elsaß-Lothringen zur Zeit noch nicht auf derselben Höhe, wie in den meisten anderen deutschen Staaten. Elsaß-Lothringen nimmt unter diesen bezüglich seiner Rindviehhaltung nur die zweitunterste Stelle ein.

Am 2. Dezember 1907 wurden in Elsaß-Lothringen gezählt:

544 664 Stück Rindvieh,

das sind 37,5 auf den Quadratkilometer der Gesamtfläche.

Dagegen kommen auf den Quadratkilometer der Gesamtfläche

in Preußen	34,4
„ Bayern	49,1
„ Sachsen	48,8
„ Württemberg	55,0
„ Baden	44,7
„ Hessen	43,2
im Deutschen Reich	38,1

Nur in Preußen wurde also auf dem Quadratkilometer der Gesamtfläche weniger Rindvieh gehalten als in Elsaß-Lothringen.

Bei den verschiedenen Zählungen seit 1873 wurden in Elsaß-Lothringen Stück Rindvieh ermittelt:

i. J. 1873:	418 484	Stück Rindvieh
1883:	428 650	„ „
1892:	487 243	„ „
1900:	501 933	„ „
1904:	528 558	„ „
1907:	544 664	„ „

Die Zunahme gegenüber der vorhergehenden Zählung betrug

	Stück	vom Hundert
bei der Zählung von 1883:	10 166	2,43
1892:	58 593	13,67
1900:	14 690	3,01
1904:	26 625	5,30
1907:	16 106	3,05

Digitized by Google

Im Zeitraum 1904—1907 hat sich demnach die Gesamtzahl des Rindviehs um mehr als 16 000 Stück oder rund 3% vermehrt, seit dem Jahre 1873 aber um mehr als 126 000 Stück oder rund 30%, was einer durchschnittlichen jährlichen Zunahme von 0,89 v. H. des damaligen Bestandes entspricht.

Auf den Quadratkilometer der Gesamtfläche hat der Rindviehbestand seit 1873 in Elsaß-Lothringen um 8,8 Stück zugenommen. Während desselben Zeitraums betrug die Zunahme auf den Quadratkilometer der Gesamtfläche

in Preußen	9,6
„ Bayern	8,7
„ Sachsen	5,6
„ Württemberg	6,5
„ Baden	3,4
„ Hessen	6,2
„ Elsaß-Lothringen	8,8
im Deutschen Reich	8,9

Die Vermehrung des Rindviehs ist demnach in Elsaß-Lothringen schneller vor sich gegangen, als in sämtlichen Staaten mit stärkerer Rindviehhaltung, mit Ausnahme von Bayern, das fast genau die gleiche Zunahme zeigt. Diese beschleunigte Vermehrung ist ein erfreuliches Zeichen dafür, daß die einheimische Landwirtschaft den Nutzen der Rindviehhaltung immer mehr erkennt und, zum Teil mit alten Vorurteilen brechend, ihr jetzt ein lebhaftes Interesse entgegenbringt.

Die Gesamtzahl des Rindviehs verteilt sich wie folgt auf die Bezirke:

	Stück	vom Hundert des Rindviehbestandes des ganzen Landes
Unter-Elsaß	221 991	40,76
Ober-Elsaß	129 061	23,69
Lothringen	193 612	35,55

Im Unter-Elsaß finden sich demnach ungefähr $^2/_5$, im Ober-Elsaß $^1/_4$ und in Lothringen $^1/_3$ des gesamten Rindviehbestandes. Gegenüber der Zählung vom Jahre 1904 beträgt die Zunahme (Abnahme —) des Rindviehs

	Stück	vom Hundert
in Unter-Elsaß	2 175	0,99
„ Ober-Elsaß	— 677	—0,52
„ Lothringen	14 608	8,16

Digitized by Google

Fast die gesamte Zunahme fällt demnach auf den Bezirk Lothringen; während im Unter-Elsaß nur eine geringe Vermehrung zu beobachten ist, zeigt sich im Ober-Elsaß eine, wenn auch kleine, Abnahme.

Die Entwicklung der Rindviehhaltung in den Bezirken von Zählung zu Zählung zeigt folgende Übersicht:

Zählungsjahr	Unter-Elsaß			Ober-Elsaß			Lothringen		
	Stück Rindvieh	Zunahme gegenüber der vorhergehenden Zählung		Stück Rindvieh	Zunahme gegenüber der vorhergehenden Zählung		Stück Rindvieh	Zunahme gegenüber der vorhergehenden Zählung	
		um Stück	vom Hundert		um Stück	vom Hundert		um Stück	vom Hundert
1873	176 240	.	.	104 969	.	.	137 275	.	.
1883	177 926	1 686	0,96	112 888	7 919	7,54	137 836	561	0,41
1892	204 195	26 269	14,76	122 130	9 242	8,19	160 918	23 082	16,75
1900	207 171	2 976	1,46	123 047	917	0,75	171 715	10 797	6,71
1904	219 816	12 645	6,10	129 738	6 691	5,44	179 004	7 289	4,24
1907	221 991	2 175	0,99	129 061	— 677	—0,52	193 612	14 608	8,16

In allen drei Bezirken findet sich im Zeitraum 1883—1892 die stärkste Zunahme.

Seit der Zählung vom Jahre 1873 hat die Rindviehhaltung zugenommen

	um Stück	vom Hundert
in Unter-Elsaß	45 751	25,96
„ Ober-Elsaß	24 092	22,95
„ Lothringen	56 337	41,04

Die durchschnittliche jährliche Zunahme seit 1873 beträgt

	Stück	vom Hundert
in Unter-Elsaß	1 345	0,76
„ Ober-Elsaß	709	0,68
„ Lothringen	1 657	1,21

Im Bezirk Lothringen ist die Rindviehhaltung am stärksten gewachsen; hier war sie aber auch nach Überwindung tiefwurzelnder Vorurteile am meisten entwicklungsfähig. Daß ein weiterer Fortschritt der Rindviehzucht in Lothringen zu erwarten ist, zeigt die letztmalige große Zunahme, deren Hauptursache die vermehrte Aufzucht von Jungvieh ist (vgl. S. 45 f.), während im Unter-Elsaß und im Ober-Elsaß die Mehrzahl der Kälber möglichst frühzeitig als Schlachtvieh verkauft wird.

Digitized by Google

Aus der nachstehenden Übersicht läßt sich die Entwicklung der Rindviehhaltung in den Kreisen des Landes verfolgen.

Kreise Bezirke Land	Gesamtzahl des Rindviehs bei den Zählungen						Durchschnittliche jährliche Zunahme 1873—1907	
	1873	1883	1892	1900	1904	1907	um Stück	vom Hundert
Straßburg-Stadt	2 118	2 428	2 644	2 610	2 164	2 455	*10*	*0,47*
Straßburg-Land	30 126	31 425	38 668	38 243	40 222	41 599	*337*	*1,12*
Erstein	20 223	20 349	24 692	24 778	26 166	27 041	*200*	*0,99*
Hagenau	19 490	20 676	23 929	23 715	25 873	25 215	*168*	*0,86*
Molsheim	18 800	20 003	21 998	21 729	22 755	22 366	*105*	*0,56*
Schlettstadt	19 991	20 563	23 293	23 736	24 593	24 950	*146*	*0,73*
Weißenburg	28 294	27 188	30 367	32 606	34 372	34 247	*175*	*0,62*
Zabern	37 198	35 294	38 604	39 754	43 671	44 118	*204*	*0,55*
Unter-Elsaß	176 240	177 926	204 195	207 171	219 816	221 991	*1 345*	*0,76*
Altkirch	28 769	29 701	33 364	35 221	37 513	38 379	*283*	*0,98*
Colmar	16 946	18 367	20 214	20 552	21 690	21 169	*124*	*0,73*
Gebweiler	13 123	14 212	15 247	14 320	15 239	14 820	*50*	*0,38*
Mülhausen	19 614	21 027	22 625	21 804	23 165	23 943	*127*	*0,65*
Rappoltsweiler	13 807	15 184	15 622	16 055	16 788	16 048	*66*	*0,48*
Thann	12 710	14 397	15 058	15 095	15 343	14 702	*59*	*0,46*
Ober-Elsaß	104 969	112 888	122 130	123 047	129 738	129 061	*709*	*0,68*
Metz-Stadt	164	219	444	108	129	322	*5*	*3,05*
Metz-Land	16 673	19 060	22 184	23 313	22 758	24 393	*227*	*1,36*
Bolchen	17 383	17 919	20 689	21 198	22 957	24 775	*217*	*1,25*
Château-Salins	19 811	18 856	23 648	25 566	26 454	30 184	*305*	*1,54*
Diedenhofen-Ost	21 002	21 705	23 792	19 525	20 078	22 098	*174*	*0,83*
Diedenhofen-West				4 785	4 620	4 823		
Forbach	20 157	19 438	22 642	24 505	26 123	27 958	*229*	*1,14*
Saarburg	21 859	21 145	24 900	27 939	29 094	31 131	*273*	*1,25*
Saargemünd	20 226	19 494	22 619	24 776	26 791	27 928	*227*	*1,12*
Lothringen	137 275	137 836	160 918	171 715	179 004	193 612	*1 657*	*1,21*
Elsaß-Lothringen	418 484	428 650	487 243	501 933	528 558	544 664	*3 711*	*0,89*

Im Bezirk Unter-Elsaß zeigen die Kreise Straßburg-Land mit durchschnittlich jährlich 1,12, Erstein mit 0,99 und Hagenau mit 0,86 v. H. des Bestandes vom Jahre 1873 die stärkste Zunahme, im Bezirk Ober-Elsaß der Kreis Altkirch mit 0,98 v. H. Im Bezirk Lothringen beträgt die durchschnittliche jährliche Zunahme in allen Kreisen (ausgenommen Diedenhofen) mehr als 1 v. H.; sie ist am höchsten, abgesehen von Metz-Stadt, in den Kreisen Château-Salins mit 1,54 und Metz-Land mit 1,36 v. H.

Digitized by Google

Seit der Zählung von 1904 ist der Rindviehbestand zurückgegangen in den Kreisen Hagenau (um 658 Stück), Molsheim (389), Weißenburg (125), Colmar (529), Gebweiler (419), Rappoltsweiler (740) und Thann (641).

In sämtlichen übrigen Kreisen zeigt sich eine Zunahme. Diese ist am größten in den Kreisen Château-Salins (3730 Stück), Saarburg (2037), Diedenhofen-Ost (2020), Forbach (1835), Bolchen (1818), Metz-Land (1635), Straßburg-Land (1377) und Saargemünd (1129).

Den höchsten Rindviehbestand überhaupt haben die Kreise Zabern (44 118 Stück), Straßburg-Land (41 599), Altkirch (38 379), Weißenburg (34 247), Saarburg (31 131) und Château-Salins (30 184).

Die umstehende schematische Karte nach Kantonen „Die Rindviehhaltung im Verhältnis zur landwirtschaftlich benutzten Fläche am 2. Dezember 1907" zeigt am besten die Bedeutung, welche der Rindviehhaltung in den einzelnen Teilen des Landes zukommt.

Am dichtesten besetzt erscheint der ganze Bezirk Unter-Elsaß, der nur in den Kantonen Schlettstadt und Molsheim eine lichtere Färbung, also eine schwächere Besetzung mit Rindvieh zeigt. Nicht weniger als 14 Kantone gehören den beiden obersten Stufen an mit einem Rindviehbestand von mehr als 75 Stück auf 1 qkm landwirtschaftlich benutzter Fläche, darunter der Kanton Sulz u. W. mit der Höchstzahl von 102,50.

Im Ober-Elsaß erscheinen an der Westgrenze des Landes die drei Kantone Markirch, Schnierlach und Münster, wo eine lebhafte Weidewirtschaft betrieben wird, in den dunklen Farben der höchsten Stufen, die sich dann noch im Kreis Altkirch, der Südspitze des Landes, finden. Im Osten schließen sich die benachbarten Kantone Hüningen und Landser vom Kreis Mülhausen mit etwas geringerer Besetzung an. Dagegen tritt die lichte Färbung der Kantone Colmar und Ensisheim, Mülhausen, Neubreisach und Rappoltsweiler, die den beiden niedrigsten Stufen angehören, auffallend hervor. Auch die Kantone Winzenheim, Rufach, Sulz und Habsheim erscheinen in der hellen Farbe der dritten Stufe. Die Mehrzahl dieser Kantone gehört dem oberelsässischen Weinbaugebiet an, in dem naturgemäß die Viehhaltung zurücktritt.

Im Bezirk Lothringen zeigen nur die an das Elsaß angrenzenden Kantone der Kreise Saargemünd, Forbach und Saarburg, dazu der Kanton Albesdorf vom Kreis Château-Salins und Sierck vom Kreis Diedenhofen-Ost dunklere Farben. Sämtliche übrigen Kantone Lothringens, also der ganze Nordwesten des Landes, zeigen die lichten Farben der drei untersten Stufen.

Digitized by Google

ELSASS-LOTHRINGEN.

Schematische Karte nach Kantonen.

Die Rindviehhaltung

im Verhältnis zur landwirtschaftlich benutzten Fläche am 2. Dezember 1907.

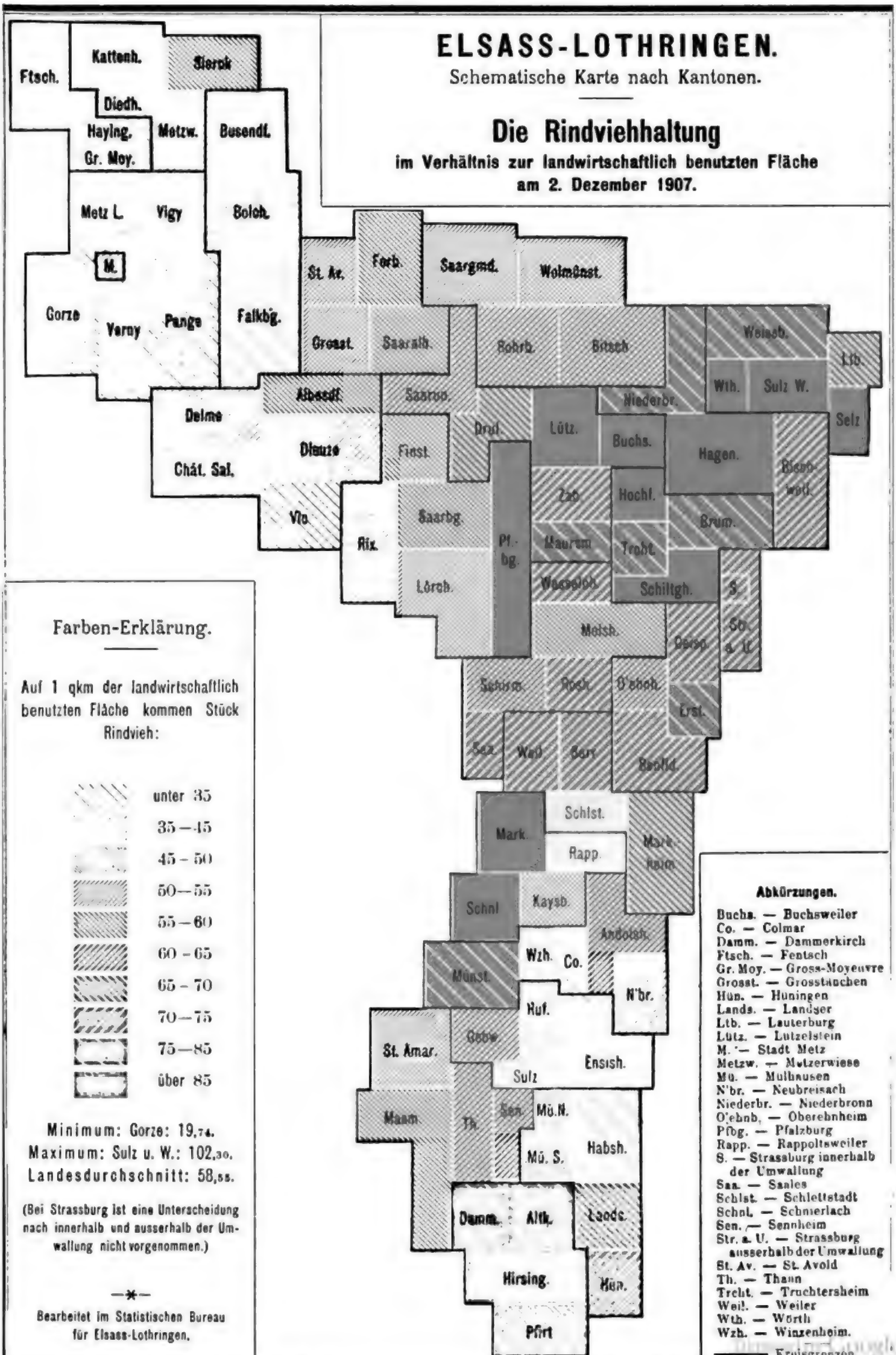

Farben-Erklärung.

Auf 1 qkm der landwirtschaftlich benutzten Fläche kommen Stück Rindvieh:

- unter 35
- 35—45
- 45 – 50
- 50—55
- 55—60
- 60 – 65
- 65 – 70
- 70—75
- 75—85
- über 85

Minimum: Gorze: 19,74.
Maximum: Sulz u. W.: 102,30.
Landesdurchschnitt: 58,55.

(Bei Strassburg ist eine Unterscheidung nach innerhalb und ausserhalb der Umwallung nicht vorgenommen.)

—*—

Bearbeitet im Statistischen Bureau für Elsass-Lothringen.

Abkürzungen.

Buchs. — Buchsweiler
Co. — Colmar
Damm. — Dammerkirch
Ftsch. — Fentsch
Gr. Moy. — Gross-Moyeuvre
Grosst. — Grosstinchen
Hün. — Hüningen
Landa. — Landser
Ltb. — Lauterburg
Lütz. — Lutzelstein
M. — Stadt Metz
Metzw. — Metzerwiese
Mü. — Mülhausen
N'br. — Neubreisach
Niederbr. — Niederbronn
O'ehnh. — Oberehnheim
Pfbg. — Pfalzburg
Rapp. — Rappoltsweiler
S. — Strassburg innerhalb der Umwallung
Saa. — Saales
Schlst. — Schlettstadt
Schnl. — Schnierlach
Sen. — Sennheim
Str. a. U. — Strassburg ausserhalb der Umwallung
St. Av. — St. Avold
Th. — Thann
Trcht. — Truchtersheim
Weil. — Weiler
Wth. — Wörth
Wzh. — Winzenheim.

——— Kreisgrenzen.

Alter und Geschlecht des Rindviehs.

Die Gliederung des Rindviehs nach Alter und Geschlecht wurde bei der Zählung vom 2. Dezember 1907 weitgehender vorgenommen, als bei sämtlichen früheren Zählungen.

Es wurden ermittelt

	Stück	vom Hundert des gesamten Rindviehs
Kälber unter 6 Wochen	22 734	4,17
Kälber von 6 Wochen bis 3 Monaten	27 133	4,98
Jungvieh von 3 Monaten bis 1 Jahr	75 881	13,93
Jungvieh von 1—2 Jahren	81 818	15,02
2 Jahre altes und älteres Rindvieh	337 098	61,90
Darunter: Bullen	5 538	1,02
Sonstige Stiere u. Ochsen	27 917	5,13
Kühe	303 643	55,75

Mehr als sechs Zehntel des gesamten Rindviehbestandes bildet das über 2 Jahre alte Altvieh, etwas weniger als drei Zehntel das Jungvieh im Alter von 3 Monaten bis zu 2 Jahren, nicht ganz ein Zehntel die Kälber. Die größere Hälfte des Jungviehs sowohl wie der Kälber gehört der höheren der beiden Altersstufen an.

In den Bezirken gestaltet sich die Altersgliederung des Rindviehs wie folgt:

Bezirke	Kälber		Jungvieh		Altvieh
	bis 6 Wochen	6 Wochen bis 3 Monate	3 Monate bis 1 Jahr	1—2 Jahre	über 2 Jahre
	Stück				
Unter-Elsaß	9 708	11 186	31 608	32 767	136 722
Ober-Elsaß	5 085	5 639	16 023	17 730	84 584
Lothringen.....	7 941	10 308	28 250	31 321	115 792
Elsaß-Lothringen	22 734	27 133	75 881	81 818	337 098
	vom Hundert				
Unter-Elsaß	4,87	5,04	14,24	14,76	61,59
Ober-Elsaß	3,94	4,37	12,41	13,74	65,54
Lothringen.....	4,10	5,33	14,59	16,18	59,81
Elsaß-Lothringen	4,17	4,98	13,93	15,02	61,90

Im Ober-Elsaß ist die Altersklasse des Altviehs bedeutend stärker besetzt als im Unter-Elsaß und besonders in Lothringen, wo das Jungvieh stärker vertreten ist.

Digitized by Google

Da seit 1873 fast bei jeder Viehzählung eine andere Altersgruppierung des Rindviehs zugrundegelegt wurde, so kann ein einheitliches Bild der Zu- oder Abnahme der einzelnen Altersklassen nicht gewonnen werden. Im ganzen läßt sich aber feststellen, daß seit 1873 der Rindviehbestand sich erheblich verjüngt hat, wenn man sich auf einen Vergleich des unter 2 Jahre alten (Jungviehs) und des über 2 Jahre alten Rindviehs (Altviehs) beschränkt. Der Anteil des Jungviehs und des Altviehs an dem gesamten Rindviehbestand betrug bei den Zählungen

	Jungvieh	Altvieh
1873:	33,56	66,44
1883:	31,13	68,87
1892:	35,40	64,60
1900:	36,12	63,88
1904:	38,78	61,22
1907:	38,10	61,90

Die letzte Zählung zeigt allerdings wieder eine kleine Abnahme des Jungviehs. Immerhin ist der Anteil des Jungviehs an dem gesamten Rindviehbestand in Elsaß-Lothringen seit 1873 um 4,54 vom Hundert gewachsen.

In den Bezirken betrug der Anteil des Jungviehs und des Altviehs bei den einzelnen Zählungen:

Zählungsjahr	Unter-Elsaß		Ober-Elsaß		Lothringen	
	Jungvieh	Altvieh	Jungvieh	Altvieh	Jungvieh	Altvieh
1873	33,93	66,07	32,19	67,81	34,15	65,85
1883	31,64	68,36	28,93	71,07	32,30	67,70
1892	36,62	63,38	32,28	67,72	36,24	63,76
1900	36,88	63,12	32,83	67,17	37,55	62,45
1904	39,62	60,38	35,84	64,16	39,88	60,12
1907	38,41	61,59	34,46	65,54	40,19	59,81

In den Bezirken Unter- und Ober-Elsaß zeigt die letzte Zählung wieder eine kleine Zunahme des Altviehs, während in Lothringen die Zunahme des Jungviehs einen weiteren kleinen Fortschritt gemacht hat. Der Anteil des Jungviehs an dem gesamten Rindviehbestand ist seit 1873 gewachsen

in Unter-Elsaß . . . . . um 4,48 %
„ Ober-Elsaß . . . . . „ 2,27 %
„ Lothringen . . . . . „ 6,04 %

Digitized by Google

Gegenüber der Zählung von 1904, die die meiſten Vergleichsmöglichkeiten bietet, ergeben ſich für die einzelnen Altersgruppen des Rindviehs folgende Veränderungen:

	Stück		Zu- und Abnahme (—) 1904—1907	
	1904	1907	um Stück	v. H.
Kälber unter 3 Monaten	39 847	49 867	10 020	25,15
Jungvieh von 3 Monaten bis 1 Jahr	79 377	75 881	—3 496	—4,40
Jungvieh von 1—2 Jahren . . .	85 767	81 818	—3 949	—4,60
Altvieh über 2 Jahre	323 567	337 098	13 531	4,18

Auf 100 Rinder überhaupt kamen

	1904	1907
Kälber unter 3 Monaten	7,54	9,15
Jungvieh von 3 Monaten bis 1 Jahr	15,02	13,93
Jungvieh von 1—2 Jahren	16,22	15,02
Altvieh über 2 Jahre	61,22	61,90

Die Geſamtzahl der Kälber iſt alſo um mehr als 10 000 Stück oder um mehr als ein Viertel ihres Beſtandes von 1904 gewachſen; beide Altersgruppen des Jungviehs haben um mehr als 4 % abgenommen, das Altvieh zeigt eine Zunahme von rund 4 vom Hundert.

In den Bezirken zeigen ſich gegenüber der Zählung von 1904 folgende Änderungen in der Alterszuſammenſetzung des Rindviehbeſtandes:

Bezirke Land	Zu- und Abnahme (—) 1904 bis 1907							
	Kälber bis 3 Monate		Jungvieh von 3 Monaten bis 1 Jahr		Jungvieh von 1 bis 2 Jahren		Altvieh	
	um Stück	%	um Stück	%	um Stück	%	um Stück	%
Unter-Elſaß	3 000	16,77	—2 018	—6,00	—2 801	—7,88	3 994	3,01
Ober-Elſaß	1 520	16,51	—1 671	—9,44	—1 873	—9,55	1 347	1,62
Lothringen	5 500	43,14	193	0,69	725	2,37	8 190	7,61
Elſaß-Lothringen . . .	10 020	25,15	—3 496	—4,40	—3 949	—4,60	13 531	4,18

Eine ſtarke Vermehrung der Kälber hat demnach in allen drei Bezirken ſtattgefunden. Im Bezirk Lothringen, wo die Zunahme 43,14 v. H. beträgt, fehlt nicht viel daran, daß ihre Zahl ſich verdoppelt hätte. Beide Altersgruppen des Jungviehs zeigen in Unter- und Ober-Elſaß nicht unerhebliche Abnahmen, in Lothringen dagegen eine kleine Zunahme. Das Altvieh hat in allen Bezirken an Zahl zugenommen, die ſtärkſte Zunahme trifft wieder auf den Bezirk Lothringen.

Die Rindviehzucht arbeitet also in allen drei Bezirken unter dem Einfluß der hohen Fleischpreise der letzten Jahre auf eine möglichst ergiebige Nachzucht hin. Im Ober- und besonders im Unter-Elsaß kommen aber die Kälber, wie die Abnahme des Jungviehs zeigt, schon in den ersten drei Monaten zahlreicher zur Schlachtung, als in Lothringen, wo ein größerer Teil der Kälber zur weiteren Aufzucht in den Ställen gehalten wird. Bei dem verhältnismäßig noch niedrigen Stand der Rindviehhaltung in Lothringen ist die Tatsache, daß die Viehzüchter trotz der günstigen Preise nicht so sehr auf einen schnellen Umsatz, als auf eine Vermehrung ihres Viehstandes Wert legen, sehr zu begrüßen.

Am 2. Dezember 1907 wurde auch die Zahl der in den letzten zwölf Monaten vor der Zählung lebend geborenen Kälber ermittelt. Ein Vergleich mit dem am Tag der Zählung noch vorhandenen Rindvieh unter 1 Jahr ergibt folgendes:

In den letzten 12 Monaten wurden

Kälber lebend geboren	219 828
davon waren am 2. Dezember noch vorhanden . . .	125 748
" " " " " nicht mehr vorhanden	94 080 od. 42,8 %.

Mehr als $^2/_5$ der in den letzten 12 Monaten geborenen Kälber waren am Tag der Zählung nicht mehr vorhanden. Ein Vergleich mit den übrigen deutschen Staaten zeigt, daß Elsaß-Lothringen nächst Hessen und Sachsen die wenigsten Kälber behält: Von 100 in den letzten 12 Monaten vor der Zählung geborenen Kälber waren

	am 2. Dezember vorhanden	am 2. Dezember nicht mehr vorhanden
in Preußen	58,7	41,3
„ Bayern	60,4	39,6
„ Sachsen	36,5	63,5
„ Württemberg	70,3	29,7
„ Baden	59,7	40,3
„ Hessen	55,8	44,2
„ Elsaß-Lothringen . . .	57,2	42,8
im Deutschen Reich . . .	58,4	41,6

Das Verhältnis der noch vorhandenen zu den bereits abgesetzten Tieren des letzten Jahrgangs in den Bezirken zeigt folgende Übersicht, die zugleich die Vergleichsziffern der Zählung vom Jahre 1900 bietet.

Digitized by Google

Bezirke Land	In den letzten 12 Monaten gebor. Kälber		1907 mehr		Von 100 während der letzten 12 Monate geborenen Kälbern waren am Zählungstag			
					vorhanden		nicht mehr vorhanden	
	1900	1907	Stück	vom Hundert	1900	1907	1900	1907
Unter-Elsaß	80881	91749	10868	13,44	56,67	57,22	43,33	42,78
Ober-Elsaß	48025	50158	2133	4,44	49,46	53,33	50,54	46,67
Lothringen	69772	77921	8149	11,68	53,55	59,67	46,45	40,33
Elsaß-Lothringen.....	198678	219828	21150	10,65	53,83	57,20	46,17	42,80

Zunächst ist zu ersehen, daß gegenüber dem Jahre 1900 die Mehrproduktion von Kälbern, besonders im Unterelsaß und in Lothringen, sehr bedeutend ist. Im ganzen wurden vom Dezember 1906 bis Dezember 1907 219 828 Kälber geboren, das sind 21 150 Stück oder 10,65 % mehr als im gleichen Zeitraum vor dem 2. Dezember 1900.

Ferner zeigen die Verhältniszahlen der vorstehenden Übersicht für die Bezirke nicht unwesentliche Verschiedenheiten. Im Bezirk Lothringen waren von den in den letzten 12 Monaten geborenen Kälbern am 2. Dezember 1907 noch 59,67 vom Hundert vorhanden, im Unter-Elsaß aber nur 57,22, im Ober-Elsaß sogar nur 53,33 vom Hundert.

Auch hier findet sich also bestätigt, daß in Lothringen der Aufzucht mehr Gewicht beigelegt wird, als im Elsaß. Gegenüber der Zählung von 1900 wurde in allen Bezirken ein größerer Prozentsatz des letzten Kälberjahrgangs noch lebend angetroffen, — eine Folge der großen Mehrproduktion und ein Zeichen dafür, daß eine weitere Zunahme der Rindviehhaltung zu erwarten ist.

Die Altereszusammensetzung des Rindviehs in den Kreisen des Landes ist aus folgender Übersicht zu ersehen. (Die absoluten Zahlen finden sich in der Hauptübersicht Seite 133 des Tabellenteils.)

Die Kälber unter 6 Wochen sind im Kreis Weißenburg mit 5,11 % des gesamten Rindviehbestandes und im Kreis Zabern mit 4,82 %, Kälber von 6 Wochen bis zu 3 Monaten im Kreis Weißenburg (6,67 %), Saarburg (6,35 %), Altkirch (6,26 %) und Forbach (6,10 %) am zahlreichsten vertreten. Die wenigsten Kälber beider Altersabstufungen zählen die Kreise Molsheim (3,02 und 2,64 %) und Rappoltsweiler (3,15 und 1,84 %). Die hier vorzugsweise betriebene Melkerei- und Käsereiwirtschaft bedingt möglichst frühzeitigen und zahlreichen Verkauf der Kälber. Infolgedessen erscheinen in

Digitized by Google

Kreise — Bezirke — Land	Von 100 Rindern überhaupt sind				
	Kälber		Jungvieh		Altvieh über 2 Jahre
	unter 6 Wochen	6 Wochen bis 3 Monate	3—12 Monate	1—2 Jahre	
Straßburg-Stadt	2,48	1,67	4,52	5,34	85,99
Straßburg-Land	4,23	5,30	14,16	14,75	61,56
Erstein	4,59	5,21	14,58	15,63	60,02
Hagenau	4,45	5,68	15,46	15,26	59,15
Molsheim	3,03	2,64	12,57	12,00	69,77
Schlettstadt	3,89	4,36	14,20	14,27	63,28
Weißenburg	5,11	6,67	16,62	17,49	54,11
Zabern	4,62	4,85	13,00	14,03	63,50
Unter-Elsaß	**4,37**	**5,04**	**14,24**	**14,76**	**61,59**
Altkirch	4,70	6,26	15,24	17,00	56,80
Colmar	3,48	3,44	11,91	12,88	68,35
Gebweiler	3,44	3,95	11,48	12,84	68,29
Mülhausen	4,47	4,46	13,05	13,23	64,79
Rappoltsweiler	3,15	1,84	6,46	7,55	80,69
Thann	3,20	3,80	12,19	14,60	66,21
Ober-Elsaß	**3,94**	**4,37**	**12,41**	**13,74**	**65,54**
Metz-Stadt	—	—	0,62	0,93	98,45
Metz-Land	3,44	3,25	11,57	14,31	67,03
Bolchen	4,08	5,21	14,83	17,87	58,81
Château-Salins	4,22	5,67	16,02	17,96	56,03
Diedenhofen-Oſt	3,80	4,59	14,71	16,31	60,59
Diedenhofen-Weſt	3,63	3,30	10,16	11,49	71,42
Forbach	4,24	6,10	15,11	16,61	57,94
Saarburg	4,35	6,35	15,73	16,01	57,56
Saargemünd	4,07	5,93	14,53	15,46	60,01
Lothringen	**4,10**	**5,32**	**14,59**	**16,18**	**59,81**
Elsaß-Lothringen	**4,17**	**4,98**	**13,93**	**15,02**	**61,90**

diesen Kreisen auch die beiden Altersgruppen des Jungviehs von 3 Monaten bis zu 1 Jahr geringer besetzt; im Kreis Rappoltsweiler macht das Jungvieh nur 6,46 und 7,55 % des gesamten Rindviehbestandes aus, während der Landesdurchschnitt 13,93 und 15,02 % beträgt.

In den Kreisen mit starker Kälberaufzucht dagegen weist natürlich auch das Jungvieh beider Altersgruppen höhere als die Durchschnittszahlen auf. Außerdem ist das Jungvieh noch in den Kreisen Château-Salins und Forbach besonders stark vertreten. Dementsprechend findet sich hier überall weniger Altvieh. Sein Anteil an dem Rindviehbestand ist von dem Grade

Digitized by Google

der Aufzucht abhängig; er ist dort am höchsten, wo vorzugsweise Milchwirtschaft betrieben wird, die, wenn sie lohnend sein soll, eine größere Aufzucht ausschließt.

Aus folgender Übersicht ist für die Kreise zunächst zu ersehen, wie viel von den im voraufgegangenen Jahre lebend geborenen Kälbern bei den Zählungen der Jahre 1900 und 1907 noch am Leben waren.

Kreise — Bezirke — Land	Von 100 in den letzten 12 Monaten geborenen Kälbern waren am Zählungstag vorhanden		Auf 100 Rinder kommen während der letzten 12 Monate geborene Kälber		Auf 100 Kühe kommen während der letzten 12 Monate geborene Kälber	
	1900	1907	1900	1907	1900	1907
Straßburg-Stadt	112,62	49,77	8,20	17,43	11,38	22,37
Straßburg-Land	57,99	60,13	38,05	39,40	62,37	67,00
Erstein	60,00	60,05	38,21	40,59	64,03	71,73
Hagenau	67,50	62,18	34,33	41,10	57,86	71,07
Molsheim	42,54	40,34	42,23	45,19	72,77	76,89
Schlettstadt	49,89	54,02	39,03	41,57	70,60	77,05
Weißenburg	74,55	72,57	37,00	39,13	69,72	74,83
Zabern	47,00	50,70	44,94	44,72	75,35	76,09
Unter-Elsaß	**56,67**	**57,22**	**39,04**	**41,33**	**67,00**	**72,65**
Altkirch	78,14	78,20	32,83	33,40	72,32	74,50
Colmar	42,53	45,87	40,79	40,93	66,69	67,67
Gebweiler	47,47	49,03	36,29	38,50	63,11	68,45
Mülhausen	46,31	59,88	39,37	36,72	67,76	69,34
Rappoltsweiler	23,67	21,87	49,76	52,40	66,04	70,65
Thann	44,42	49,18	42,31	39,00	74,87	68,09
Ober-Elsaß	**49,46**	**53,33**	**39,08**	**38,86**	**68,58**	**70,28**
Metz-Stadt	700,00	14,29	0,93	4,35	1,06	4,98
Metz-Land	37,90	42,43	45,45	43,98	69,12	70,92
Bolchen	50,83	60,10	39,80	40,13	68,80	74,93
Château-Salins	58,78	67,31	41,09	38,63	78,41	78,23
Diedenhofen-Ost	48,70	54,65	41,06	42,27	66,95	73,78
Diedenhofen-West	36,45	39,63	41,40	43,11	58,18	62,60
Forbach	54,74	63,19	41,29	40,23	71,46	74,05
Saarburg	65,34	69,35	38,17	38,10	74,33	76,32
Saargemünd	60,75	62,08	38,16	39,51	72,90	70,57
Lothringen	**53,55**	**59,67**	**40,63**	**40,25**	**70,48**	**73,64**
Elsaß-Lothringen	**53,83**	**57,20**	**39,58**	**40,36**	**68,57**	**72,40**

Gegenüber der Zählung von 1900 waren am 2. Dezember 1907 in sämtlichen Kreisen (ausgenommen Hagenau, Molsheim, Weißenburg und Rappoltsweiler) mehr Kälber des letzten Jahrgangs vorhanden. Die we-

Digitized by Google

nigsten Kälber fanden sich 1907 vor in den Kreisen Rappoltsweiler (21,87 %), Diedenhofen-West (39,63 %), Molsheim (40,34 %) und Metz-Land (42,43 %). Dagegen waren im Kreis Altkirch noch 78,20 %, im Kreis Weißenburg 72,57 % und im Kreis Saarburg 69,35 % noch am Leben.

Im Bezirk Ober-Elsaß finden sich also die extremsten Betriebsweisen der Rindviehhaltung nebeneinander: im Kreis Rappoltsweiler die Melkerei- und Käsereiwirtschaft (Herstellung des bekannten Münsterkäses) mit äußerst geringer Kälberaufzucht; im Kreis Altkirch die Aufzucht von Jungvieh, die durch die dortigen günstigen Futter- und Marktverhältnisse für die Züchter sehr lohnend ist. Das Land ist äußerst fruchtbar, die Viehmärkte in Altkirch zählen zu den größten in Süddeutschland und sind stets stark befahren. Die im Kanton Pfirt des Kreises Altkirch früher nicht unbedeutende Herstellung von Schweizerkäse wird jetzt nur noch in geringem Umfang betrieben.

Das Verhältnis der Kälbernachzucht zu dem Bestand an Rindvieh und Kühen bei den Zählungen der Jahre 1900 und 1907 in den Kreisen, den Bezirken und im Land zeigt der zweite Teil der vorstehenden Übersicht.

In Elsaß-Lothringen kamen im Jahre 1907

auf 100 Rinder überhaupt . . . . 40,36 } in den letzten 12 Monaten vor der
auf 100 Kühe . . . . . 72,40 } Zählung lebend geborene Kälber.

Von den Bezirken zeigt der Bezirk Ober-Elsaß den geringsten Nachwuchs:

	auf 100 Rinder treffen in den letzten 12 Monaten geborene Kälber	auf 100 Kühe
in Unter-Elsaß	41,33	72,65
„ Ober-Elsaß	38,86	70,26
„ Lothringen	40,25	73,54

Daß die große Mehrproduktion von Kälbern nur zum geringsten Teil der Vermehrung der Muttertiere, sondern hauptsächlich dem intensiveren Zuchtbetrieb zu verdanken ist, zeigen die Vergleichszahlen des Jahres 1900; auf 100 Kühe trafen im Jahre 1900 lebend geborene Kälber

in Unter-Elsaß 67,00
„ Ober-Elsaß 68,58
„ Lothringen 70,48
„ Elsaß-Lothringen 68,57

In allen drei Bezirken zeigt sich eine erhebliche Zunahme des Nachwuchses im Verhältnis zu den Muttertieren. Diese Zunahme findet sich in allen Kreisen des Landes, ausgenommen Thann, Château-Salins und Saar-

Digitized by Google

gemünd. Die ſtärkſte Kälberproduktion zeigen die Kreiſe Château-Salins, Schlettſtadt, Zabern, Molsheim und Saarburg mit mehr als 75 Kälber auf je 100 Kühe.

Unter den am 2. Dezember 1907 in Elſaß-Lothringen gezählten

337 098 Stück Altvieh

waren 5 538 Bullen (Zuchtſtiere)
27 917 ſonſtige Stiere und Ochſen
303 643 Kühe.

Die große Mehrzahl des Altviehs (90,08 %) beſteht alſo aus Kühen, während nur 1,64 % Zuchtſtiere und 8,28 % ſonſtige Stiere und Ochſen ſind.

In den Bezirken wurden gezählt

	in Unter-Elſaß	Ober-Elſaß	Lothringen
Bullen (Zuchtſtiere)	1 746	1 288	2 504
Sonſtige Stiere und Ochſen	8 681	11 903	7 333
Kühe	126 295	71 393	105 955

Die nicht zur Zucht verwendeten Stiere und die Ochſen (ſoweit ſie nicht auf Maſt geſtellt ſind) finden wohl ausſchließlich als Zugvieh in der Landwirtſchaft Verwendung. Demzufolge finden ſie ſich in Lothringen, wo einerſeits die Bodenbeſchaffenheit, anderſeits aber auch das Vorurteil des Landwirts ihrer Verwendung entgegenſteht, am wenigſten zahlreich. Im Bezirk Unter-Elſaß werden ſie nur in den Kreiſen Molsheim und Schlettſtadt in größerer Zahl gehalten. (Siehe Überſicht Seite 54.) Im Bezirk Ober-Elſaß, wo die Felderbeſtellung vorwiegend mit Rindvieh erfolgt, iſt ihre Zahl ſowohl abſolut wie relativ am höchſten.

Bezirke — Land	Ochſen und Stiere (ausgenommen Zuchtſtiere)		
	Stück	Auf 100 Rinder	Auf 100 Stück Altvieh
Unter-Elſaß	8 681	3,01	6,33
Ober-Elſaß	11 903	9,22	14,07
Lothringen	7 333	3,79	6,33
Elſaß-Lothringen . .	27 917	5,12	8,28

Gegenüber der Zählung vom Jahre 1900[1]) zeigt die Zahl der Ochſen und ſonſtigen Stiere in allen Bezirken eine Zunahme:

[1]) Im Jahre 1904 waren auch die Zuchtſtiere mitgezählt.

	1900	1907	1907 mehr Stück	1907 mehr vom Hundert
Unter-Elsaß	8 609	8 681	72	0,84
Ober-Elsaß	11 518	11 903	385	3,34
Lothringen	6 307	7 333	1 026	16,27
Elsaß-Lothringen . .	26 434	27 917	1 483	5,73

Ob die große Zunahme (über 1000 Stück) in Lothringen eine zufällige Erscheinung ist, oder ob sich hier bereits der Ersatz von Pferden durch Zugochsen in der Landwirtschaft geltend macht, können erst spätere Zählungen mit Sicherheit zeigen.

Der weitaus größte Teil des Altviehs besteht aus Kühen. Am 2. Dezember 1907 wurden

303 643 Kühe

gezählt, das sind genau 90 % des Altviehs und 55,75 % des gesamten Rindviehs.

Der Anteil der Kühe an der Gesamt-Rindviehhaltung ist in Elsaß-Lothringen verhältnismäßig hoch, wie ein Vergleich mit den anderen deutschen Staaten zeigt:

Unter 100 Rindern überhaupt waren Kühe (am 2. Dezember 1907)

in Preußen	52,7
„ Bayern	51,1
„ Sachsen	64,3
„ Württemberg	52,5
„ Baden	55,0
„ Hessen	57,6
„ Elsaß-Lothringen	55,8
im Deutschen Reich	53,2

Nur in Sachsen und Hessen war der Anteil der Kühe ein höherer als in Elsaß-Lothringen.

Die Zahl der Kühe hat von Zählung zu Zählung zugenommen. Es wurden gezählt

	Kühe	Zunahme um Stück	Zunahme vom Hundert	Auf 100 Rinder treffen Kühe
1873	252 431	—	—	60,58
1883	267 602	15 171	6,01	62,41
1892	282 310	14 708	5,50	57,94
1900	289 736	7 426	2,63	57,78
1904	292 985	3 249	1,12	55,43
1907	303 643	10 658	3,64	55,75

Digitized by Google

Der Anteil der Kühe an der gesamten Rindviehhaltung ist infolge der größeren Nachzucht zurückgegangen, zeigt aber bei der letzten Zählung wieder eine kleine Zunahme.

In den Bezirken betrug die Zahl der Kühe am 2. Dezember 1907

in Unter-Elsaß . . 126 295 = 41,59 % der Gesamtzahl
„ Ober-Elsaß . . 71 393 = 23,51 % „
„ Lothringen . . 105 955 = 34,90 % „

Auf 100 Rinder überhaupt kamen Kühe

in Unter-Elsaß 56,89
„ Ober-Elsaß 55,82
„ Lothringen 54,78

Die meisten Kühe im Verhältnis zur Gesamtzahl des Rindviehs finden sich demnach im Bezirk Unter-Elsaß, die wenigsten in Lothringen.

Auch in den Bezirken ist die Zahl der Kühe von Zählung zu Zählung gestiegen:

Zählungsjahr	Unter-Elsaß			Ober-Elsaß			Lothringen		
	Kühe	Zunahme gegenüber der vorhergehenden Zählung		Kühe	Zunahme gegenüber der vorhergehenden Zählung		Kühe	Zunahme gegenüber der vorhergehenden Zählung	
		um Stück	vom Hundert		um Stück	vom Hundert		um Stück	vom Hundert
1873	106 343	—	—	60 439	—	—	85 649	—	—
1883	111 509	5 166	4,86	68 070	7 631	12,63	88 023	2 374	2,77
1892	118 441	6 932	6,22	69 491	1 421	2,09	94 378	6 355	7,22
1900	120 718	2 277	1,92	70 029	538	0,77	98 989	4 611	4,89
1904	122 793	2 075	1,72	70 348	319	0,46	99 844	855	0,86
1907	126 295	3 502	2,85	71 393	1 045	1,49	105 955	6 111	6,12

Gegenüber der Zählung von 1904 zeigt der Bezirk Lothringen die größte Zunahme. Die Zahl der Kühe ist hier um mehr als 6000 Stück gewachsen, während die Zunahme im Bezirk Unter-Elsaß nur rund 3500, im Ober-Elsaß 1000 Stück beträgt.

Aus folgender Übersicht ist die Verteilung des Altviehs (Bullen, sonstige Stiere und Ochsen, Kühe) in den Kreisen des Landes zu ersehen.

Bei Betrachtung der absoluten Zahlen finden sich die meisten Kühe in den Kreisen Zabern (25 728), Straßburg-Land (24 464), Weißenburg (17 908) und Altkirch (17 253). Im Verhältnis zur Gesamtzahl des Rindviehs sind die Kühe am häufigsten in den Kreisen Rappoltsweiler (74,16 vom Hundert der Gesamtzahl), Diedenhofen-West (68,85 %), Metz-Land (62,01 %), Colmar (60,49 %), Straßburg-Land (58,81 %) und Molsheim (58,77 %).

Digitized by Google

Kreise — Bezirke — Land	Zahl der			Von 100 Rindern überhaupt sind		
	Bullen (Zuchtstiere)	sonstigen Stiere und Ochsen	Kühe	Bullen (Zuchtstiere)	sonstige Stiere und Ochsen	Kühe
Straßburg-Stadt	14	184	1 913	0,67	7,49	77,93
Straßburg-Land	389	756	24 464	0,94	1,81	58,51
Erstein	230	723	15 276	0,85	2,67	56,50
Hagenau	183	338	14 401	0,73	1,34	57,11
Molsheim	212	2 248	13 145	0,95	10,05	58,77
Schlettstadt	210	2 118	13 460	0,84	8,49	53,95
Weißenburg	214	410	17 908	0,62	1,20	52,29
Zabern	294	1 904	25 728	0,87	4,32	58,31
Unter-Elsaß	**1 746**	**8 681**	**126 295**	**0,79**	**3,91**	**56,89**
Altkirch	333	4 214	17 253	0,87	10,98	44,93
Colmar	180	1 484	12 804	0,88	7,01	60,49
Gebweiler	175	1 610	8 335	1,18	10,87	56,84
Mülhausen	261	2 573	12 678	1,09	10,75	52,95
Rappoltsweiler	197	850	11 902	1,32	5,80	74,16
Thann	142	1 172	8 421	0,96	7,97	57,28
Ober-Elsaß	**1 288**	**11 903**	**71 393**	**1,00**	**9,22**	**55,32**
Metz-Stadt	—	36	281	—	11,18	87,27
Metz-Land	480	744	15 127	1,97	3,08	62,01
Bolchen	296	933	13 268	1,19	3,77	53,58
Château-Salins	510	1 498	14 906	1,64	4,96	49,38
Diedenhofen-Ost	269	449	12 670	1,32	2,03	57,34
Diedenhofen-West	81	43	3 321	1,66	0,89	68,85
Forbach	288	704	15 207	1,63	2,82	54,39
Saarburg	333	2 049	15 539	1,07	6,58	49,91
Saargemünd	247	877	15 636	0,98	3,14	55,99
Lothringen	**2 504**	**7 333**	**105 955**	**1,29**	**3,79**	**54,73**
Elsaß-Lothringen	**5 538**	**27 917**	**303 643**	**1,02**	**5,13**	**55,75**

Im Kreis Rappoltsweiler machen die Kühe fast 3/4 des gesamten Rindviehs aus, eine Zahl, die in keinem anderen Kreise nur annähernd erreicht wird. (Die Stadtkreise Straßburg und Metz können hier nicht in Betracht kommen.)

In den Kreisen Altkirch, Château-Salins und Saarburg, wo die Milchwirtschaft gegenüber der Nachzucht und besonders der Aufzucht zurücktritt, beträgt die Zahl der Kühe weniger als die Hälfte des gesamten Rindviehs.

Die Gegensätze zwischen Milchwirtschaft und Aufzucht zeigt am besten die Nebeneinanderstellung folgender Zahlen für die Kreise Rappoltsweiler und Altkirch neben den Durchschnittszahlen für das Land im ganzen.

Digitized by Google

	Rappoltsweiler (Milchwirtschaft)	Altkirch (Aufzucht)	Elsaß-Lothr.
Von 100 Rindern überhaupt sind Kühe	74,16	44,95	55,75
Von 100 Kühen sind Milchkühe . . .	96,32	90,72	93,04
Auf 100 Kühe treffen in den letzten 12 Monaten lebend geborene Kälber	70,65	74,50	72,40
Von 100 dieser Kälber waren am Zählungstag noch vorhanden	21,87	78,20	57,20

In den übrigen Kreisen, wo sich meist beide Betriebsweisen nebeneinander finden, nähern sich die Verhältniszahlen mehr oder weniger den Durchschnittsziffern, je nachdem die Rindviehhaltung sich mehr der Milchwirtschaft oder der Aufzucht zuneigt.

Die Zahl der Milchkühe wurde bei der letzten Zählung zum erstenmal erfragt. Von den 303 643 in Elsaß-Lothringen gezählten Kühen waren

282 496 oder 93,04 v. H. Milchkühe.

Die meisten Milchkühe im Verhältnis zur Gesamtzahl der Kühe finden sich im Bezirk Unter-Elsaß, die wenigsten in Lothringen:

	Kühe	darunter Milchkühe	Auf 100 Kühe Milchkühe
in Unter-Elsaß	126 295	118 717	94,00
„ Ober-Elsaß	71 393	66 384	92,98
„ Lothringen	105 955	97 395	91,92
„ Elsaß-Lothringen . .	303 643	282 496	93,04

Im Bezirk Unter-Elsaß sind natürlich der große Milchbedarf der Hauptstadt Straßburg und die hier mit Milch- und Butterverkauf zu erzielenden günstigen Preise von Einfluß auf die Milchviehhaltung.

Recht unbedeutend ist die Haltung von Mastvieh in Elsaß-Lothringen. Im ganzen wurden i. J. 1907 nur

3 828 auf Mast gestellte Rinder,

das sind 0,70 % des gesamten Rindviehs, gezählt. Von diesen waren 2 005 Stück Jungvieh im Alter von 1—2 Jahren und 1 823 Stück über 2 Jahre alte Ochsen. Im Jahre 1900 (1904 wurden die Zahlen hierüber nicht erhoben), standen 1 934 Stück Jungvieh und 1 416 über 2 Jahre alte Ochsen, zusammen 3 350 Stück Rindvieh, auf Mast, das sind 0,67 % des damaligen Rindviehbestandes.

Unter den größeren Staaten des Deutschen Reichs steht Elsaß-Lothringen bezüglich der Mastviehhaltung an letzter Stelle. Von 100 Stück Rindvieh waren am 2. Dezember 1907 auf Mast gestellt

Digitized by Google

in Preußen	3,32
„ Bayern	3,50
„ Sachsen	1,80
„ Württemberg	1,64
„ Baden	3,37
„ Hessen	4,25
„ Elsaß-Lothringen	0,70
im Deutschen Reich	3,09

Kreise — Bezirke — Land	Kühe		Von 100 Kühen sind Milchkühe	Mastvieh			Von 100 Rindern stehen auf Mast
	überhaupt	darunter Milchkühe		von 1—2 Jahren	über 2 Jahre alt	zusammen	
Straßburg-Stadt	1 913	1 443	75,43	13	16	29	1,18
Straßburg-Land	24 464	23 184	94,77	319	137	456	1,19
Erstein	15 276	14 490	94,86	130	110	240	0,89
Hagenau	14 401	13 705	95,17	178	65	243	0,90
Molsheim	13 145	12 444	94,67	17	42	59	0,26
Schlettstadt	13 460	12 752	94,74	169	105	274	1,10
Weißenburg	17 908	16 703	93,27	402	96	498	1,45
Zabern	25 728	23 996	93,27	92	263	355	0,80
Unter-Elsaß	**126 295**	**118 717**	**94,00**	**1 320**	**834**	**2 154**	**0,97**
Altkirch	17 253	15 652	90,73	100	190	290	0,76
Colmar	12 804	11 853	92,57	39	60	99	0,47
Gebweiler	8 335	7 862	94,33	31	59	90	0,61
Mülhausen	12 678	11 794	93,03	56	122	178	0,74
Rappoltsweiler	11 902	11 464	96,32	7	24	31	0,19
Thann	8 421	7 759	92,14	34	—	34	0,23
Ober-Elsaß	**71 393**	**66 384**	**92,98**	**267**	**455**	**722**	**0,56**
Metz-Stadt	281	266	94,66	—	—	—	—
Metz-Land	15 127	14 219	94,00	54	90	144	0,59
Bolchen	13 268	12 399	93,45	46	37	83	0,34
Château-Salins	14 906	13 196	88,53	129	116	245	0,81
Diedenhofen-Ost	12 670	12 007	94,77	23	19	42	0,19
Diedenhofen-West	3 321	3 165	95,30	10	12	22	0,46
Forbach	15 207	13 670	89,89	33	80	113	0,40
Saarburg	15 539	14 149	91,06	69	123	192	0,62
Saargemünd	15 636	14 324	91,61	54	57	111	0,40
Lothringen	**105 955**	**97 395**	**91,92**	**418**	**534**	**952**	**0,49**
Elsaß-Lothringen	**303 643**	**282 496**	**93,04**	**2 005**	**1 823**	**3 828**	**0,70**

Digitized by Google

Mehr als die Hälfte des Maſtviehs in Elſaß-Lothringen wird im Bezirk Unter-Elſaß gehalten:

	Maſtvieh	darunter: 1–2 Jahre alt	darunter: mehr als 2 Jahre alt	Von 100 Rindern ſtehen auf Maſt
in Unter-Elſaß	2154	1320	834	0,97
„ Ober-Elſaß	722	267	455	0,56
„ Lothringen	952	418	534	0,49

Im Bezirk Unter-Elſaß iſt das unter 2 Jahre alte Maſtvieh zahlreicher vertreten, in den Bezirken Ober-Elſaß und Lothringen dagegen das ältere Maſtvieh.

Die Bedeutung der Milchwirtſchaft und der Haltung von Maſtvieh in den Kreiſen des Landes iſt aus nebenſtehender Überſicht zu erſehen.

Die meiſten Milchkühe im Verhältnis zur Geſamtzahl der Kühe finden ſich außer in dem ſchon erwähnten Kreis Rappoltsweiler (96,33 % aller Kühe) in den Kreiſen Hagenau (95,17 %) und Diedenhofen-Weſt (95,30 %), die wenigſten in den Kreiſen Château-Salins (88,53 %), Forbach (89,89 %) und Altkirch (90,72 %).

Das meiſte Maſtvieh wurde in den Kreiſen Weißenburg (1,45 % des geſamten Rindviehs), Straßburg-Land und Schlettſtadt (je 1,10 %) gezählt.

Die Zahl der über 2 Jahre alten Zuchtſtiere (die jüngeren wurden nicht gezählt) betrug am 2. Dezember 1907 in Elſaß-Lothringen 5 538.

Auf 100 Rinder insgeſamt kam 1 Stier (genau 1,02), auf 1 Stier trafen 55 Kühe.

Das Verhältnis der Zuchtſtiere zu der Geſamtzahl des Rindviehs und der Kühe entſpricht in Elſaß-Lothringen faſt genau den für das Deutſche Reich feſtgeſtellten Durchſchnittsziffern; von den übrigen deutſchen Staaten zählt nur Bayern verhältnismäßig mehr Zuchtſtiere:

	Auf 100 Rinder treffen Zuchtſtiere	Auf 100 Kühe	Auf 1 Zuchtſtier treffen Kühe
in Preußen	0,9	1,79	56
„ Bayern	1,1	2,21	45
„ Sachſen	1,0	1,64	61
„ Württemberg . .	0,8	1,56	64
„ Baden	0,6	1,18	85
„ Heſſen	0,7	1,13	88
„ Elſaß-Lothringen	1,0	1,82	55
im Deutſchen Reich .	1,0	1,85	54

Wie folgende Zusammenstellung zeigt, haben die Zuchtstiere in Elsaß-Lothringen von Zählung zu Zählung nicht nur an Zahl, sondern auch im Verhältnis zur Gesamtzahl des Rindviehs und der Kühe zugenommen:

	Zahl der Zuchtstiere	Auf 100 Rinder treffen Zuchtstiere	Auf 100 Kühe treffen Zuchtstiere	Auf 1 Zuchtstier treffen Kühe
1873:	3 015	0,72	1,19	84
1883:	3 325	0,78	1,24	80
1892:	3 917	0,80	1,39	72
1900:	4 465	0,90	1,54	65
1904:	Nicht ermittelt.	.	.	.
1907:	5 538	1,02	1,82	55

Im Jahre 1873 kamen auf einen Stier 84 Kühe, bei der letzten Zählung nur mehr 55.

Am günstigsten stellt sich das Verhältnis der Zuchtstiere zu Rindvieh und Kühen im Bezirk Lothringen:

	Zahl der Zuchtstiere (1907)	Auf 100 Rinder treffen Zuchtstiere	Auf 100 Kühe treffen Zuchtstiere	Auf 1 Zuchtstier treffen Kühe
in Unter-Elsaß	1 746	0,79	1,38	72
„ Ober-Elsaß	1 288	1,00	1,80	56
„ Lothringen .	2 504	1,29	2,36	42

In Lothringen kommen auf einen Bullen nur 42 Kühe, im Ober-Elsaß 56 und im Unter-Elsaß 72.

Die Zuchtstierhaltung in den Kreisen des Landes zeigt nebenstehende Übersicht. Die wenigsten Zuchtstiere im Verhältnis zur Zahl der Kühe finden sich im Kreis Zabern; hier kommt erst auf 88 Kühe ein Zuchtstier, während im Kreis Château-Salins, der die meisten Zuchtstiere zählt, ein solcher bereits auf 29 Kühe kommt.

Digitized by Google

Kreise — Bezirke — Land	Zahl der Bullen (Zucht-stiere)	Auf 100 Rinder treffen Zuchtstiere	Auf 100 Kühe treffen Zuchtstiere	Auf 1 Zuchtstier treffen Kühe
Straßburg-Stadt	14	0,57	0,73	137
Straßburg-Land	389	0,94	1,59	63
Erstein	230	0,88	1,51	66
Hagenau	183	0,73	1,27	79
Molsheim	212	0,98	1,61	62
Schlettstadt	210	0,84	1,56	64
Weißenburg	214	0,82	1,20	83
Zabern	294	0,87	1,14	88
Unter-Elsaß	**1 746**	**0,79**	**1,38**	**72**
Altkirch	333	0,87	1,93	52
Colmar	180	0,85	1,41	71
Gebweiler	175	1,18	2,10	48
Mülhausen	261	1,09	2,06	49
Rappoltsweiler	197	1,23	1,66	60
Thann	142	0,96	1,69	59
Ober-Elsaß	**1 288**	**1,00**	**1,80**	**56**
Metz-Stadt	—	—	—	—
Metz-Land	480	1,97	3,17	32
Bolchen	296	1,19	2,23	45
Château-Salins	510	1,89	3,43	29
Diedenhofen-Ost	269	1,23	2,18	47
Diedenhofen-West	81	1,68	2,44	41
Forbach	288	1,03	1,89	53
Saarburg	333	1,07	2,14	47
Saargemünd	247	0,88	1,58	63
Lothringen	**2 504**	**1,29**	**2,36**	**42**
Elsaß-Lothringen	**5 538**	**1,02**	**1,82**	**55**

Staatliche und private Förderung der Rindviehzucht.

Die Verwendung von Zuchtstieren ist in Elsaß-Lothringen, wie in allen anderen deutschen Staaten, gesetzlich geregelt. Die Unzuträglichkeiten des Gesetzes vom 4. April 1878, die einer einheitlichen Förderung der heimischen Rindviehzucht im Wege waren, sind durch das Gesetz vom 29. November 1897 beseitigt worden. An Stelle der zu zahlreichen alten Kantonal-Schauämter wurde für jeden Kreis (für die Kreise Château-Salins und Zabern je zwei) ein aus drei Mitgliedern bestehendes Kreis-Schauamt gebildet, dem der Kreistierarzt von Amts wegen als Mitglied

Digitized by Google

angehört. Im Frühjahr jedes Jahres findet eine ordentliche Stierkörung statt. Für jeden zur Zucht tauglich befundenen Stier wird ein bis zur nächsten ordentlichen Körung gültiger Körschein ausgestellt. Der anzukörende Stier muß bei der Untersuchung wenigstens 10 Monate alt sein und die Gültigkeit des Körscheins darf erst mit dem Zeitpunkt beginnen, an dem der Stier das Alter von 12 Monaten erreicht hat. Außer den unentgeltlichen ordentlichen Stierschauen können auf Antrag und Kosten der Besitzer außerordentliche Körungen vorgenommen werden.

Das Ergebnis der ordentlichen und außerordentlichen Stierschauen im Jahre 1907, das eine wertvolle Ergänzung der bei der Viehzählung vom 2. Dezember 1907 ermittelten Zahlen bietet, ist nachstehend für die Bezirke und das Land im ganzen mit Unterscheidung der Rasse der vorgeführten Zuchtstiere zusammengestellt.

Schlag oder Rasse der vorgeführten Zuchtstiere	Unter-Elsaß		Ober-Elsaß		Lothringen		Elsaß-Lothringen	
	tauglich	untaugl.	tauglich	untaugl.	tauglich	untaugl.	tauglich	untaugl.
Landschlag	124	36	373	161	201	222	698	419
Vogesenvieh	142	35	168	25	19	2	329	62
Simmentaler	1 808	343	721	107	1 067	97	3 596	547
Durham	—	—	2	—	153	28	155	28
Holländer (Ostfriesländ.)	—	—	—	—	846	169	846	169
Anderer deutscher Schlag	52	—	—	—	—	—	52	—
Anderer ausländ. Schlag	—	—	3	5	7	4	10	9
Rasse nicht festzustellen	—	—	2	—	—	—	2	—
Zusammen	2 126	414	1 269	298	2 293	522	5 688	1 234
Am 2. Dez. 1907 gezählte, zur Zucht benutzte Bullen	1 746		1 288		2 504		5 538	

Die Zahl der tauglich befundenen (angekörten) Zuchtstiere betrug demnach i. J. 1907 in Elsaß-Lothringen 5 688, das sind 150 mehr, als bei der Viehzählung vom 2. Dezember ermittelt wurden. Im Unter-Elsaß wurden am 2. Dezember 380 Stiere weniger gezählt, als im Laufe des Jahres angekört worden waren, in Lothringen dagegen 211 und im Ober-Elsaß 19 mehr. Die Abweichungen rühren jedenfalls davon her, daß das Unter-Elsaß alljährlich eine größere Zahl von Zuchtstieren an Lothringen abgibt. Allein auf den Zuchtviehmärkten in Weißenburg wurden nach den Berichten des Landwirtschaftsrats für Elsaß-Lothringen im Jahre 1907 von den lothringischen Kreisvereinen 60—70 Zuchtstiere angekauft.

Als zur Zucht untauglich wurden im Jahre 1907 1234 Stiere befunden, das sind 21,69 % der den Kreisschauämtern vorgeführten Tiere.

Digitized by Google

Im Bezirk Unter-Elsaß waren 16,30 %, im Ober-Elsaß 19,02 % und in Lothringen 22,76 % untauglich. Diese verhältnismäßig hohen Zahlen (in Bayern sind seit 1895 nur jeweils 8—10 % untauglich) lassen hauptsächlich darauf schließen, daß die Körordnung streng gehandhabt wird und besonders auch zu junge Tiere von der Ankörung ausgeschlossen werden. Damit wird die erste und wichtigste Bedingung erfüllt, die Zucht in gesunde Bahnen zu lenken.

Für den Ankauf von Zuchtstieren sind vom Landwirtschaftsrat vier Kommissionen gebildet worden:

1. für Stiere der Simmentalerrasse und des oberbadischen Schlags
2. „ „ der Vogesenrasse
3. „ „ der Durhamrasse
4. „ „ des ostfriesischen Schlags.

Simmentaler und oberbadische Zuchtstiere kommen in Betracht für sämtliche Kreise des Unter- und Ober-Elsaß sowie für die Kreise Saarburg, Forbach, Saargemünd, Bolchen und Metz-Land. Durhamstiere werden für die Kreise Château-Salins, Bolchen und Metz, Stiere der Vogesenrasse für die Kreise Rappoltsweiler, Colmar, Schlettstadt, Molsheim und Saarburg, Ostfriesländerstiere für die Kreise Diedenhofen-Ost und -West, sowie für Bolchen, Metz-Land und Château-Salins angekauft. Die angekauften Stiere werden unter die Mitglieder der landwirtschaftlichen Kreisvereine versteigert und nach den zur Verfügung stehenden Mitteln ein Nachlaß auf den Ansteigerungspreis gewährt.

Für das Jahr 1909 waren in den Landeshaushaltsetat für Elsaß-Lothringen (unter Kapitel 43 Titel 2 der fortdauernden Ausgaben) eingestellt:

Zur Förderung der Rindviehzucht	84 100 ℳ
Hiervon gehen ab:	
a) für die staatlichen Prämiierungen von Rindvieh	40 000 ℳ
b) Gehalt des Landesinspektors für Tierzucht . .	3 700 „
c) zur Verfügung des Ministeriums (für Drucksachen pp.)	3 700 „
zusammen	47 400 ℳ

Der Rest von 36 700 ℳ bildet den Verlustfonds beim Ankauf von Zuchtstieren; 14 900 ℳ erhielten die landwirtschaftlichen Kreisvereine des Bezirks Unter-Elsaß, während 13 300 ℳ auf die des Ober-Elsaß, 8 500 ℳ auf die lothringischen Vereine verteilt wurden.

Die staatlichen Prämiierungen von Rindvieh, die sich allenthalben als beste Maßnahme zur Förderung der Rindviehzucht bewährt haben, hatten im Jahre 1908 folgendes Ergebnis:

Digitized by Google

Gattung der Tiere	Angemeldet zur Prämiierung	Vorgeführt zur Prämiierung	Ausgeschlossen wurden von der Prämiierung: Stück	Ausgeschlossen wurden von der Prämiierung: vom Hundert der vorgeführten Tiere	Zugelassen wurden zur Prämiierung: Stück	Zugelassen wurden zur Prämiierung: vom Hundert der zugelassenen	Prämien erhielten: Stück	Prämien erhielten: v. Hundert der vorgeführten	Prämien erhielten: v. Hundert der zugelassenen
Stiere.....	455	436	82	18,8	354	81,2	243	55,7	68,6
Kühe	750	677	148	21,9	529	78,1	304	44,9	57,4
Kalbinnen ...	597	545	155	28,4	390	71,6	241	44,2	61,7
Zusammen ..	1 802	1 658	385	23,2	1 273	76,8	788	47,5	61,9

Rinderzuchtgenossenschaften.

Die Förderung der Rindviehzucht haben sich auch die Rinderzuchtgenossenschaften zur Aufgabe gestellt, von denen im Jahre 1907 in Elsaß-Lothringen 40 bestanden, darunter 30 im Unter-Elsaß, je 5 im Ober-Elsaß und in Lothringen. Sämtliche Zuchtgenossenschaften verfolgen die Zucht des Simmentaler Viehs; nur die Genossenschaft Weilerthal im Kreis Schlettstadt hat als Zuchtziel die Züchtung des schwarzweißen Vogesenviehs.

Über den Stand und die Tätigkeit der Zuchtgenossenschaften gibt folgende Übersicht Aufschluß:

Bezirke — Land	Zahl der: Genossenschaften	Zahl der: Mitglieder	Im Zuchtbuch eingetragene Tiere: Stiere	Kühe	Kalbinnen	Rinder	Zusammen	Eingeführte reinrassige Tiere: Stiere	Kühe	Kalbinnen	Rinder	Verkaufte selbstgezogene Tiere: Stiere	Rinder
Unter-Elsaß . . .	30	1030	94	1116	300	281	1791	23	5	20	16	313	39
Ober-Elsaß . . .	5	134	25	186	96	109	416	9	4	—	—	39	8
Lothringen	5	89	26	83	18	20	147	2	—	—	1	27	3
Elsaß-Lothringen													
1908	40	1253	145	1385	414	410	2354	34	9	20	17	379	50
1907	39	1227	146	1423	389	511	2469	28	11	18	61	347	64
1906	40	1231	174	1519	318	553	2564	27	17	26	39	333	79
1905	39	1160	102	1310	340	353	2105	39	20	64	67	211	46

Nach dem Bericht für den Landwirtschaftsrat vom Jahre 1909 sind in den letzten Jahren bei den staatlichen Rindviehprämiierungen in Gegenden, wo gutgeleitete Zuchtgenossenschaften bestanden, die meisten und höchsten Preise an deren Mitglieder gefallen.

Die Zahl der von Genossenschaftsmitgliedern errungenen Preise betrug.

Digitized by Google

	1. Preise	2. Preise	3. Preise	Zusammen
in Unter-Elsaß	10	83	105	198
„ Ober-Elsaß	5	19	27	51
„ Lothringen	3	3	5	11
„ Elsaß-Lothringen 1908:	18	105	137	260
1907:	21	101	149	271
1906:	20	101	101	222
1905:	14	91	130	235

Bei zielbewußter und einheitlicher Weiterentwicklung der Zuchtgenossenschaften erscheinen diese berufen, der einheimischen Viehzucht den Weg zu größeren Erfolgen zu bahnen und dem Volksvermögen große Summen zu erhalten, die jetzt noch für den Ankauf von Zuchtvieh und Schlachtvieh außerhalb des Landes gehen.

Molkereigenossenschaften.

Nach dem Jahrbuch des Reichsverbandes der deutschen landwirtschaftlichen Genossenschaften (1908) bestanden in Elsaß-Lothringen im Jahre 1907 im ganzen 31 Molkereigenossenschaften; davon gehörten 14 dem Verband ländlicher Genossenschaften Raiffeisenscher Organisation und 17 dem Revisionsverband landwirtschaftlicher Genossenschaften an. Über die Tätigkeit der Molkereigenossenschaften im Jahre 1907 gibt folgende Übersicht Aufschluß:

	Verband ländlicher Genossenschaften Raiffeisenscher Organisation	Revisionsverband landwirtschaftlicher Genossenschaften
1. Zahl der Molkereigenossenschaften	14	17
2. Zahl der Mitglieder	564	815
3. Summe der Aktiva . . . . . ℳ	456 165	548 538
4. Summe der Passiva . . . . . „	467 966	535 712
5. Reservefonds und Betriebsrücklagen . . . . . „	12 946	47 894
6. Geschäftsguthaben der Genossen . . . . . „	13 504	80 629
7. Eingelieferte Milchmenge . . . . . kg oder l	3 972 335	2 505 203
8. Verkaufte Milchmenge (Vollmilch) . . . . . „	603 065	231 516
9. Gewonnene Buttermenge . . . . . kg	144 331	32 512
10. Gesamterlös für verkaufte Molkereiprodukt . ℳ	.	108 892
11. Für die gesamte Milch ist im Jahre 1907 bezahlt worden . . . . . ℳ	.	91 283
12. Verwaltungs- und Betriebskosten . . . . . „	84 229	63 319
13. Abschreibungen pro 1907 . . . . . „	36 934	5 570
14. Buchwert des Besitzes . . . . . „	237 439	140 180

Digitized by Google

Die Rindviehhaltung der landwirtschaftlichen Betriebe.*)

Bei der landwirtschaftlichen Betriebszählung vom 12. Juni 1907 wurden in Elsaß-Lothringen

129 653 Betriebe mit Rindviehhaltung

gezählt, das sind 52,93 v. H. sämtlicher landwirtschaftlichen Betriebe.

Darunter besaßen

92 924 Betriebe nur Rindvieh,
36 729 „ Rindvieh und Pferde.

115 295 oder 47,07 % aller landwirtschaftlichen Betriebe besaßen kein Rindvieh.

Es wurden im ganzen 512 998 Stück Rindvieh gezählt. Auf 1 landwirtschaftlichen Betrieb kommen daher 2,09 oder, wenn man nur die Rindvieh haltenden Betriebe berücksichtigt, auf jeden dieser Betriebe 3,96 Stück Rindvieh. Bei der vorhergehenden Betriebszählung, im Jahre 1895, waren 132 807 Rindvieh haltende Betriebe mit 447 265 Stück Rindvieh gezählt worden. Die Zahl der Betriebe mit Rindviehhaltung ist also um 3 154 = 2,37 % zurückgegangen, der Rindviehbesitz in den einzelnen Betrieben hat aber zugenommen; auf 1 Betrieb überhaupt kamen 1895 nur 1,98, auf 1 Betrieb mit Rindviehhaltung 3,37 Stück Rindvieh.

Unter den einzelnen Betriebsgrößenklassen wurden Betriebe mit Rindviehbesitz im Jahre 1907 gezählt:

		Anzahl	vom Hundert
Parzellenbetriebe	unter 50 ar	3 371	3,93
„	von 50 ar—2 ha	38 379	57,80
kleinbäuerliche Betriebe	„ 2—5 „	50 109	92,71
mittelbäuerliche „	„ 5—20 „	33 705	97,78
großbäuerliche „	„ 20—100 „	3 755	98,04
Großbetriebe	„ 100 u. mehr „	334	94,89
	zusammen	129 653	52,93

In den kleinsten Parzellenbetrieben wird nur ausnahmsweise (in 3,93 v. Hundert) Rindvieh gehalten. Von den größeren Parzellenbetrieben besitzt aber bereits mehr als die Hälfte (57,80 v. Hundert) Rindvieh. In den bäuerlichen Betrieben jeder Größenklasse fehlt das Rindvieh nur selten.

Von der Gesamtzahl des Rindviehs wurden am 12. Juni 1907 gehalten

) Über landw. Betriebszählungen und allgemeine Viehzählungen vgl. S. 5.

Digitized by Google

		Stück	v. Hundert
in Parzellenbetrieben	unter 50 ar	4 614	0,90
„ „	von 50 ar—2 ha	70 745	13,80
„ kleinbäuerlichen Betrieben	„ 2—5 „	168 222	32,78
„ mittelbäuerlichen „	„ 5—20 „	201 373	39,26
„ großbäuerlichen „	„ 20—100 „	54 177	10,56
„ Großbetrieben	„ 100 u. mehr „	13 867	2,70
	zusammen	512 998	100,00

Die Hauptmasse des Rindviehs (rund 72%) findet sich demnach im Besitz klein- und mittelbäuerlicher Betriebe.

Gegenüber der Zählung vom Jahre 1895 hat die Rindviehhaltung zu- (bzw. ab-)genommen (—)

	um Stück	vom Hundert
in Betrieben unter 50 ar	—1 701	—26,9
„ „ von 50 ar—2 ha .	—3 242	— 4,4
„ „ „ 2—5 „ .	19 955	13,5
„ „ „ 5—20 „ .	41 687	26,1
„ „ „ 20—100 „ .	8 886	19,6
„ „ „ 100 u. mehr „ .	148	1,1
überhaupt	65 733	14,7

Die Hauptzunahme zeigt die Rindviehhaltung im mittelbäuerlichen Besitz, aber auch im klein- und großbäuerlichen Betrieb findet sich eine wesentliche Steigerung der Rindviehhaltung. In den Parzellenbetrieben hat die Rindviehhaltung abgenommen.

Die Rindviehhaltung wächst mit der Größe des Betriebs. Auf 1 Betrieb kamen Stück Rindvieh

in Betrieben unter 50 ar	0,05
„ „ von 50 ar—2 ha	1,07
„ „ „ 2—5 „	3,11
„ „ „ 5—20 „	5,84
„ „ „ 20—100 „	14,15
„ „ „ 100 u. mehr „	39,89
überhaupt	2,09

Wird die landwirtschaftlich benutzte Fläche sämtlicher Betriebe jeder einzelnen Größenklasse zu dem darauf gehaltenen Rindvieh in Beziehung gebracht, so zeigt sich, daß die von den kleinen und mittleren Betrieben bewirtschafteten Flächen viel dichter mit Vieh besetzt sind als diejenigen der größeren und Großbetriebe.

Digitized by Google

Auf 100 ha landwirtschaftlich benutzter Fläche jeder Größenklasse wurden Stück Rindvieh gehalten:

in Betrieben unter	50 ar	. . . . .	32,29
„ „ von	50 ar—2	ha . . .	94,31
„ „ „	2—5	„ . . .	96,30
„ „ „	5—20	„ . . .	67,80
„ „ „	20—100	„ . . .	37,33
„ „ „	100 u. mehr	„	28,27
	überhaupt	. . . . .	67,93

Aus der nebenstehenden Übersicht ist die Verteilung des Rindviehs auf die Betriebsgrößenklassen, auf deren einzelne Betriebe und auf ihre Betriebsfläche für die Bezirke und das Land bei den Zählungen von 1895 und 1907 zu ersehen.

Gegenüber der Zählung von 1895 zeigt sich bei Betrachtung der absoluten Zahlen in allen drei Bezirken eine Abnahme der Rindviehhaltung in den Parzellenbetrieben unter 50 ar. Die Parzellenbetriebe mit 50 ar bis 2 ha Fläche zeigen nur im Bezirk Lothringen eine etwas stärkere Besetzung. Die klein- und mittelbäuerlichen Betriebe weisen in allen Bezirken eine namhafte Zunahme auf. Der Viehstand der großbäuerlichen Betriebe hat gegen 1895 im Bezirk Unter-Elsaß eine geringe Abnahme, im Ober-Elsaß eine kleine, in Lothringen dagegen eine große Zunahme erfahren.

In den Großbetrieben endlich findet sich nur im Bezirk Ober-Elsaß ein Zuwachs.

Den größten Anteil an der gesamten Rindviehhaltung hatten im Jahre 1907 in

Unter-Elsaß: die kleinbäuerlichen Betriebe mit 42,31 %
Ober-Elsaß: „ mittelbäuerlichen „ „ 47,86 %
Lothringen: „ „ „ „ 36,77 %

Auf die großbäuerlichen Betriebe kamen in

Unter-Elsaß . . . . 2,37 % des gesamten Rindviehs
Ober-Elsaß . . . . 7,48 % „ „ „
Lothringen . . . . 21,95 % „ „ „

In Großbetrieben wurden gehalten in

Unter-Elsaß . . . . 0,10 % des gesamten Rindviehs
Ober-Elsaß . . . . 0,95 % „ „ „
Lothringen . . . . 6,85 % „ „ „

Digitized by Google

Größenklassen	In Betrieben nebenstehender Größenklassen wurden Stück Rindvieh gezählt							
	Unter-Elsaß		Ober-Elsaß		Lothringen		Elsaß-Lothringen	
	1895	1907	1895	1907	1895	1907	1895	1907
	a) Absolute Zahlen.							
Betriebe unter 50 ar . .	2 711	2 044	2 072	1 331	1 532	1 239	6 315	4 614
„ von 50 ar—2 ha	39 492	37 174	17 220	16 017	17 275	17 554	73 987	70 745
„ „ 2—5 „	76 603	88 164	33 680	35 972	37 984	44 086	148 267	168 222
„ „ 5—20 „	61 309	75 855	47 690	58 367	50 687	67 151	159 686	201 373
„ „ 20—100 „	5 439	4 934	8 888	9 133	30 964	40 110	45 291	54 177
„ „ 100 u. mehr „	289	207	660	1 149	12 770	12 511	13 719	13 867
Zusammen	185 843	208 378	110 210	121 969	151 212	182 651	447 265	512 998
	b) Von 100 Stück Rindvieh entfallen auf nebenstehende Größenklassen							
Betriebe unter 50 ar . .	1,46	0,98	1,88	1,09	1,01	0,68	1,41	0,90
„ von 50 ar—2 ha	21,25	17,84	15,62	13,13	11,42	9,61	16,54	13,80
„ „ 2—5 „	41,22	42,31	30,56	29,49	25,12	24,14	33,15	32,78
„ „ 5—20 „	32,99	36,40	43,27	47,86	33,52	36,77	35,70	39,26
„ „ 20—100 „	2,93	2,37	8,07	7,48	20,48	21,96	10,13	10,56
„ „ 100 u. mehr „	0,15	0,10	0,60	0,95	8,45	6,85	3,07	2,70
Zusammen	100,00	100,00	100,00	100,00	100,00	100,00	100,00	100,00
	c) Auf 1 Betrieb kommen Stück Rindvieh							
Betriebe unter 50 ar . .	0,11	0,07	0,11	0,06	0,07	0,03	0,09	0,05
„ von 50 ar—2 ha	1,93	1,85	0,99	1,03	0,68	0,78	1,01	1,07
„ „ 2—5 „	3,09	3,47	2,87	3,25	2,08	2,51	2,71	3,11
„ „ 5—20 „	5,25	6,23	5,35	6,17	4,09	5,44	4,54	5,54
„ „ 20—100 „	12,80	15,76	12,96	14,90	10,61	13,81	11,94	14,15
„ „ 100 u. mehr „	24,08	15,92	23,57	52,23	34,80	39,47	33,71	39,39
Zusammen	2,04	2,21	1,89	2,09	1,83	1,98	1,93	2,09
	d) Auf 100 ha landwirtschaftlich benutzter Fläche kommen Stück Rindvieh							
Betriebe unter 50 ar . .	54,38	38,82	59,45	36,15	33,01	23,49	48,17	32,89
„ von 50 ar—2 ha	113,97	117,32	88,91	93,53	60,42	66,99	89,54	94,31
„ „ 2—5 „	96,64	106,73	88,83	99,86	65,44	78,64	84,62	96,30
„ „ 5—20 „	66,11	79,70	60,88	70,14	44,51	56,28	56,03	67,80
„ „ 20—100 „	42,65	52,43	40,16	47,82	25,65	34,43	29,10	37,33
„ „ 100 u. mehr „	10,74	8,26	11,98	26,90	26,38	29,59	24,19	28,87
Zusammen	81,94	91,91	66,08	74,91	40,89	49,95	58,22	67,93

Im Bezirk Unter-Elsaß kommt das Rindvieh in den Parzellenbetrieben verhältnismäßig häufiger vor, als im Ober-Elsaß und besonders in Lothringen. Auf einen größeren Parzellenbetrieb kommen schon 1,35, im Ober-Elsaß nur 1,08 und in Lothringen nur 0,73 Stück Rindvieh. Ebenso zeigen auch

Digitized by Google

die sämtlichen bäuerlichen Betriebsgrößenklassen im Unter-Elsaß einen größeren Rindviehbesitz als im Ober-Elsaß und in Lothringen.

Die Großbetriebe endlich stehen im Bezirk Ober-Elsaß mit einem durchschnittlichen Besitz von 52,23 Stück Rindvieh oben an, während in Lothringen 39,47, im Unter-Elsaß nur 15,92 Stück auf jeden Betrieb kommen.

Die grundsätzliche Verschiedenheit der Wirtschaftsformen, wie sie in den drei Bezirken des Landes obwaltet, spiegelt sich auch in den Verhältniszahlen wieder, welche die Dichtigkeit der Rindviehhaltung auf der landwirtschaftlich benutzten Fläche der einzelnen Betriebsgrößenklassen angeben. Die im Unter-Elsaß vorherrschende Intensität der Landwirtschaft wird durch nichts besser gekennzeichnet, als durch die Tatsache, daß hier in allen Betriebsformen, mit Ausnahme der Großbetriebe, auf der gleichen Wirtschaftsfläche bedeutend mehr Vieh gehalten wird, als in den anderen Bezirken. Auf 100 ha landwirtschaftlich benutzter Fläche kamen Stück Rindvieh

	in Unter-Elsaß	Ober-Elsaß	Lothringen
in Parzellenbetrieben unter 50 ar	38,32	36,15	23,49
„ „ von 50 ar—2 ha . .	117,32	93,53	66,99
„ kleinbäuerlichen Betrieben von 2—5 „ . .	106,73	99,86	78,64
„ mittelbäuerlichen „ „ 5—20 „ . .	79,70	70,74	56,28
„ großbäuerlichen „ „ 20—100 „ . .	52,43	47,52	34,43
„ Großbetrieben „ 100 u. mehr „ . .	8,26	26,90	29,59

IV. Die Schafhaltung.

Am 2. Dezember 1907 wurden in Elsaß-Lothringen

67 980 Schafe

gezählt, das sind 7,31 auf den Quadratkilometer der landwirtschaftlich benutzten Fläche.

In den meisten anderen deutschen Staaten besitzt die Schafzucht eine größere Bedeutung als in Elsaß-Lothringen, wie aus folgenden Zahlen hervorgeht:

Digitized by Google

Auf 1 qkm landwirtschaftlich benutzter Fläche kamen Schafe (1907)

in Preußen	23,5
„ Bayern	15,9
„ Sachsen	6,4
„ Württemberg	22,4
„ Baden	6,1
„ Hessen	13,2
„ Elsaß-Lothringen	7,3
im Deutschen Reich	22,0

Nur in Baden und Sachsen wird die Schafzucht in noch geringerem Maße betrieben als in Elsaß-Lothringen, das hinter dem Reichsdurchschnitt um fast 15 % zurückbleibt.

Noch vor wenigen Jahrzehnten war die Zahl der Schafe in Elsaß-Lothringen weit höher. Sie betrug

i. J. 1873:	191 142
1883:	129 433*)
1892:	97 303
1900:	82 961
1904:	61 266
1907:	67 981

Im Jahre 1904, wo die Schafhaltung ihren tiefsten Stand erreicht hatte, betrug sie weniger als ein Drittel der im Jahre 1873 vorhandenen Zahl.

Der in allen Kulturstaaten beobachtete Rückgang der Schafzucht hat seine Ursache hauptsächlich in der Verminderung der zu einer intensiveren Bewirtschaftung herangezogenen Schafweiden und in dem Sinken der Wollpreise, die sich infolge der ausländischen Konkurrenz nicht auf einer die Produktionskosten deckenden Höhe halten konnten. In Elsaß-Lothringen kam jedoch der eigentlichen Schafzucht nur vereinzelt eine größere Bedeutung zu. Wenn es in früherer Zeit große Schafbestände aufzuweisen hatte, so kam dies hauptsächlich daher, daß es infolge seiner geographischen Lage als Durchgangsgebiet für die Schafausfuhr nach Frankreich diente, die besonders aus der Schweiz und aus Württemberg in großem Umfang stattfand. Auch sogenannte Wanderschafherden von jenseits des Rheins zogen im ganzen Lande umher, oft sehr zum Schaden der Landwirtschaft, um schließlich die französische Grenze zu überschreiten, nachdem die Schafe ohne Kosten im Land fett geworden waren. Mit der Einschränkung der Schafzucht in Württemberg und besonders auch der Wanderschafherden nach

*) Rückgang auch infolge einer verheerenden Seuche i. J. 1879.

Digitized by Google

Erhöhung des Eingangszolls auf Schafe nach Frankreich hörte die Ausfuhr von Masthämmeln fast vollständig auf und die Zahl der im Lande befindlichen Schafe sank von Jahr zu Jahr.[1])

Bei der letzten Zählung wurde nun an Stelle der zur Regel gewordenen Abnahme der Schafe zum erstenmal eine Zunahme festgestellt. Am 1. Dezember 1907 wurden in Elsaß-Lothringen 6714 Schafe mehr gezählt als im Jahre 1904. Eine Erklärung dieser unerwarteten Erscheinung, die sich übrigens auch in Bayern und Sachsen gezeigt hat, kann vorläufig noch nicht gegeben werden, da bei der Zählung vom Jahre 1904 eine Altersgliederung der Schafe nicht vorgenommen wurde und es sich mithin nicht feststellen läßt, welche Gattung von Schafen (Jungschafe oder Altschafe), hauptsächlich an Zahl zugenommen hat.[2])

In den Bezirken betrug die Zahl der Schafe am 2. Dezember 1907

	Stück	vom Hundert
in Unter-Elsaß . . .	19 119	28,12
„ Ober-Elsaß . . .	4 706	6,92
„ Lothringen . . .	44 155	64,96

Fast zwei Drittel aller Schafe (64,96 %) fanden sich im Bezirk Lothringen, die wenigsten (nur 6,92 %) wurden im Bezirk Ober-Elsaß gezählt. Auf 1 qkm landwirtschaftlich benutzter Fläche kamen Schafe

in Unter-Elsaß	6,5
„ Ober-Elsaß	2,2
„ Lothringen	10,3

Ein Vergleich mit den Ergebnissen der früheren Zählungen zeigt, daß an der Abnahme der Schafzucht alle drei Bezirke beteiligt sind. Es wurden Schafe gezählt

	in Unter-Elsaß	Ober-Elsaß	Lothringen
1873:	46 856	35 020	109 266
1883:	29 892	19 022	80 519
1892:	24 742	10 964	61 597
1900:	21 122	6 511	55 328
1904:	16 714	5 412	39 140
1907:	19 119	4 706	44 155

[1]) Vgl. Verhandlungen des Landwirtschaftsrats von Elsaß-Lothringen, Session 1894, und „Die Landwirtschaft in Württemberg", Denkschrift, herausgegeben v. d. Kgl. Zentralstelle für die Landwirtschaft, Stuttgart, 1902.

[2]) Möglicherweise kann aber auch die zufällige Anwesenheit größerer auswärtiger Schafherden in Frage kommen.

Digitized by Google

Kreise — Bezirke — Land	Gesamtzahl der Schafe						Durchschnittliche jährliche Abnahme (Zunahme +) 1873—1907	
	1873	1883	1892	1900	1904	1907	um Stück	vom Hundert
Straßburg-Stadt . .	97	742	102	665	457	727	+ 18	+18,56
Straßburg-Land . . .	9 008	2 870	2 611	1 880	1 378	1 102	233	2,59
Erstein	2 115	1 273	1 843	1 193	1 622	2 274	+ 5	+ 0,24
Hagenau	6 856	4 351	3 770	2 499	2 940	2 482	129	1,88
Molsheim	5 108	3 488	3 452	2 668	1 934	2 000	91	1,78
Schlettstadt	1 907	998	781	579	354	788	33	1,73
Weißenburg	5 539	7 241	4 481	3 725	1 891	2 442	91	1,64
Zabern	16 226	8 929	7 702	7 913	6 138	7 304	262	1,61
Unter-Elsaß	**46 856**	**29 892**	**24 742**	**21 122**	**16 714**	**19 119**	**816**	**1,74**
Altkirch	11 058	6 831	3 537	1 825	648	463	312	2,82
Colmar	3 805	2 100	1 070	743	1 283	692	91	2,39
Gebweiler	4 249	1 031	1 257	1 020	1 031	872	99	2,33
Mülhausen	11 184	6 273	3 488	1 721	1 470	1 514	284	2,54
Rappoltsweiler	1 182	154	105	83	59	83	32	2,71
Thann	3 542	2 633	1 507	1 119	921	1 082	72	2,03
Ober-Elsaß	**35 020**	**19 022**	**10 964**	**6 511**	**5 412**	**4 706**	**891**	**2,54**
Metz-Stadt	3	117	457	70	219	219	+ 6	+200,00
Metz-Land	14 945	13 935	8 342	7 198	4 871	4 908	295	1,97
Bolchen	15 056	10 355	7 562	6 304	3 524	3 893	328	2,18
Château-Salins . . .	28 001	22 021	16 712	15 736	12 348	13 324	432	1,54
Diedenhofen-Ost . . .	13 532	9 414	7 236	5 107	3 278	3 979	271	2,00
Diedenhofen-West . .				839	489	325		
Forbach	14 668	9 697	7 871	7 230	5 401	6 447	242	1,65
Saarburg	12 142	6 503	6 203	7 221	5 413	6 298	172	1,41
Saargemünd	10 919	8 477	7 214	5 623	3 597	4 762	181	1,66
Lothringen	**109 266**	**80 519**	**61 597**	**55 328**	**39 140**	**44 155**	**1 915**	**1,75**
Elsaß-Lothringen . .	**191 142**	**129 433**	**97 303**	**82 961**	**61 266**	**67 980**	**3 622**	**1,90**

Gegenüber der Zählung vom Jahre 1873 wurden am 2. Dezember 1907 weniger Schafe gezählt

	Stück	vom Hundert
in Unter-Elsaß	27 737	59,20
„ Ober-Elsaß	30 314	86,56
„ Lothringen	65 111	59,59

Die Schafhaltung ist demnach im Ober-Elsaß am meisten zurückgegangen. Selbst bei der letzten Zählung, die im Unter-Elsaß und in Lothringen zum erstenmal wieder eine Zunahme brachte, ist im Ober-Elsaß

Digitized by Google

eine weitere Abnahme eingetreten. Seit 1873 hat die Schafhaltung im Ober-Elsaß um 86,56 % oder durchschnittlich jährlich um 2,5 % abgenommen, während im Unter-Elsaß und in Lothringen die durchschnittliche Jahresabnahme nur 1,7 % beträgt.

Die Schafhaltung in den Kreisen des Landes zeigt für die einzelnen Zählungen die umstehende (S. 71) Übersicht. Am 2. Dezember 1907 wurden die meisten Schafe gezählt in den Kreisen Château-Salins (13 324), Zabern (7 304), Forbach (6 447) und Saarburg (6 298), die wenigsten im Kreis Rappoltsweiler (83), Diedenhofen-West (325) und Altkirch (463).

Gegenüber der Zählung von 1904 zeigt sich eine weitere Abnahme der Schafe in den Kreisen Straßburg-Land (276), Hagenau (458), Altkirch (185), Colmar (591), Gebweiler (159) und Diedenhofen-West (164); in sämtlichen übrigen Kreisen wurden mehr Schafe gezählt als im Jahr 1904.

Die größte Zunahme (gegen 1904) trifft auf die Kreise Zabern (1166), Saargemünd (1165), Forbach (1046) und Château-Salins (976).

Alter und Geschlecht der Schafe.

Von den am 2. Dezember 1907 in Elsaß-Lothringen gezählten Schafen waren

		Stück	vom Hundert
unter 1 Jahr alte Schafe		18 079	26,59
1 Jahr alte und ältere	Böcke	1 573	2,31
	Mutterschafe	33 575	49,39
	Hämmel	14 753	21,70

Etwa der vierte Teil der Schafe besteht aus unter 1 Jahr alten Lämmern, drei Viertel sind ausgewachsene Schafe. Rund die Hälfte sämtlicher Schafe sind erwachsene Muttertiere. Die Nachzucht ist in Elsaß-Lothringen nicht besonders hoch, wie aus folgenden Vergleichszahlen hervorgeht:

Von 100 Schafen waren (1907)

	unter 1 Jahr alte Lämmer
in Preußen	31,1
„ Bayern	30,2
„ Sachsen	30,1
„ Württemberg	29,4
„ Baden	24,1
„ Hessen	29,4
„ Elsaß-Lothringen	26,6
im Deutschen Reich	30,5

Digitized by Google

Nur in Baden ist die Zahl der Lämmer unter den Schafen noch geringer als in Elsaß-Lothringen.

Bei den früheren Zählungen setzten sich die Schafe in Elsaß-Lothringen dem Alter und Geschlecht nach wie folgt zusammen:

Zählungsjahr*)	unter 1 Jahr alte Schafe	über 1 Jahr alte Schafe			Von 100 Schafen sind			
		Böcke	Mutterschafe	Hämmel	unter 1 Jahr alte Schafe	über 1 Jahr alte		
						Böcke	Mutterschafe	Hämmel
1883	31 716	97 717			24,50	75,50		
1892	29 642	1 697	47 921	18 043	30,46	1,74	49,25	18,55
1900	22 812	2 025	40 109	18 015	27,50	2,44	48,35	21,71
1907	18 079	1 573	33 575	14 753	26,50	2,32	49,59	21,70

Gegenüber der Zählung von 1900 ist der Anteil der unter 1 Jahr alten Schafe um rund 1% zurückgegangen, der Anteil der Mutterschafe dagegen um rund 1% gewachsen, während der Anteil der Böcke und Hämmel an der Gesamtzahl ungefähr derselbe geblieben ist.

In den Bezirken wurden gezählt (1907)

		in Unter-Elsaß	Ober-Elsaß	Lothringen
unter 1 Jahr alte Schafe		4 766	1 016	12 297
über 1 Jahr alte	Böcke	411	188	974
	Mutterschafe	9 084	1 584	22 907
	Hämmel	4 858	1 918	7 977

Von 100 Schafen waren

		in Unter-Elsaß	Ober-Elsaß	Lothringen
unter 1 Jahr alte Schafe		24,93	21,59	27,85
über 1 Jahr alte	Böcke	2,15	3,99	2,31
	Mutterschafe	47,51	33,66	51,88
	Hämmel	25,41	40,76	18,06

Die Nachzucht ist demnach in Lothringen am stärksten; 27,85% aller Schafe sind unter 1 Jahr alte Lämmer, während ihr Anteil im Unter-Elsaß nur 24,93%, im Ober-Elsaß 21,59% beträgt.

Die Mutterschafe sind ebenfalls in Lothringen am zahlreichsten; mehr als die Hälfte aller Schafe (51,88%) sind hier Mutterschafe, im Unter-Elsaß dagegen nur 47,51% und im Ober-Elsaß nur rund ein Drittel (33,66%).

*) 1873 und 1904 wurde nur die Gesamtzahl der Schafe erhoben.

Digitized by Google

Die Hämmel finden sich am häufigsten im Ober-Elsaß, wo sie 40,76 % der Schafbestände ausmachen. Hierbei ist aber zu berücksichtigen,

Kreise — Bezirke — Land	Schafe					Von 100 Schafen überhaupt sind			
	unter 1 Jahr alt	ältere			Gesamtzahl	unter 1 Jahr alt	ältere		
		Böcke	Mutterschafe	Hämmel			Böcke	Mutterschafe	Hämmel
Straßburg-Stadt	22	2	100	603	727	3,03	0,27	13,76	82,94
Straßburg-Land	334	38	297	433	1 102	30,31	3,45	26,95	39,29
Erstein	558	29	870	817	2 274	24,54	1,28	38,26	35,92
Hagenau	571	43	1 412	456	2 482	23,01	1,73	56,89	18,37
Molsheim	539	80	1 085	296	2 000	26,95	4,00	54,25	14,80
Schlettstadt	123	32	573	60	788	15,61	4,06	72,72	7,61
Weißenburg	638	36	949	819	2 442	26,13	1,47	38,86	33,54
Zabern	1 981	151	3 798	1 374	7 304	27,12	2,07	52,00	18,81
Unter-Elsaß	4 766	411	9 084	4 858	19 119	24,93	2,15	47,51	25,41
Altkirch	121	59	222	61	463	26,13	12,74	47,95	13,18
Colmar	109	12	220	351	692	15,75	1,73	31,79	50,73
Gebweiler	161	12	377	322	872	18,46	1,38	43,23	36,93
Mülhausen	334	27	188	965	1 514	22,06	1,78	12,42	63,74
Rappoltsweiler	34	15	22	12	83	40,97	18,07	26,50	14,46
Thann	257	63	555	207	1 082	23,75	5,82	51,30	19,13
Ober-Elsaß	1 016	188	1 584	1 918	4 706	21,59	3,99	33,66	40,76
Metz-Stadt	1	—	4	214	219	0,46	—	1,83	97,71
Metz-Land	1 545	114	2 227	1 022	4 908	31,48	2,32	45,37	20,83
Bolchen	1 047	110	2 154	582	3 893	26,89	2,83	55,33	14,95
Château-Salins	3 916	196	7 018	2 194	13 324	29,39	1,47	52,67	16,47
Diedenhofen-Ost	1 150	144	2 137	548	3 979	28,90	3,62	53,71	13,77
Diedenhofen-West	99	28	157	41	325	30,46	8,61	48,31	12,62
Forbach	1 467	142	3 315	1 523	6 447	22,76	2,20	51,42	23,62
Saarburg	1 833	162	3 513	790	6 298	29,10	2,57	55,78	12,55
Saargemünd	1 239	78	2 382	1 063	4 762	26,02	1,64	50,02	22,32
Lothringen	12 297	974	22 907	7 977	44 155	27,85	2,21	51,88	18,06
Elsaß-Lothringen	18 079	1 573	33 575	14 753	67 980	26,59	2,32	49,39	21,70

daß die Zahl der Schafe überhaupt im Ober-Elsaß nur sehr gering ist und deshalb die zahlreichen, in den Städten Mülhausen und Colmar vorhandenen, zur Schlachtung bestimmten Hämmel um so stärker ins Gewicht fallen.

Im Unter-Elsaß sind rund ein Viertel, in Lothringen nur 18,06 % aller Schafe Hämmel.

Digitized by Google

Die Böcke endlich sind im Ober-Elsaß fast doppelt so häufig als im Unter-Elsaß und Lothringen. Es besteht aber Grund zu der Annahme, daß bei der Zählung hier vielfach unrichtige Angaben stattgefunden haben, die den unbedingten Wert dieser Ziffern beeinträchtigen.

Die Altereszusammensetzung der Schafe in den Kreisen des Landes ist aus nebenstehender Zusammenstellung zu ersehen.

In manchen Kreisen ist die Zahl der Schafe so gering (Rappoltsweiler, Diedenhofen-West, Altkirch und andere), daß die Verhältniszahlen der Altersgliederung wegen der Zufälligkeit ihrer Zusammensetzung nicht mit denen der übrigen Kreise verglichen werden können.

Von den Kreisen mit größeren Schafbeständen (über 3000) zählen die meisten Lämmer unter 1 Jahr die Kreise Metz-Land (31,48 % aller Schafe), Château-Salins (29,39 %) und Saarburg (29,10 %), die wenigsten der Kreis Forbach (22,76 %).

Die meisten Mutterschafe finden sich in den Kreisen Saarburg (55,78 %) Bolchen (55,33 %), Diedenhofen-Ost (53,71 %), Château-Salins (52,67 %) und Zabern (52,00 %), die wenigsten im Kreis Metz-Land (45,37 %).

Die Hämmel sind besonders zahlreich in den Kreisen Forbach (23,22 %), Saargemünd (22,32 %) und Metz-Land (20,83 %); wenig Hämmel finden sich in den Kreisen Saarburg (12,55 %), Diedenhofen-Ost (13,77 %) und Bolchen (14,95 %).

Bei der

landwirtschaftlichen Betriebszählung

vom 12. Juni 1907 wurden in Elsaß-Lothringen

8485 Betriebe mit Schafhaltung

gezählt, das sind nur 3,46 vom Hundert aller landwirtschaftlichen Betriebe.

Die Gesamtzahl der in landwirtschaftlichen Betrieben gehaltenen Schafe betrug 71 364. Auf 100 landwirtschaftliche Betriebe überhaupt kamen demnach 29, auf 1 Betrieb mit Schafhaltung 8 Schafe.

Im Jahre 1895 waren 13 496 Betriebe mit Schafhaltung in Elsaß-Lothringen gezählt worden, die im ganzen 89 215 Schafe besaßen. Die Zahl der Betriebe mit Schafhaltung ist demnach gegen 1895 um 5011, das ist um 37,13 % zurückgegangen. Auf 100 Betriebe kamen im Jahre 1895 noch 38 Schafe, auf 1 Betrieb mit Schafhaltung aber nur 7 Schafe.

Digitized by Google

Unter den einzelnen Betriebsgrößenklassen wurden im Jahre 1907 Betriebe mit Schafhaltung gezählt

	Anzahl	vom Hundert
Parzellenbetriebe unter 50 ar	770	0,90
„ von 50 ar—2 ha	1 975	2,97
kleinbäuerliche Betriebe von 2—5 „	2 460	4,55
mittelbäuerliche „ „ 5—20 „	2 577	7,48
großbäuerliche „ „ 20—100 „	617	16,11
Großbetriebe „ 100 u. mehr „	86	24,43
Zusammen	8 485	3,46

Die Häufigkeit der Schafhaltung wächst mit der Größe der Betriebe; am häufigsten findet sich demnach die Schafhaltung in den Großbetrieben, von denen rund der vierte Teil Schafe besitzen.

Die Häufigkeit der Schafhaltung in den einzelnen Betriebsgrößenklassen in den Bezirken zeigt folgende Übersicht:

Betriebsgrößenklassen	Betriebe mit Schafhaltung			Von 100 Betrieben nebenstehender Größenklassen besitzen Schafe		
	Unter-Elsaß	Ober-Elsaß	Lothringen	Unter-Elsaß	Ober-Elsaß	Lothringen
Betriebe unter 50 ar	338	78	354	1,18	0,36	1,00
„ von 50 ar—2 ha	612	155	1 208	2,23	0,99	5,13
„ „ 2—5 „	1 111	141	1 208	4,37	1,27	6,98
„ „ 5—20 „	937	243	1 397	7,08	2,57	10,91
„ „ 20—100 „	58	45	514	18,68	7,34	17,70
„ „ 100 u. mehr „	2	2	82	15,38	9,09	25,87
Zusammen	3 058	664	4 763	3,25	1,14	5,13

Auch in den Bezirken wächst die Häufigkeit der Schafhaltung mit der zunehmenden Größe des Betriebs; nur im Unter-Elsaß findet sie sich häufiger in den großbäuerlichen als in den Großbetrieben. Da der weitaus größte Teil der Schafe in Lothringen gehalten wird, so ist hier in den einzelnen Betriebsgrößenklassen die Zahl der Betriebe mit Schafhaltung größer als im Unter-Elsaß und im Ober-Elsaß. Eine Ausnahme machen, abgesehen von den Parzellenbetrieben unter 50 ar, die großbäuerlichen Betriebe, die im Unter-Elsaß verhältnismäßig etwas häufiger Schafe besitzen als in Lothringen.

Die Zahl der in den einzelnen Betriebsgrößenklassen gehaltenen Schafe betrug am 12. Juni 1907

Digitized by Google

	Stück	vom Hundert aller Schafe
in Parzellenbetrieben unter 50 ar	3 015	4,23
„ „ von 50 ar—2 ha	11 510	16,13
„ kleinbäuerlichen Betrieben von 2—5 „	15 023	21,05
„ mittelbäuerlichen „ „ 5—20 „	22 714	31,83
„ großbäuerlichen „ „ 20—100 „	10 222	14,32
„ Großbetrieben „ 100 u. mehr „	8 880	12,44
Zusammen	71 364	100,00

Rund ein Fünftel aller Schafe findet sich in Parzellenbetrieben, rund die Hälfte in klein- und mittelbäuerlichen Betrieben.

Gegenüber der Zählung vom 14. Juni 1895 hat die Schafhaltung

abgenommen	um Stück	vom Hundert
in Betrieben unter 50 ar	2 883	48,88
„ „ von 50 ar—2 ha	4 076	26,15
„ „ „ 2—5 „	3 292	17,97
„ „ „ 5—20 „	3 468	13,25
„ „ „ 20—100 „	1 941	15,96
„ „ „ 100 u. mehr „	2 191	17,79
überhaupt	17 851	20,01

Der Rückgang der Schafhaltung ist demnach ein allgemeiner. In allen Betriebsgrößenklassen wurden bei der Zählung vom 12. Juni 1907 bedeutend weniger Schafe vorgefunden, als im Jahre 1895.

Die Schafhaltung in den einzelnen Betrieben wächst mit deren Größe. Auf 1 Betrieb kommen Schafe

in Betrieben unter 50 ar	0,04
„ „ von 50 ar—2 ha . . .	0,17
„ „ „ 2—5 „ . . .	0,28
„ „ „ 5—20 „ . . .	0,66
„ „ „ 20—100 „ . . .	2,67
„ „ „ 100 u. mehr „ . . .	25,23
überhaupt	0,29

Hinsichtlich der Verteilung der Schafe auf die landwirtschaftlich benutzte Fläche der einzelnen Betriebsgrößenklassen ergibt sich für Elsaß-Lothringen ein dem in anderen Staaten gewöhnlich beobachteten entgegengesetztes Verhältnis, nämlich eine vom Parzellenbetrieb bis zum großbäuerlichen Betrieb absteigende Stufenfolge. Nur die Großbetriebe zeigen wieder eine stärkere Besetzung.

Digitized by Google

Auf 100 ha landwirtschaftlich benutzter Fläche jeder Größenklasse wurden Schafe gehalten

in Betrieben	unter	50	ar	. . . . .		21,10
„ „	von	50 ar	—	2	ha	. . . 15,34
„ „	„	2	—	5	„	. . . 8,60
„ „	„	5	—	20	„	. . . 7,65
„ „	„	20	—	100	„	. . . 7,04
„ „	„	100 u. mehr			„	. . . 18,10
	überhaupt	. . . . .				9,45

Aus nachstehender Übersicht ist die Verteilung der Schafe auf die Betriebsgrößenklassen, auf deren einzelne Betriebe und ihre Wirtschaftsfläche für die Bezirke und das Land bei den Zählungen von 1895 und 1907 zu ersehen.

Gegenüber der Zählung von 1895 hat sich die Zahl der Schafe in allen Betriebsgrößenklassen sämtlicher Bezirke vermindert; die einzige Ausnahme bilden die mittelbäuerlichen Betriebe im Bezirk Unter-Elsaß, die ein Mehr von 481 Schafen aufweisen und die Großbetriebe ebendort mit einem Mehr von 34 Schafen.

Den größten Anteil an der gesamten Schafhaltung haben in allen Bezirken die mittelbäuerlichen Betriebe.

Im Unter-Elsaß wurde fast die Hälfte, im Ober-Elsaß mehr als ein Drittel und in Lothringen rund ein Viertel sämtlicher Schafe in mittelbäuerlichen Betrieben gefunden.

Die großbäuerlichen und Großbetriebe besitzen im Unter-Elsaß zusammen nur rund 4% und im Ober-Elsaß 10%, in Lothringen dagegen 35%, also mehr als ein Drittel sämtlicher Schafe.

Entsprechend der allgemeinen Abnahme der Schafe ist auch ihre auf den einzelnen Betrieb jeder Größenklasse fallende Zahl überall zurückgegangen; nur in den mittelbäuerlichen und Großbetrieben im Unter-Elsaß kommt die oben erwähnte Zunahme der Schafe auch hier zum Ausdruck.

Die dichteste Besetzung mit Schafen zeigen im Unter-Elsaß und im Ober-Elsaß die kleinsten Parzellenbetriebe; auf 100 ha landwirtschaftlich benutzter Fläche kamen im Unter-Elsaß 23,08, im Ober-Elsaß 9,58 Schafe. In Lothringen sind die größeren Parzellenbetriebe mit 50 ar bis 2 ha Fläche am stärksten besetzt; auf 100 ha Wirtschaftsfläche kamen 31,57 Schafe, im Unter-Elsaß dagegen nur 7,91, im Ober-Elsaß 4,18. Die bäuerlichen Betriebe zeigen in Lothringen natürlich der größeren Schafhaltung entsprechend durchweg eine stärkere Besetzung mit Schafen.

Digitized by Google

In den Großbetrieben endlich kamen auf 100 ha landwirtschaftlich benutzter Fläche

in Unter-Elsaß . . . . . 1,68 Schafe
„ Ober-Elsaß . . . . . 0,30 „
„ Lothringen . . . . . 20,87 „

Größenklassen	In Betrieben nebenstehender Größenklassen wurden Schafe gezählt							
	Unter-Elsaß		Ober-Elsaß		Lothringen		Elsaß-Lothringen	
	1895	1907	1895	1907	1895	1907	1895	1907
	a) Absolute Zahlen.							
unter 50 ar	1 303	1 230	1 252	363	3 343	1 422	5 898	3 015
von 50 ar—2 ha . .	3 018	2 522	1 070	715	11 498	8 273	15 586	11 510
„ 2—5 „ . .	5 680	4 254	1 625	709	11 010	10 060	18 315	15 023
„ 5—20 „ . .	7 889	8 370	3 240	1 242	15 053	13 102	26 182	22 714
„ 20—100 „ .	953	694	729	326	10 481	9 202	12 163	10 222
„ 100 u. mehr „ . .	8	42	94	13	10 969	8 825	11 071	8 880
Zusammen	18 851	17 112	8 010	3 368	62 354	50 884	89 215	71 364
	b) Von 100 Schafen entfallen auf nebenstehende Größenklassen							
unter 50 ar	6,91	7,19	15,63	10,78	5,36	2,80	6,61	4,23
von 50 ar—2 ha . .	16,01	14,74	13,36	21,23	18,44	16,26	17,47	16,13
„ 2—5 „ . .	30,13	24,86	20,29	21,05	17,66	19,77	20,53	21,05
„ 5—20 „ . .	41,85	48,91	40,45	36,88	24,14	25,75	29,36	31,83
„ 20—100 „ . .	5,06	4,06	9,10	9,68	16,81	18,08	13,63	14,32
„ 100 u. mehr „ . .	0,04	0,24	1,17	0,88	17,59	17,34	12,41	12,44
Zusammen	100,00	100,00	100,00	100,00	100,00	100,00	100,00	100,00
	c) Auf 1 Betrieb kommen Schafe							
unter 50 ar	0,05	0,04	0,06	0,02	0,14	0,04	0,09	0,04
von 50 ar—2 ha . .	0,15	0,09	0,06	0,05	0,45	0,35	0,21	0,17
„ 2—5 „ . .	0,23	0,17	0,14	0,06	0,60	0,57	0,33	0,28
„ 5—20 „ . .	0,68	0,69	0,36	0,13	1,21	1,03	0,79	0,66
„ 20—100 „ . .	2,34	2,33	1,06	0,53	3,59	3,17	3,03	2,67
„ 100 u. mehr „ . .	0,67	3,33	3,36	0,59	29,39	27,64	27,30	25,23
Zusammen	0,21	0,18	0,14	0,06	0,76	0,55	0,38	0,29
	d) Auf 100 ha landwirtschaftlich benutzter Fläche kommen Schafe							
unter 50 ar	26,14	23,06	35,93	9,86	72,03	26,96	44,99	21,10
von 50 ar—2 ha . .	8,71	7,96	5,52	4,18	40,22	31,87	18,86	15,34
„ 2—5 „ . .	7,17	5,15	4,29	1,97	18,97	17,95	10,45	8,60
„ 5—20 „ . .	8,51	8,79	4,18	1,51	13,22	10,98	9,19	7,65
„ 20—100 „ . .	7,47	7,37	3,29	1,70	8,68	7,90	7,82	7,04
„ 100 u. mehr „ . .	0,30	1,66	1,71	0,30	22,61	20,87	19,52	18,10
Zusammen	8,30	7,55	4,80	2,07	16,65	13,92	11,61	9,43

Digitized by Google

V. Die Schweinehaltung.

Die Gesamtzahl der am 2. Dezember 1907 in Elsaß-Lothringen gezählten Schweine betrug

502 443.

Bei den früheren Zählungen waren gezählt worden:

1873:	266 505	Schweine
1883:	322 431	„
1892:	370 405	„
1900:	441 061	„
1904:	486 739	„

Gegenüber der Zählung von 1904 beträgt demnach die Zunahme 15 704 Stück oder 3,2 vom Hundert, gegenüber der ersten Zählung vom Jahre 1873 aber 235 938 Stück = 88,53 vom Hundert oder durchschnittlich jährlich 2,60 vom Hundert. Die Schweinehaltung hat sich in Elsaß-Lothringen seit dieser Zeit fast verdoppelt. Da die Bevölkerung seit 1873 nur um etwa 17% gewachsen ist, so kann aus der ungleich größeren Zunahme der Schweine, dieser für die Ernährung der breiteren Schichten des Volkes bedeutsamsten Viehgattung, darauf geschlossen werden, daß der Fleischverbrauch in der Bevölkerung heute ein weit größerer und vor allem wohl allgemeinerer ist als früher.

In den übrigen deutschen Staaten hat die Entwicklung der Schweinehaltung in den letzten Jahren allerdings einen rascheren Fortschritt genommen als in Elsaß-Lothringen, mit alleiniger Ausnahme Württembergs, dessen Schweinehaltung seit 1904 um 2,3 vom Hundert zurückgegangen ist.

Seit der Zählung von 1904 betrug die Zunahme der Schweine

in Preußen	20,2 %
„ Bayern	10,7 %
„ Sachsen	16,4 %
„ Baden	8,4 %
„ Hessen	13,6 %
im Deutschen Reich	17,0 %

Digitized by Google

Auf 1 qkm landwirtschaftlich benutzter Fläche kamen Schweine

in Preußen	65,6
„ Bayern	44,4
„ Sachsen	72,4
„ Württemberg	43,2
„ Baden	65,5
„ Hessen	78,3
„ Elsaß-Lothringen	54,0
im Deutschen Reich	63,2

Die Schweinehaltung in Elsaß-Lothringen steht also, was ihren Umfang im Verhältnis zur landwirtschaftlich benutzten Fläche anlangt, noch etwa um 9 % hinter dem Reichsdurchschnitt zurück.

In den Bezirken wurden am 2. Dezember 1907 Schweine gezählt

	Stück	vom Hundert sämtlicher Schweine
in Unter-Elsaß	166 783	33,19
„ Ober-Elsaß	84 150	16,75
„ Lothringen	251 510	50,06

Über die Hälfte sämtlicher Schweine finden sich demnach im Bezirk Lothringen, ungefähr ein Drittel im Unter-Elsaß und ein Sechstel im Ober-Elsaß.

Die Entwicklung der Schweinehaltung in den Bezirken zeigen folgende Zahlen:

Die Zahl der Schweine betrug

	in Unter-Elsaß	Ober-Elsaß	Lothringen
1873:	68 388	47 260	150 857
1883:	88 497	58 654	175 280
1892:	114 433	64 350	191 622
1900:	146 496	80 083	214 482
1904:	160 427	82 713	243 599
1907:	166 783	84 150	251 510

Seit der letzten Zählung (1904) haben die Schweine zugenommen

in Unter-Elsaß	um 6 356	oder 4,0	v. H.
„ Ober-Elsaß	„ 1 437	„ 1,7	„ „
„ Lothringen	„ 7 911	„ 3,2	„ „

Seit 1873 beträgt die Zunahme

in Unter-Elsaß	98 395 Stück	= 143,9	v. H.
„ Ober-Elsaß	36 890 „	= 78,1	„ „
„ Lothringen	100 653 „	= 66,7	„ „

Digitized by Google

Die im Bezirk Unter-Elsaß früher sehr geringe Schweinehaltung ist im Laufe der letzten 20 Jahre derart gewachsen, daß sie im Verhältnis zur landwirtschaftlich benutzten Fläche heute ungefähr dieselbe Verbreitung erlangt hat, wie im Bezirk Lothringen. Auf 1 qkm landwirtschaftlich benutzter Fläche kamen 1907

in Unter-Elsaß . . . . . 57,31 Schweine
„ Ober-Elsaß . . . . . 39,66 „
„ Lothringen . . . . . 58,88 „

Die Entwicklung der Schweinehaltung in den Kreisen des Landes ist aus nachstehender Übersicht zu ersehen.

Kreise — Bezirke — Land	Gesamtzahl der Schweine						Zunahme 1873–1907 durchschnittl. jährlich	
	1873	1883	1892	1900	1904	1907	um Stück	vom Hund.
Straßburg-Stadt . .	1 359	2 328	3 201	4 089	5 432	5 325	117	8,61
Straßburg-Land . . .	9 921	13 970	22 443	28 277	30 790	32 690	670	6,75
Erstein	9 253	12 238	16 940	20 640	22 341	24 525	449	4,85
Hagenau	6 013	9 383	12 061	15 359	17 156	17 883	348	5,79
Molsheim	5 547	6 178	8 997	11 158	12 751	13 338	229	4,13
Schlettstadt	8 486	10 700	12 604	15 134	15 127	16 780	244	2,88
Weißenburg	9 210	12 239	13 966	20 497	21 331	22 167	381	4,14
Zabern	18 599	21 461	24 221	31 342	35 499	34 125	457	2,46
Unter-Elsaß	**68 388**	**88 497**	**114 433**	**146 496**	**160 427**	**166 783**	**2 895**	**4,23**
Altkirch	12 887	17 775	19 163	23 224	23 049	23 310	306	2,37
Colmar	8 929	9 534	10 066	13 706	14 249	15 120	182	2,04
Gebweiler	8 158	9 293	10 398	13 178	14 212	13 355	153	1,88
Mülhausen	7 457	11 068	12 811	15 331	15 557	16 251	259	3,47
Rappoltsweiler . . .	4 131	4 171	4 879	5 928	6 587	6 615	73	1,77
Thann	5 698	6 813	7 033	8 716	9 059	9 499	112	1,97
Ober-Elsaß	**47 260**	**58 654**	**64 350**	**80 083**	**82 713**	**84 150**	**1 085**	**2,30**
Metz-Stadt	58	56	330	145	295	903	25	43,06
Metz-Land	31 404	37 057	37 149	37 924	41 001	41 040	283	0,90
Bolchen	22 027	25 288	27 146	29 688	34 150	36 052	412	1,87
Château-Salins . . .	24 674	29 678	32 704	32 949	37 519	36 315	342	1,39
Diedenhofen-Ost . . .	28 727	32 380	37 036	32 230	37 732	40 636	787	2,74
Diedenhofen-West . .				11 523	13 741	14 838		
Forbach	16 436	17 915	20 296	24 025	28 604	29 859	395	2,40
Saarburg	17 580	20 268	23 104	27 098	29 785	29 365	347	1,97
Saargemünd	9 951	12 638	13 857	18 900	20 772	22 502	369	3,71
Lothringen	**150 857**	**175 280**	**191 622**	**214 482**	**243 599**	**251 510**	**2 960**	**1,96**
Elsaß-Lothringen . .	**266 505**	**322 431**	**370 405**	**441 061**	**486 739**	**502 443**	**6 940**	**2,60**

ELSASS-LOTHRINGEN.

Schematische Karte nach Kantonen.

Die Schweinehaltung

im Verhältnis zur landwirtschaftlich benutzten Fläche am 2. Dezember 1907.

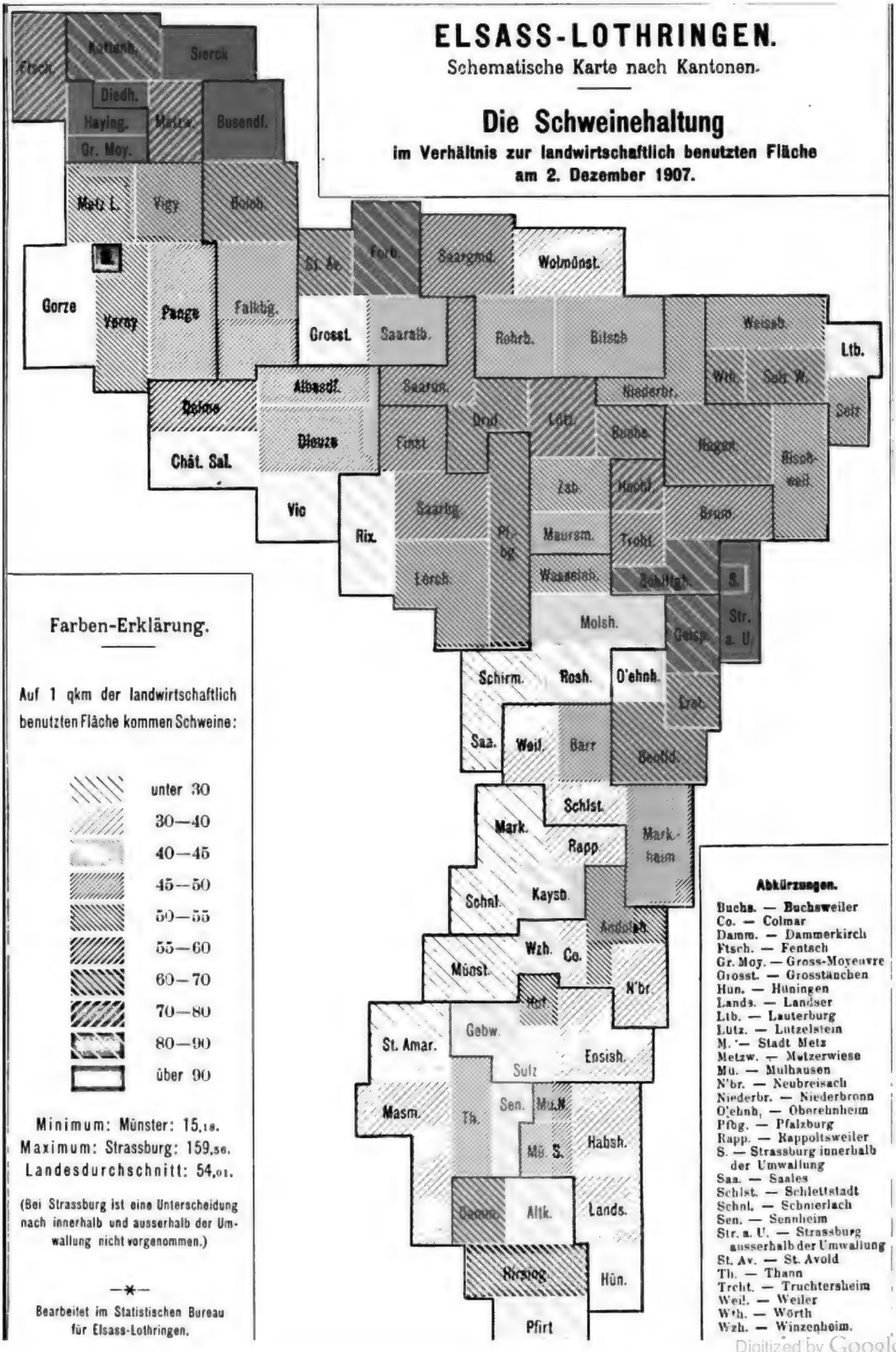

Farben-Erklärung.

Auf 1 qkm der landwirtschaftlich benutzten Fläche kommen Schweine:

	unter 30
	30—40
	40—45
	45—50
	50—55
	55—60
	60—70
	70—80
	80—90
	über 90

Minimum: Münster: 15,18.
Maximum: Strassburg: 159,36.
Landesdurchschnitt: 54,01.

(Bei Strassburg ist eine Unterscheidung nach innerhalb und ausserhalb der Umwallung nicht vorgenommen.)

—*—

Bearbeitet im Statistischen Bureau für Elsass-Lothringen.

Abkürzungen.

Buchs. — Buchsweiler
Co. — Colmar
Damm. — Dammerkirch
Ftsch. — Fentsch
Gr. Moy. — Gross-Moyeuvre
Grosst. — Grosstänchen
Hün. — Hüningen
Lands. — Landser
Ltb. — Lauterburg
Lütz. — Lutzelstein
M. — Stadt Metz
Metzw. — Metzerwiese
Mü. — Mulhausen
N'br. — Neubreisach
Niederbr. — Niederbronn
O'ehnh. — Oberehnheim
Pfbg. — Pfalzburg
Rapp. — Rappoltsweiler
S. — Strassburg innerhalb der Umwallung
Saa. — Saales
Schlst. — Schlettstadt
Schnl. — Schnierlach
Sen. — Sennheim
Str. a. U. — Strassburg ausserhalb der Umwallung
St. Av. — St. Avold
Th. — Thann
Trcht. — Truchtersheim
Weil. — Weiler
Wth. — Wörth
Wzh. — Winzenheim.

Digitized by Google

Die größte Zunahme seit 1873 zeigen die Kreise Straßburg-Land mit einer durchschnittlichen jährlichen Vermehrung der Schweine um 6,75 vom Hundert, Hagenau (5,79), Erstein (4,85), Mülhausen (3,47), Saargemünd (3,71) und Diedenhofen (-Ost und -West zusammen) (2,74).

Seit der letzten Zählung (1904) zeigen eine Verringerung ihres Schweinebestandes die Kreise Zabern (1374 Stück), Gebweiler (857), Château-Salins (1204) und Saarburg (420).

Die Verbreitung der Schweinehaltung in Elsaß-Lothringen im Verhältnis zur landwirtschaftlich benutzten Fläche veranschaulicht umstehende schematische Karte nach Kantonen.

Die kräftigsten Farben zeigen die Stadt Straßburg*) mit den westlich angrenzenden Kantonen Schiltigheim und Geispolsheim sowie südlich Erstein und Benfeld, ferner das Industriegebiet im nordwestlichen Lothringen und daran anschließend die Kantone an der Nordgrenze Lothringens bis Saargemünd einschließlich. Trotz der in dem eigentlichen Industriegebiet sehr geringen landwirtschaftlichen Fläche werden hier, namentlich auch von der Arbeiterbevölkerung, zahlreiche Schweine gehalten. Der südwestliche Teil von Lothringen mit seinen ausgedehnten landwirtschaftlichen Flächen und der hier vorherrschenden mittel- und großbäuerlichen Wirtschaft erscheint weniger stark mit Schweinen besetzt.

Eine stärkere Verbreitung der Schweinehaltung findet sich wieder im Kreis Saarburg mit Ausnahme des Kantons Rixingen. Der ganze Bezirk Unter-Elsaß zeigt nördlich des Breuschtals eine normale und teilweise über dem Durchschnitt sich haltende Besetzung mit Schweinen. Nur der Kanton Lauterburg in der äußersten Nordostecke des Landes erscheint in der hellen Farbe der dritten Stufe.

Südlich des Breuschtals beginnt die Schweinehaltung an Bedeutung abzunehmen. Die hier gelegenen Kantone der Kreise Molsheim und Schlettstadt, sowie südlich der ganze Bezirk Ober-Elsaß erscheinen als ein zusammenhängendes Gebiet mit geringer Schweinehaltung. Besonders in den Gebirgskantonen an der Westgrenze des Landes wird das Schwein nur wenig gehalten; diese Kantone zeigen daher die helle Farbe der niedrigsten Stufe. Kräftigere Farben zeigen im Bezirk Ober-Elsaß nur die Kantone Dammerkirch und Hirsingen im Kreis Altkirch, die einzigen, in denen die Schweinehaltung über dem Landesdurchschnitt steht. Alle übrigen Kantone erscheinen in niedrigeren Stufen.

*) Infolge der geringen landwirtschaftlichen Fläche, zu der die Zahl der Schweine in Beziehung gesetzt ist.

Digitized by Google

Alter und Geschlecht der Schweine.

Von der Gesamtzahl der Schweine waren in Elsaß-Lothringen am 2. Dezember 1907

unter ½ Jahr alt . . . . 313 702 = 62,44 vom Hundert
½—1 Jahr alt . . . . . 119 787 = 23,84 „ „
über 1 Jahr alt . . . . . 68 954 = 13,72 „ „

Fast ⅔ sämtlicher Schweine sind demnach Jungschweine unter ½ Jahr, nicht ganz der vierte Teil ist ½ bis 1 Jahr alt. Den geringsten Anteil haben die über 1 Jahr alten Altschweine mit ungefähr ⅐ der Gesamtzahl.

Der Anteil der Jungschweine unter ½ Jahr erscheint in Elsaß-Lothringen verhältnismäßig hoch, die Zahl der ½ bis 1 Jahr alten Schweine dagegen äußerst gering, wie aus folgenden Ziffern hervorgeht:

Von 100 Schweinen überhaupt waren (1907)

	unter ½ Jahr alt	½—1 Jahr alt	über 1 Jahr alt
in Preußen	51,9	33,7	14,4
„ Bayern	56,8	31,1	12,1
„ Sachsen	56,9	31,7	11,4
„ Württemberg	63,5	26,8	9,7
„ Baden	56,3	25,1	18,6
„ Hessen	51,6	37,3	11,1
„ **Elsaß-Lothringen**	**62,4**	**23,9**	**13,7**
im Deutschen Reich . .	53,0	33,0	14,0

In Elsaß-Lothringen ist demnach der Anteil der Jungschweine unter ½ Jahr um rund 9 % höher, der der ½ bis 1 Jahr alten Schweine um 9 % niedriger als im Deutschen Reich im ganzen, während der Anteil der Altschweine ungefähr der gleiche ist. Diese Zahlen zeigen, daß in Elsaß-Lothringen ein größerer Teil der Schweine frühzeitig, im Alter von unter 1 Jahr, zur Schlachtung kommt.

Die Altersgruppierung der Schweine bei den letzten drei Zählungen geben folgende Ziffern an (für die vorhergehenden Zählungen lassen sich Vergleichsziffern nicht geben). Es wurden gezählt:

	unter ½ Jahr alte		½ bis 1 Jahr alte		über 1 Jahr alte	
	Schweine					
	Stück	vom Hundert	Stück	vom Hundert	Stück	vom Hundert
1900	256 008	*58,08*	115 616	*26,21*	69 437	*15,74*
1904	294 404	*60,49*	128 024	*26,30*	64 311	*13,21*
1907	313 702	*62,44*	119 787	*23,84*	68 954	*13,72*

Digitized by Google

Die Altersgruppierung der Schweine zeigt in den Bezirken ein wesentlich verschiedenes Bild. Von der Gesamtzahl der Schweine waren (1907):

Bezirke	unter ½ Jahr alt		½ bis 1 Jahr alt		über 1 Jahr alt	
	Stück	vom Hundert	Stück	vom Hundert	Stück	vom Hundert
in Unter-Elsaß	116 278	69,72	35 705	21,41	14 800	8,87
„ Ober-Elsaß	53 348	63,40	22 836	27,14	7 966	9,46
„ Lothringen	144 076	57,39	61 246	24,25	46 188	18,36

Im Bezirk Unter-Elsaß ist der Anteil der Jungschweine unter ½ Jahr um mehr als 6 % höher als im Ober-Elsaß und um mehr als 12 % höher als in Lothringen. Dafür sind die ½ bis 1 Jahr alten Schweine und besonders die Altschweine weniger zahlreich. Nur 8,87 % aller Schweine im Unter-Elsaß sind mehr als 1 Jahr alt, in Lothringen dagegen 18,36 %, somit fast 10 % mehr. Hauptsächlich im Bezirk Unter-Elsaß besteht also die Tendenz, die Schweine möglichst frühzeitig zu verwerten. Die Altersgruppierung der Schweine in den Bezirken zeigt für die letzten drei Zählungen folgende Zusammenstellung:

Es wurden gezählt

Bezirke		unter ½ Jahr alte		½ bis 1 Jahr alte		über 1 Jahr alte	
		Schweine					
		Stück	vom Hundert	Stück	vom Hundert	Stück	vom Hundert
in Unter-Elsaß							
	1900 . . .	93 941	64,13	38 991	26,61	13 564	9,26
	1904 . . .	106 179	66,19	42 160	26,28	12 088	7,53
	1907 . . .	116 278	69,72	35 705	21,41	14 800	8,87
in Ober-Elsaß							
	1900 . . .	49 541	61,86	21 890	27,33	8 652	10,81
	1904 . . .	51 375	62,11	24 183	29,24	7 155	8,65
	1907 . . .	53 348	63,40	22 836	27,14	7 966	9,46
in Lothringen							
	1900 . . .	112 526	52,46	54 735	25,52	47 221	22,02
	1904 . . .	136 850	56,18	61 681	25,32	45 068	18,50
	1907 . . .	144 076	57,39	61 246	24,25	46 188	18,36

Der Anteil der Jungschweine an der Gesamtzahl der Schweine ist in allen Bezirken von Zählung zu Zählung gestiegen. Am stärksten ist die Zunahme im Bezirk Unter-Elsaß mit mehr als 5½ % seit 1900 und in Lothringen mit fast 5 %, während sie im Ober-Elsaß nur rund 1½ % beträgt.

Digitized by Google

Der Anteil der über 1 Jahr alten Altschweine ist gegen 1900 in allen Bezirken zurückgegangen; seit 1904 ist er im Unter- und Ober-Elsaß wieder etwas gestiegen, in Lothringen fast gleich geblieben. Den gesamten Ausfall trägt die Altersgruppe der ½ bis 1 Jahr alten Schweine, die seit 1904 im Unter-Elsaß um rund 5 %, im Ober-Elsaß um 2 % und in Lothringen um 1 % abgenommen hat. Aus diesen Zahlen ist zu schließen, daß nach den ½ Jahr bis 1 Jahr alten Schweinen überall eine lebhafte Nachfrage besteht; dadurch wird den Schweinezüchtern der Verkauf wesentlich erleichtert und im Hinblick auf die gestiegenen Preise ein sicherer Gewinn geboten, der sich zudem infolge der schnellen Vermehrung und Reife der Schweine in viel kürzeren Zwischenräumen erzielen läßt, als in jedem anderen Zweige der landwirtschaftlichen Viehzucht.

Die Altereszusammensetzung der Schweine in den Kreisen des Landes ist aus nebenstehender Zusammenstellung zu ersehen.

Die unter ½ Jahr alten Jungschweine finden sich verhältnismäßig am häufigsten im Kreise Schlettstadt, wo sie fast ¾ der Gesamtzahl der Schweine ausmachen (74,91 %), im Kreise Weißenburg mit 73,59 % und Hagenau mit 72,13 %; am geringsten ist ihre Zahl im Kreise Metz-Land, wo ihr Anteil nur wenig mehr als die Hälfte (51,75 %) beträgt, ferner im Kreise Diedenhofen-Ost (53,88 %), Gebweiler (54,17 %) und Bolchen (54,50 %).

Die meisten ½ bis 1 Jahr alten Tiere finden sich unter den Schweinen der Kreise Gebweiler (34,74 %), Rappoltsweiler (34,47 %), Diedenhofen-West (33,88 %), Metz-Land (29,38 %) und Molsheim (29,06 %), die wenigsten in den Kreisen Weißenburg (16,76 %), Zabern (17,37 %), Altkirch (18,68 %) und Hagenau (19,68 %).

Die Altschweine endlich machen in den Kreisen des Unter- und des Ober-Elsaß nur in wenigen Fällen mehr als ⅒ des Schweinebestandes aus, in Lothringen dagegen überschreiten sie diese Zahl (ausgenommen in Diedenhofen-West) in sämtlichen Kreisen; im Kreis Bolchen sind sogar fast ¼ sämtlicher Schweine (24,81 %) über 1 Jahr alte Altschweine, ferner im Kreise Diedenhofen-Ost 23,38 %, Château-Salins 20,32 % und Metz-Land 18,87 %.

Unter den mehr als 1 Jahr alten Schweinen befanden sich (1907)

2 551 Zuchteber,
44 357 Zuchtsäue,
22 046 sonstige Schweine.

Von 100 Schweinen überhaupt waren 0,5 Zuchteber, 8,8 Zuchtsäue.

Digitized by Google

Kreise — Bezirke — Land	unter ½ Jahr alte Schweine	½ bis 1 Jahr alte Schweine	über 1 Jahr alte Schweine	Schweine überhaupt	Von 100 Schweinen sind unter ½ Jahr alt	½ bis 1 Jahr alt	über 1 Jahr alt
Straßburg-Stadt	3 706	1 316	303	5 325	69,60	24,71	5,69
Straßburg-Land	20 547	8 857	3 286	32 690	62,86	27,09	10,05
Erstein	17 635	5 062	1 828	24 525	71,91	20,64	7,45
Hagenau	12 863	3 501	1 469	17 833	72,13	19,63	8,24
Molsheim	8 510	3 876	952	13 338	63,80	29,06	7,14
Schlettstadt	12 570	3 452	758	16 780	74,91	20,57	4,52
Weißenburg	16 312	3 715	2 140	22 167	73,59	16,76	9,65
Zabern	24 135	5 926	4 064	34 125	70,72	17,37	11,91
Unter-Elsaß	**116 278**	**35 705**	**14 800**	**166 783**	**69,72**	**21,41**	**8,87**
Altkirch	15 840	4 355	3 115	23 310	67,96	18,68	13,36
Colmar	10 054	4 113	953	15 120	66,50	27,20	6,30
Gebweiler	7 234	4 640	1 481	13 355	54,17	34,74	11,09
Mülhausen	10 231	4 793	1 227	16 251	62,96	29,49	7,55
Rappoltsweiler	3 971	2 280	364	6 615	60,03	34,47	5,50
Thann	6 018	2 655	826	9 499	63,36	27,96	8,70
Ober-Elsaß	**53 348**	**22 836**	**7 966**	**84 150**	**63,40**	**27,14**	**9,46**
Metz-Stadt	489	338	76	903	54,15	37,43	8,42
Metz-Land	21 238	12 058	7 744	41 040	51,75	29,38	18,87
Bolchen	19 649	7 459	8 944	36 052	54,50	20,69	24,81
Château-Salins	20 381	8 555	7 379	36 315	56,12	23,56	20,32
Diedenhofen-Ost	21 692	9 464	9 480	40 636	53,38	23,29	23,33
Diedenhofen-West	8 353	5 027	1 458	14 838	56,29	33,88	9,83
Forbach	18 198	7 136	4 525	29 859	60,95	23,90	15,15
Saarburg	19 264	6 056	4 045	29 365	65,60	20,62	13,78
Saargemünd	14 812	5 153	2 537	22 502	65,83	22,90	11,27
Lothringen	**144 076**	**61 246**	**46 188**	**251 510**	**57,29**	**24,35**	**18,36**
Elsaß-Lothringen	**313 702**	**119 787**	**68 954**	**502 443**	**62,44**	**23,84**	**13,72**

Das Verhältnis der Zuchteber zu der Gesamtzahl der Schweine scheint dem Bedürfnis zu entsprechen, wie die nur wenig von einander abweichenden Zahlen für die übrigen deutschen Staaten erkennen lassen. Auf 100 Schweine überhaupt kamen Zuchteber (1907)

in Preußen	0,3
„ Bayern	0,6
„ Sachsen	0,6
„ Württemberg	0,4

Digitized by Google

in Baden	0,4
„ Hessen	0,3
„ Elsaß-Lothringen	0,5
im Deutschen Reich	0,4

Ein Vergleich der Zahl der Zuchteber läßt sich nur für die Jahre 1892 und 1900 geben, da bei den übrigen Zählungen die Zuchteber nicht besonders erfragt wurden.

Die Zahl der Zuchteber betrug

1892:	1716	oder 0,46	v. H. aller Schweine
1900:	2007	„ 0,46	„ „ „ „
1907:	2551	„ 0,51	„ „ „ „

Im Verhältnis zur Gesamtzahl der Schweine ist demnach die Zahl der Zuchteber nur wenig gewachsen.

Die Zahl der Zuchtsäue und der sonstigen über 1 Jahr alten Schweine betrug

	Zuchtsäue		sonstige über 1 Jahr alte Schweine	
	Stück	vom Hundert all. Schweine	Stück	vom Hundert all. Schweine
1892 . . .	34 190	9,2	38 624	10,4
1900 . . .	40 009	9,1	27 421	6,2
1907 . . .	44 357	8,5	22 046	4,4

Die Zahl der Zuchtsäue ist seit 1892 demnach um rund 10 000 Stück gewachsen, ihr Anteil an dem Gesamtbestand von Schweinen ist fast der gleiche geblieben. Hingegen zeigt die Zahl der sonstigen über 1 Jahr alten Schweine eine Abnahme von rund 16 600 Stück, ihr Anteil an der Gesamt-Schweinehaltung ist um 6 % zurückgegangen.

Diese Abnahme der nicht zur Zucht benutzten Altschweine bedeutet einen Fortschritt in der Entwicklung der Schweinezucht des Landes, deren Bestrebungen hauptsächlich dahin gehen müssen, möglichst vor Vollendung des ersten Lebensjahres schlachtreife Tiere zu züchten, die dem Züchter durch den schnelleren Umsatz einen erhöhten Gewinn sichern.

In den Bezirken wurden gezählt (1907)

Digitized by Google

	Zuchteber		Zuchtsäue		sonstige über 1 Jahr alte Schweine	
	Stück	vom Hundert	Stück	vom Hundert	Stück	vom Hundert
in Unter-Elsaß	693	0,4	11 596	7,0	2 511	1,5
„ Ober-Elsaß	445	0,5	5 152	6,1	2 369	2,8
„ Lothringen	1 413	0,6	27 609	11,0	17 166	6,8

Im Verhältnis zur Gesamtzahl der Schweine finden sich demnach die meisten Zuchteber im Bezirk Lothringen, die wenigsten im Unter-Elsaß. Im Verhältnis zur Zahl der Zuchtsäue dagegen zählt Lothringen die wenigsten Eber. Auf 1 Eber kommen Zuchtsäue

in Unter-Elsaß 17
„ Ober-Elsaß 12
„ Lothringen 20

Die Zahl der über 1 Jahr alten Schweine (Altschweine) und ihre Verteilung nach Zuchtebern, Zuchtsäuen und sonstigen Schweinen bei den Zählungen der Jahre 1892, 1900 und 1907 zeigt für die Bezirke und das Land folgende Übersicht:

Bezirke — Land	Zahl der über 1 Jahr alten Schweine überhaupt	davon sind			Von 100 Altschweinen sind		
		Zuchteber	Zuchtsäue	sonstige Schweine	Zuchteber	Zuchtsäue	sonstige Schweine
Unter-Elsaß							
1892 . .	13 111	455	7 378	5 578	3,99	55,01	41,60
1900 . .	13 564	513	9 584	3 467	3,78	70,66	25,56
1907 . . .	14 800	693	11 596	2 511	4,68	78,38	16,97
Ober-Elsaß							
1892 . . .	9 386	258	4 135	4 993	2,75	44,05	53,20
1900 . . .	8 652	358	5 224	3 070	4,14	60,38	35,48
1907 . .	7 966	445	5 152	2 369	5,59	64,67	29,74
Lothringen							
1892 . .	51 733	1 003	22 677	28 053	1,94	43,84	54,22
1900 . . .	47 221	1 136	25 201	20 884	2,40	53,36	44,23
1907 . . .	46 188	1 413	27 609	17 166	3,06	59,78	37,16
Elsaß Lothringen							
1892 . . .	74 530	1 716	34 190	38 624	2,30	45,88	51,82
1900 . . .	69 437	2 007	40 009	27 421	2,89	57,62	39,49
1907 . . .	68 954	2 551	44 357	22 046	3,70	64,32	31,98

Digitized by Google

Die Zahl der Zuchteber und Zuchtsäue ist demnach von Zählung zu Zählung in allen Bezirken gestiegen (nur im Ober-Elsaß zeigt sich gegenüber der Zählung von 1904 eine geringe Abnahme der Zuchtsäue).

Dagegen hat die Zahl der sonstigen über 1 Jahr alten Schweine überall und regelmäßig abgenommen; ihr Anteil an den Altschweinen ist seit 1892 zurückgegangen

in Unter-Elsaß	um	24,63 %
„ Ober-Elsaß	„	23,46 %
„ Lothringen	„	14,07 %
„ Elsaß-Lothringen	„	19,85 %

Staatliche und private Förderung der Schweinezucht.

Die Landesverwaltung trägt der Förderung der Schweinezucht dadurch Rechnung, daß jährlich (seit 1899) etwa 80 Yorkshire-Zuchteber angekauft und unter Bedingungen, die die Verwendung zur Zucht gewährleisten, an Gemeinden zur Errichtung von Zuchtstationen unentgeltlich abgegeben werden.

Außerdem werden durch die landwirtschaftlichen Kreisvereine jährlich Prämiierungen von Schweinen und mustergültigen Schweineställungen vorgenommen, die schon mancherorts auf eine bessere Einrichtung der oft sehr unzulänglichen Ställungen günstig eingewirkt haben.

Schweinezuchtgenossenschaften bestehen in Elsaß-Lothringen nur 2, in Steinsel3 und Vendenheim (im Bezirk Unter-Elsaß). Außerdem ist in jüngster Zeit noch eine Eberhaltungsgenossenschaft in Hoerdt (Unter-Elsaß) gegründet worden.

Bei der

landwirtschaftlichen Betriebszählung

vom 12. Juni 1907 wurden in Elsaß-Lothringen

143 043 Betriebe mit Schweinehaltung

gezählt, das sind 58,40 % aller landwirtschaftlichen Betriebe. Das Schwein findet sich also in mehr als der Hälfte der landwirtschaftlichen Betriebe und zwar etwas häufiger, als das Großvieh, das nur in 54,23 % aller Betriebe gehalten wird. Die Gesamtzahl der in landwirtschaftlichen Betrieben gehaltenen Schweine betrug am 12. Juni 1907 433 356.

Auf 100 landwirtschaftliche Betriebe überhaupt kommen 177, auf 100 Betriebe mit Schweinehaltung aber 303 Schweine.

Digitized by Google

Bei der Berufs- und Betriebszählung vom Jahre 1895 betrug die Zahl der landwirtschaftlichen Betriebe mit Schweinehaltung 129 451 mit 349 438 Schweinen; die Zahl der Betriebe mit Schweinehaltung ist demnach seit 1895 um 13 592 oder 10,50 % gewachsen. Auf 100 landwirtschaftliche Betriebe überhaupt kamen im Jahre 1895 nur 151, auf 100 Betriebe mit Schweinehaltung 270 Schweine.

Unter den einzelnen Betriebsgrößenklassen wurden Betriebe mit Schweinehaltung im Jahre 1907 gezählt

Parzellenbetriebe unter	50 ar	22 274	oder	25,95	v. H.
„	von 50 ar—2 ha	39 743	„	59,86	„ „
Kleinbäuerliche Betriebe	„ 2—5 „	44 796	„	82,88	„ „
Mittelbäuerliche „	„ 5—20 „	32 234	„	93,51	„ „
Großbäuerliche „	„ 20—100 „	3 668	„	95,77	„ „
Großbetriebe	„ 100 u. mehr „	328	„	93,18	„ „
	Zusammen	143 043	„	58,40	„ „

Schon der vierte Teil der kleinsten Parzellenbetriebe mit weniger als 50 ar Fläche und fast 3/5 der größeren Parzellenbetriebe mit 50 ar bis 2 ha Fläche halten Schweine.

Von den kleinbäuerlichen Betrieben haben 82,88 %, von den mittelbäuerlichen 95,51 % Schweinehaltung.

In allen diesen Betriebsgrößenklassen ist die Schweinehaltung seit 1895 häufiger geworden. Am 14. Juni 1895 wurden Betriebe mit Schweinehaltung gezählt

Parzellenbetriebe unter	59 ar	14 596	oder	21,90	v. H.
„	von 50 ar—2 ha	39 430	„	53,93	„ „
Kleinbäuerliche Betriebe	„ 2—5 „	41 617	„	76,00	„ „
Mittelbäuerliche „	„ 5—20 „	29 501	„	89,45	„ „
Großbäuerliche „	„ 20—100 „	3 928	„	97,49	„ „
Großbetriebe	„ 100 u. mehr „	379	„	93,12	„ „
	Zusammen	129 451	„	55,81	„ „

Digitized by Google

Nachstehende Übersicht zeigt die Häufigkeit der Schweinehaltung in den einzelnen Betriebsgrößenklassen in den Bezirken:

Betriebsgrößenklassen	Betriebe mit Schweinehaltung			Von 100 Betrieben nebenstehender Größenklassen besitzen Schweine		
	Unter-Elsaß	Ober-Elsaß	Lothringen	Unter-Elsaß	Ober-Elsaß	Lothringen
Betriebe unter 50 ar	6 978	3 811	11 485	24,33	17,68	32,36
„ von 50 ar—2 ha .	15 627	8 182	15 934	56,85	52,81	68,31
„ „ 2—5 „ .	20 603	8 412	15 781	81,02	76,06	89,56
„ „ 5—20 „ .	11 429	8 587	12 218	93,69	90,73	95,39
„ „ 20—100 „ .	284	567	2 817	90,73	92,80	97,00
„ „ 100 u. mehr „ .	5	14	309	38,46	63,40	97,48
Zusammen	54 926	29 573	58 544	58,35	50,62	63,36

Im Bezirk Ober-Elsaß finden sich in allen Betriebsgrößenklassen mit Ausnahme der großbäuerlichen und Großbetriebe die niedrigsten Ziffern. Am häufigsten ist die Schweinehaltung in sämtlichen Betriebsgrößenklassen in Lothringen. Fast 1/3 der kleinsten und mehr als 2/3 der größeren Parzellenbetriebe, 4/5 der kleinbäuerlichen und mehr als 95 % der mittleren und größeren Betriebe halten dort Schweine.

Die Zahl der am 12. Juni 1907 in Elsaß-Lothringen in landwirtschaftlichen Betrieben gehaltenen Schweine betrug

	Stück	vom Hundert sämtl. Schweine
in Parzellenbetrieben unter 50 ar	35 632	8,22
„ „ von 50 ar—2 ha . .	83 158	19,19
„ kleinbäuerlichen Betrieben von 2—5 „ . .	126 001	29,08
„ mittelbäuerlichen „ „ 5—20 „ . .	145 994	33,69
„ großbäuerlichen „ „ 20—100 „ . .	36 307	8,38
„ Großbetrieben von 100 u. mehr „ . .	6 264	1,44
Zusammen	433 356	(=100,00)

Mehr als die Hälfte sämtlicher Schweine (56,49 %) sind demnach im Besitz von Parzellen- und kleinbäuerlichen Betrieben, ein weiteres Drittel ist im Besitz von mittelbäuerlichen Wirtschaften und nicht ganz 1/10 endlich besitzen die großbäuerlichen und Großbetriebe.

Gegenüber der Zählung vom 14. Juni 1895 hat die Schweinehaltung zugenommen (abgenommen —)

Digitized by Google

	um Stück	vom Hundert
in Parzellenbetrieben unter 50 ar	14 352	67,44
„ „ von 50 ar—2 ha . .	11 808	16,55
„ kleinbäuerlichen Betrieben von 2—5 „ . .	20 887	19,87
„ mittelbäuerlichen „ „ 5—20 „ . .	33 092	29,31
„ großbäuerlichen „ „ 20—100 „ . . .	3 988	12,34
„ Großbetrieben von 100 u. mehr „ . .	— 209	— 3,23
überhaupt	83 918	24,02

Die größte Zunahme zeigt sich in den kleinsten Parzellenbetrieben; hier ist die Zahl der Schweine um 67,44 %, das ist um mehr als $^2/_3$ ihres Bestandes vom Jahre 1895 gewachsen. Aber auch in sämtlichen übrigen Betriebsgrößenklassen hat sich die Zahl der Schweine ansehnlich vermehrt, nur in den Großbetrieben hat ihre Zahl um 3 % abgenommen.

Die Schweinehaltung in den einzelnen Betrieben wächst mit der Größe des Betriebs. Es kommen Schweine auf

	1 Betrieb überhaupt	1 Betrieb mit Schweinehaltung
in Parzellenbetrieben unter 50 ar	0,42	1,60
„ „ von 50 ar—2 ha .	1,25	2,09
„ kleinbäuerlichen Betrieben von 2—5 „ .	2,33	2,81
„ mittelbäuerlichen „ „ 5—20 „ .	4,22	4,53
„ großbäuerlichen „ „ 20—100 „ .	9,48	9,90
„ Großbetrieben von 100 u. mehr „ .	17,80	19,10
überhaupt	1,77	3,03

Im Verhältnis zur Wirtschaftsfläche dagegen zeigen die untersten Betriebsgrößenklassen die stärkste Besetzung mit Schweinen.

Auf 100 ha landwirtschaftlich benutzter Fläche jeder Größenklasse wurden Schweine gehalten

in Betrieben unter 50 ar	249,35
„ „ von 50 ar—2 ha .	110,86
„ „ „ 2—5 „ .	72,13
„ „ „ 5—20 „ .	49,16
„ „ „ 20—100 „ .	25,02
„ „ „ 100 u. mehr „ .	12,77
überhaupt	57,38

Gerade aus diesen Zahlen geht die große wirtschaftliche Bedeutung der Schweinehaltung am klarsten hervor; das Schwein kann unabhängig von der Größe des Grundbesitzes überall, selbst auf kleinstem Raum, mit

Digitized by Google

Vorteil gehalten werden. Nicht nur der Kleinbauer und landwirtschaftliche Taglöhner, sondern vielfach auch der Arbeiter kann ohne große Ausgabe und mit geringer Mühe sich die Vorteile sichern, die die Schweinehaltung dem Besitzer einbringt: Verbesserung seiner Nahrung oder Gewinn an barem Geld.

Nebenstehende Übersicht zeigt die Verteilung der Schweine auf die Betriebsgrößenklassen, auf die Betriebe und die Wirtschaftsfläche für die Bezirke und das Land bei den Zählungen der Jahre 1895 und 1907.

Gegenüber der Zählung von 1895 hat in allen drei Bezirken die Zahl der Schweine in sämtlichen Betriebsgrößenklassen zugenommen; nur im Bezirk Lothringen ist die Zahl der Schweine in den Großbetrieben um 522 zurückgegangen. Da aber auch die Zahl der Großbetriebe sich verringert hat, so ist die Schweinehaltung selbst hier verhältnismäßig gewachsen: auf 1 Großbetrieb in Lothringen kamen im Jahre 1895 16,80, im Jahre 1907 dagegen 17,80 Schweine.

In allen Betriebsgrößenklassen kommen sowohl im Unter- und Ober-Elsaß wie in Lothringen auf 1 Betrieb mehr Schweine, als im Jahre 1895.

Dagegen haben sich die Anteilzahlen der einzelnen Betriebsgrößenklassen an der gesamten Schweinehaltung gegenüber 1895 etwas verschoben.

Der Anteil der kleinsten Parzellenwirtschaften ist in allen Bezirken gestiegen. Von 100 Schweinen überhaupt wurden in Parzellenbetrieben mit weniger als 50 ar Fläche gehalten

	1895	1907
in Unter-Elsaß . .	5,58	6,86
„ Ober-Elsaß . .	6,85	7,95
„ Lothringen . . .	6,14	9,25

Zurückgegangen sind die Anteilzahlen der größeren Parzellenbetriebe und der kleinbäuerlichen Wirtschaften. Von 100 Schweinen überhaupt wurden gehalten:

	in Parzellenbetrieben von 50 ar—2 ha		in kleinbäuerlichen Betrieben	
	1895	1907	1895	1907
in Unter-Elsaß	20,25	20,24	37,21	36,12
„ Ober-Elsaß	20,24	18,72	28,22	26,02
„ Lothringen	20,58	18,62	26,51	25,24

Nicht unbedeutend gewachsen ist in den Bezirken Ober-Elsaß und Lothringen der Anteil der mittelbäuerlichen Wirtschaften. Von 100 Schweinen

Digitized by Google

Betriebsgrößen-klassen	In Betrieben nebenstehender Größenklassen wurden Schweine gezählt							
	Unter-Elsaß		Ober-Elsaß		Lothringen		Elsaß-Lothringen	
	1895	1907	1895	1907	1895	1907	1895	1907
	a) Absolute Zahlen.							
unter 50 ar	5 989	10 130	4 004	5 550	11 287	19 952	21 280	35 632
von 50 ar—2 ha .	21 726	29 909	11 830	13 070	37 794	40 179	71 350	83 158
„ 2—5 „ .	39 922	53 365	16 499	18 170	48 693	54 466	105 114	126 001
„ 5—20 „ .	36 466	50 243	20 474	28 618	53 962	67 133	112 902	145 994
„ 20—100 „ .	3 098	3 987	3 437	3 905	25 784	28 415	32 319	36 307
„ 100 u. mehr „ .	94	105	215	517	6 164	5 642	6 473	6 264
Zusammen	107 295	147 739	58 459	69 830	183 684	215 787	349 438	433 356
	b) Von 100 Schweinen entfallen auf nebenstehende Größenklassen							
unter 50 ar	5,58	6,86	6,85	7,95	6,14	9,25	6,09	8,22
von 50 ar—2 ha .	20,25	20,24	20,24	18,72	20,58	18,62	20,43	19,19
„ 2—5 „ .	37,21	36,12	28,22	26,02	26,51	25,24	30,08	29,08
„ 5—20 „ .	33,99	34,01	38,44	40,98	29,38	31,11	32,31	33,69
„ 20—100 „ .	2,89	2,70	5,88	5,59	14,04	13,17	9,25	8,38
„ 100 u. mehr „ .	0,08	0,07	0,37	0,74	3,35	2,61	1,85	1,44
Zusammen	100,00	100,00	100,00	100,00	100,00	100,00	100,00	100,00
	c) Auf 1 Betrieb kommen Schweine							
unter 50 ar	0,25	0,38	0,20	0,20	0,48	0,38	0,32	0,42
von 50 ar—2 ha .	1,06	1,09	0,68	0,84	1,49	1,72	0,93	1,25
„ 2—5 „ .	1,81	2,10	1,40	1,64	2,67	3,10	1,92	2,38
„ 5—20 „ .	3,13	4,12	2,52	3,02	4,35	5,24	3,42	4,22
„ 20—100 „ .	7,29	12,74	5,01	6,37	8,84	9,78	8,02	9,45
„ 100 u. mehr „ .	7,83	8,08	7,66	23,50	16,80	17,80	15,90	17,80
Zusammen	1,18	1,57	1,00	1,80	2,23	2,34	1,51	1,77
	d) Auf 100 ha landwirtschaftlich benutzter Fläche kommen Schweine							
unter 50 ar	120,14	189,91	114,89	150,75	239,80	378,31	162,31	249,35
von 50 ar—2 ha .	62,70	94,29	61,01	76,32	132,31	153,88	86,35	110,56
„ 2—5 „ .	50,37	64,60	43,51	50,44	83,89	97,16	59,99	72,13
„ 5—20 „ .	39,32	52,79	28,68	34,69	47,38	56,26	39,62	49,16
„ 20—100 „ .	24,29	42,37	15,53	20,32	21,36	24,30	20,77	25,02
„ 100 u. mehr „ .	3,49	4,19	3,00	12,03	12,71	13,35	11,41	12,77
Zusammen	47,26	65,16	35,05	42,89	49,06	59,02	45,48	57,35

überhaupt wurden in mittelbäuerlichen Betrieben gehalten

	1895	1907
in Unter-Elsaß	33,99	34,01
„ Ober-Elsaß	38,44	40,98
„ Lothringen	29,38	31,11

Digitized by Google

Die Anteile endlich der großbäuerlichen Wirtschaften und der Großbetriebe zeigen nur im Bezirk Lothringen eine merkliche Abnahme. Von 100 Schweinen überhaupt wurden gehalten

	in großbäuerlichen Betrieben		in Großbetrieben	
	1895	1907	1895	1907
in Unter-Elsaß	2,89	2,70	0,08	0,07
„ Ober-Elsaß	5,88	5,59	0,87	0,74
„ Lothringen	14,04	13,17	3,35	2,61

Die Dichtigkeit der Schweinehaltung im Verhältnis zur landwirtschaftlich benutzten Fläche ist entsprechend der Vermehrung der Schweine in allen Betriebsgrößenklassen der drei Bezirke gewachsen. Am größten ist die Dichtigkeitszunahme der Schweine in den Parzellenwirtschaften Lothringens. Auf 100 ha landwirtschaftlich benutzter Fläche kamen Schweine

	in Parzellenbetrieben			
	von unter 50 ar Fläche		von 50 ar bis 2 ha Fläche	
	1895	1907	1895	1907
in Unter-Elsaß . . .	120,14	189,91	62,70	94,39
„ Ober-Elsaß . . .	114,59	150,75	61,01	76,32
„ Lothringen . . .	239,80	378,31	132,21	153,33

VI. Die Ziegenhaltung.

Die Zahl der Ziegen betrug am 2. Dezember 1907 in Elsaß-Lothringen

63 670.

Gegenüber der Zählung von 1904 wurden 1132 Ziegen, das sind 1,8% mehr gezählt.

In den übrigen deutschen Staaten hat die Zahl der Ziegen seit 1904 sich bedeutend stärker vermehrt, als in Elsaß-Lothringen.

Die Zunahme betrug

in Preußen	5,6%
„ Bayern	8,3%
„ Sachsen	12,5%
„ Württemberg	5,3%
„ Baden	5,2%
„ Hessen	4,3%
im Deutschen Reich	6,1%

Digitized by Google

Bei den verschiedenen Zählungen wurden in Elsaß-Lothringen Ziegen gefunden

1873:	56 579
1883:	53 604
1892:	62 098
1900:	60 808
1904:	62 538
1907:	63 670

Die Zahl der Ziegen hat demnach nicht von Zählung zu Zählung zugenommen. Die Jahre 1883 und 1900 zeigen gegenüber der vorhergehenden Zählung eine Abnahme. Seit 1873 ist die Zahl der Ziegen um 7091 Stück, das sind 12,53 % des damaligen Bestandes, gewachsen.

In den Bezirken betrug die Zahl der Ziegen bei der letzten Zählung

		% der Gesamtzahl
in Unter-Elsaß	18 412	28,92
„ Ober-Elsaß	17 467	27,43
„ Lothringen	27 791	43,65

Die meisten Ziegen (mehr als $^2/_5$ der Gesamtzahl) fanden sich demnach im Bezirk Lothringen.

Bei den vorhergehenden Zählungen wurden in den Bezirken Ziegen gezählt

in	Unter-Elsaß	Ober-Elsaß	Lothringen
1873	14 444	19 344	22 791
1883	15 218	18 230	20 156
1892	18 200	19 228	24 670
1900	16 347	18 009	26 452
1904	17 360	17 963	27 215
1907	18 412	17 467	27 791

Seit 1873 ist die Zahl der Ziegen im Unter-Elsaß um 27,47 %, in Lothringen um 21,94 % gewachsen, im Ober-Elsaß dagegen um 9,70 % zurückgegangen.

Im Verhältnis zu der starken Bevölkerungszunahme während der letzten 15 Jahre erscheint die Vermehrung der Ziegen im Bezirk Lothringen auffallend gering. Dieses Mißverhältnis, das der alten Erfahrung zu widersprechen scheint, daß eine starke Vermehrung der Arbeiterbevölkerung eine außerordentliche Zunahme der Ziegenhaltung im Gefolge hat, findet seine Begründung darin, daß der größte Teil der nach Lothringen eingewanderten Arbeiter ledige Ausländer ohne eigenen Hausstand sind.

Am verbreitetsten ist die Ziegenhaltung dort, wo die Industrie oder

Digitized by Google

der Bergbau eine seßhafte Fabrikarbeiter- und Bergmannsbevölkerung beschäftigt. Die meisten Ziegen finden sich in den industriereichen Kreisen Forbach und Saargemünd in Lothringen, Colmar, Mülhausen und Rappoltsweiler im Ober-Elsaß, Hagenau und Schlettstadt im Unter-Elsaß. In manchen Gemeinden scheint sich die Ziegenhaltung einer besonderen Vorliebe zu erfreuen; in 7 Gemeinden sind mehr Ziegen als viehbesitzende Haushaltungen gezählt worden. Es sind dies die Gemeinden Mittlach und Geiswasser (Kr. Colmar), Urbach (Kr. Rappoltsweiler), Storkensauen (Kr. Thann), Conthil (Kr. Château-Salins), Roßbrücken (Kr. Forbach) und Wölferdingen (Kr. Saargemünd).

Kreise — Bezirke — Land	Gesamtzahl der Ziegen						Zunahme (Abnahme—) gegenüber der Zählung von 1873	
	1873	1883	1892	1900	1904	1907	Stück	vom Hundert
Straßburg-Stadt	557	860	972	621	493	474	— 83	— 14,90
Straßburg-Land	916	1 429	1 687	1 219	1 415	1 646	730	79,69
Erstein	1 146	1 472	2 029	1 762	1 858	2 080	— 934	— 81,50
Hagenau	1 517	1 734	2 293	2 235	2 725	3 261	1 744	114,90
Molsheim	3 064	3 239	3 097	2 719	2 606	2 519	— 545	— 17,79
Schlettstadt	3 755	3 630	4 360	3 630	3 486	3 321	— 434	— 11,56
Weißenburg	1 093	1 013	1 655	1 644	1 960	2 185	1 092	99,91
Zabern	2 396	1 841	2 107	2 517	2 817	2 926	530	22,12
Unter-Elsaß	14 444	15 218	18 200	16 347	17 360	18 412	3 968	27,47
Altkirch	2 142	1 981	1 885	1 842	1 729	1 606	— 536	— 25,02
Colmar	3 762	4 134	4 553	4 060	3 844	3 763	1	.
Gebweiler	1 939	1 852	2 420	2 441	2 590	2 539	600	30,94
Mülhausen	2 569	3 070	3 762	3 250	3 399	3 482	913	35,54
Rappoltsweiler	4 920	4 226	4 023	3 489	3 695	3 444	—1 476	— 30,00
Thann	4 012	2 967	2 585	2 927	2 706	2 633	—1 379	— 34,37
Ober-Elsaß	19 344	18 230	19 228	18 009	17 963	17 467	—1 877	— 9,70
Metz-Stadt	34	54	34	34	23	161	127	373,53
Metz-Land	2 947	3 073	3 592	3 876	3 490	3 449	502	17,03
Bolchen	2 126	1 894	2 590	2 712	2 700	2 812	686	32,27
Château-Salins	2 802	2 140	2 715	2 967	3 028	2 970	168	6,00
Diedenhofen-Ost	4 194	3 961	1 622	2 348	2 273	2 179	558	13,30
Diedenhofen-West				2 701	2 735	2 573		
Forbach	3 741	3 101	4 319	4 743	5 338	5 797	2 056	54,96
Saarburg	3 452	2 677	3 131	3 315	3 415	3 323	— 129	— 3,74
Saargemünd	3 495	3 256	3 634	3 756	4 213	4 527	1 032	29,53
Lothringen	22 791	20 156	24 670	26 452	27 215	27 791	5 000	21,94
Elsaß-Lothringen	56 579	53 604	62 098	60 808	62 538	63 670	7 091	12,53

Digitized by Google

Die Entwicklung der Ziegenhaltung in den Kreisen des Landes zeigt nebenstehende Übersicht. Die größte Vermehrung der Ziegenhaltung findet sich in den Kreisen Forbach (2056) und Hagenau (1744), die größte Abnahme in den Kreisen Rappoltsweiler (1476) und Thann (1379).

Alter und Geschlecht der Ziegen.

Im Jahre 1907 wurde zum erstenmal Alter und Geschlecht der gezählten Ziegen festgestellt.

Von den in Elsaß-Lothringen gefundenen 63 670 Ziegen waren

		% der Gesamtzahl
10 341	unter 1 Jahr alte Ziegen . .	16,24
2 310	ältere Böcke	3,63
51 019	ältere Ziegen	80,13

4/5 sämtlicher Ziegen sind erwachsene weibliche Tiere, da die Ziege fast ausschließlich zur Milchgewinnung gehalten wird. Der Anteil der unter 1 Jahr alten Ziegenlämmer erscheint im Vergleich zu anderen deutschen Staaten etwas niedrig und läßt die geringere Zunahme der Ziegen in Elsaß-Lothringen verständlich erscheinen.

Der Nachwuchs an unter 1 Jahr alten Ziegenlämmern betrug i. J. 1907

in Preußen	22,3	v. H.	d. Gesamtzahl	d. Ziegen
„ Bayern	20,5	„	„	„
„ Sachsen	27,0	„	„	„
„ Hessen	23,7	„	„	„
im Deutschen Reich . . .	21,5	„	„	„

Die Zahl der Ziegenböcke steht zu der Gesamtzahl der Ziegen in keinem ungünstigen Verhältnis: Auf 100 Ziegen überhaupt kommen in Elsaß-Lothringen 3,6 Ziegenböcke, im Deutschen Reich nur 2,6.

In den Bezirken waren von den Ziegen dem Alter und Geschlecht nach

	in Unter-Elsaß		Ober-Elsaß		Lothringen	
	Stück	v. H.	Stück	v. H.	Stück	v. H.
unter 1 Jahr alte Ziegen	3 270	17,76	2 482	14,21	4 589	16,51
ältere Böcke	718	3,90	612	3,50	980	3,53
ältere Ziegen	14 424	78,34	14 373	82,29	22 222	79,96

Die Nachzucht ist demnach am geringsten im Bezirk Ober-Elsaß, wo die Zahl der Ziegen infolgedessen auch stetig zurückgeht.

Digitized by Google

Staatliche und private Förderung der Ziegenzucht.

Die Landesverwaltung begünstigt die Bestrebungen zur Hebung der Ziegenzucht, indem sie seit dem Jahre 1899 jährlich etwa 40 Ziegenböcke ankauft und an Gemeinden mit Ziegenhaltung zur Errichtung von Zuchtstationen abgibt.

Ziegenzuchtvereine haben sich im Lauf der letzten Jahre in Elsaß-Lothringen 6 gebildet, davon 1 im Ober-Elsaß, die übrigen 5 sämtlich im dicht bevölkerten Industriegebiet Lothringens. Die Entstehung dieser Vereine bedeutet ein erfreuliches Zeichen wirtschaftlichen Fortschritts; ihre Bestrebungen gehen dahin, durch Verbesserung der Rasse und rationelle Aufzucht immer weiteren Kreisen der Industriebevölkerung die wirtschaftlichen Vorteile der Ziegenhaltung zukommen zu lassen und der Ziegenhaltung neue Anhänger zu gewinnen. Für den Fabrikarbeiter oder Bergmann, den landwirtschaftlichen Taglöhner und auch für den Kleinbauer, der keine Kuh im Stalle halten kann, bedeutet der leicht zu erschwingende Besitz einer Ziege eine unmittelbare Verbesserung seiner Einkommens- oder auch nur Ernährungsverhältnisse. Denn im Verhältnis zu dem aufgewandten Futter lohnt die Ziege den Besitzer um ein Mehrfaches durch ihre nährkräftige Milch und ihr Fleisch.

Bei der

landwirtschaftlichen Betriebszählung

vom 12. Juni 1907 wurden in Elsaß-Lothringen

38 342 Betriebe mit Ziegenbesitz

gezählt, das sind 15,65 v. H. aller landwirtschaftlichen Betriebe.

Die Gesamtzahl der in landwirtschaftlichen Betrieben gehaltenen Ziegen betrug **63 518.**

Auf 100 landwirtschaftliche Betriebe überhaupt kommen daher 26, auf 100 Betriebe mit Ziegenhaltung aber 166 Ziegen.

Im Jahre 1895 wurden 37 896 Betriebe mit Ziegenbesitz gezählt mit einer Gesamtzahl von 59 053 Ziegen. Die Zahl der Betriebe ist also um 446 oder 1,18 % gewachsen, die Zahl der Ziegen um 4465 oder 7,56 %.

Auf 100 landwirtschaftliche Betriebe überhaupt kamen im Jahre 1895 25 Ziegen, auf 100 Betriebe mit Ziegenhaltung aber 156.

Digitized by Google

Unter den einzelnen Betriebsgrößenklassen wurden im Jahre 1907 Betriebe mit Ziegenbesitz gezählt

			Anzahl	v. H.
Parzellenbetriebe unter	50 ar		15 065	17,55
„	von 50 ar—2	ha	15 251	22,97
Kleinbäuerliche Betriebe	„ 2—5	„	5 090	9,42
Mittelbäuerliche „	„ 5—20	„	2 598	7,54
Großbäuerliche „	„ 20—100	„	307	8,02
Großbetriebe „	„ 100 u. mehr	„	31	8,81
	Zusammen		38 342	15,65

Am häufigsten findet sich demnach die Ziegenhaltung in den Parzellenbetrieben beider Größenklassen. Auch in den kleinbäuerlichen Betrieben werden noch etwas häufiger Ziegen gehalten, als in den mittleren und größeren Betrieben.

Werden nur die Betriebe mit Ziegenhaltung in Betracht gezogen, so sind von 100 solcher Betriebe

Betriebe unter	50 ar			39,29
„	von 50 ar—2	ha	. . . . .	39,78
„	„ 2—5	„	. . . . .	13,27
„	„ 5—20	„	. . . . .	6,78
„	„ 20—100	„	. . . . .	0,80
„	„ 100 u. mehr	„	. . . . .	0,08

Mehr als $^3/_4$ sämtlicher Betriebe mit Ziegenbesitz sind also Parzellenbetriebe.

In den Bezirken betrug die Zahl der Betriebe mit Ziegenhaltung

		v. H. aller Betriebe
in Unter-Elsaß	10 872	11,55
„ Ober-Elsaß	9 884	16,92
„ Lothringen	17 586	19,03

Während im Unter-Elsaß von 100 landwirtschaftlichen Betrieben überhaupt nur 11,55 Ziegen halten, steigt die Zahl solcher Betriebe im Ober-Elsaß auf 16,92, in Lothringen auf 19,03. Besonders die Parzellenbetriebe besitzen in Lothringen häufiger Ziegen als im Elsaß, wie aus folgender Übersicht hervorgeht:

Digitized by Google

Betriebs-Größenklassen	Betriebe mit Ziegenhaltung			Von 100 Betrieben nebenstehender Größenklassen halten Ziegen		
	Unter-Elsaß	Ober-Elsaß	Lothringen	Unter-Elsaß	Ober-Elsaß	Lothringen
Betriebe unter 50 ar.....	4 886	3 356	6 823	17,02	15,48	19,33
„ von 50 ar—2 ha	3 982	4 098	7 171	14,49	26,30	30,74
„ „ 2—5 „	1 320	1 429	2 341	5,10	12,92	13,33
„ „ 5—20 „	647	938	1 013	5,30	9,91	7,91
„ „ 20—100 „	36	60	211	11,30	9,70	7,37
„ „ 100 u. mehr „	1	3	27	7,69	13,18	8,52
Zusammen	10 872	9 884	17 586	11,56	16,02	19,03

Von 100 Betrieben mit Ziegenhaltung sind

	in Unter-Elsaß	Ober-Elsaß	Lothringen
Betriebe unter 50 ar	44,94	33,95	38,80
„ von 50 ar—2 ha .	36,63	41,46	40,78
„ „ 2—5 „ .	12,14	14,48	13,31
„ „ 5—20 „ .	5,95	9,49	5,76
„ „ 20—100 „ .	0,33	0,61	1,20
„ „ 100 u. mehr „ .	0,01	0,03	0,15

In allen Bezirken sind mehr als 3/4 der Betriebe mit Ziegenbesitz Parzellenbetriebe; in Unter-Elsaß sind es 81,57 %, in Ober-Elsaß 75,41 % und in Lothringen 79,68 %.

Die Zahl der in den einzelnen Betriebsgrößenklassen gehaltenen Ziegen betrug am 12. Juni 1907

	Stück	vom Hundert sämtlicher Ziegen
in Betrieben unter 50 ar	25 352	39,91
„ „ von 50 ar—2 ha . .	25 971	40,89
„ „ „ 2—5 „ . .	7 695	12,11
„ „ „ 5—20 „ . .	3 928	6,18
„ „ „ 20—100 „ . .	518	0,82
„ „ „ 100 u. mehr „ . .	54	0,09
Zusammen	63 518	100,00

Wie mehr als 3/4 sämtlicher Betriebe mit Ziegenbesitz Parzellenbetriebe sind, so finden sich auch mehr als 3/4 sämtlicher Ziegen im Besitz von Parzellenwirtschaften.

Digitized by Google

Gegenüber der Zählung vom 14. Juni 1895 hat die Ziegenhaltung zu-(ab-)genommen

	um Stück	vom Hundert
in Betrieben unter 50 ar	1 557	6,54
„ „ von 50 ar—2 ha	894	3,57
„ „ „ 2—5 „	1 058	15,94
„ „ „ 5—20 „	868	28,37
„ „ „ 20—100 „	101	24,22
„ „ „ 100 u. mehr „	— 13	— 19,40
Zusammen	4 465	7,56

In allen Betriebsgrößenklassen, ausgenommen bei den Großbetrieben, zeigt sich eine Zunahme der Ziegenhaltung. Im ganzen wurden 1907 in landwirtschaftlichen Betrieben 4465 Ziegen (oder 7,56 %) mehr gezählt als im Jahre 1895.

Am augenfälligsten zeigt sich die Eigenschaft der Ziege als Tier des kleinen Mannes, wenn man die Größe der Ziegenhaltung in den einzelnen Betriebsgrößenklassen im Verhältnis zu deren Wirtschaftsflächen betrachtet.

Auf 100 ha landwirtschaftlich benutzter Fläche jeder Größenklasse wurden Ziegen gehalten

in Betrieben unter 50 ar	177,41
„ „ von 50 ar—2 ha . . .	34,62
„ „ „ 2—5 „ . . .	4,40
„ „ „ 5—20 „ . . .	1,32
„ „ „ 20—100 „ . . .	0,36
„ „ „ 100 u. mehr „ . . .	0,11
überhaupt	8,41

In den kleinsten Betrieben mit weniger als 50 ar Wirtschaftsfläche werden auf 100 ha 177 Ziegen gehalten, in den größeren Parzellenbetrieben mit 50 ar bis 2 ha Fläche nur mehr 34.

Die Möglichkeit, die Ziegen auf beschränktestem Raum halten zu können, kommt in diesen Ziffern am deutlichsten zum Ausdruck.

Umstehende Übersicht gibt die Verteilung der Ziegen auf die Betriebsgrößenklassen, auf deren einzelne Betriebe und ihre Wirtschaftsfläche für die Bezirke und das Land bei den Zählungen von 1895 und 1907 an.

Gegenüber der Zählung von 1895 hat die Zahl der Ziegen in sämtlichen Betriebsgrößenklassen mit Ausnahme der Großbetriebe sowohl im Unter-Elsaß wie in Lothringen zugenommen, im Ober-Elsaß dagegen überall mit Ausnahme der mittelbäuerlichen und der Großbetriebe abgenommen.

Digitized by Google

Größenklassen	In Betrieben nebenstehender Größenklassen wurden Ziegen gezählt							
	Unter-Elsaß		Ober-Elsaß		Lothringen		Elsaß-Lothringen	
	1895	1907	1895	1907	1895	1907	1895	1907
	a) Absolute Zahlen.							
unter 50 ar	7 693	8 392	6 526	6 173	9 576	10 787	23 795	25 352
von 50 ar—2 ha	6 310	7 162	7 515	7 107	11 252	11 702	25 077	25 971
„ 2—5 „	1 429	2 011	2 606	2 223	2 606	3 461	6 637	7 695
„ 5—20 „	607	1 039	1 384	1 438	1 069	1 451	3 060	3 928
„ 20—100 „	43	77	131	96	243	345	417	518
„ 100 u. mehr „	1	1	9	21	57	32	67	54
Zusammen	16 083	18 682	18 171	17 058	24 799	27 778	59 053	63 518
	b) Von 100 Ziegen entfallen auf nebenstehende Größenklassen							
unter 50 ar	47,83	44,92	35,91	36,19	38,62	38,83	40,29	39,91
von 50 ar—2 ha	39,23	38,34	41,36	41,67	45,37	42,13	42,47	40,89
„ 2—5 „	8,89	10,76	14,34	13,03	10,40	12,46	11,24	12,11
„ 5—20 „	3,77	5,56	7,62	8,43	4,31	5,22	5,18	6,18
„ 20—100 „	0,27	0,41	0,72	0,56	0,98	1,24	0,71	0,82
„ 100 u. mehr „	0,01	0,01	0,05	0,12	0,23	0,12	0,11	0,09
Zusammen	100,00	100,00	100,00	100,00	100,00	100,00	100,00	100,00
	c) Auf 1 Betrieb kommen Ziegen							
unter 50 ar	0,32	0,29	0,33	0,28	0,41	0,30	0,36	0,30
von 50 ar—2 ha	0,31	0,26	0,43	0,46	0,44	0,50	0,34	0,39
„ 2—5 „	0,06	0,06	0,22	0,20	0,14	0,20	0,12	0,14
„ 5—20 „	0,05	0,09	0,16	0,15	0,09	0,11	0,09	0,11
„ 20—100 „	0,10	0,25	0,19	0,16	0,08	0,12	0,10	0,14
„ 100 u. mehr „	0,08	0,08	0,32	0,95	0,16	0,10	0,16	0,15
Zusammen	0,18	0,20	0,31	0,28	0,30	0,30	0,25	0,26
	d) Auf 100 ha landwirtschaftlich benutzter Fläche kommen Ziegen							
unter 50 ar	154,38	157,33	187,26	167,67	206,23	204,58	181,49	177,41
von 50 ar—2 ha	18,21	22,60	38,76	41,50	39,26	44,66	30,35	34,62
„ 2—5 „	1,80	2,43	6,37	6,17	4,48	6,17	3,79	4,40
„ 5—20 „	0,65	1,09	1,77	1,74	0,94	1,22	1,07	1,32
„ 20—100 „	0,34	0,52	0,59	0,50	0,20	0,30	0,27	0,36
„ 100 u. mehr „	0,04	0,04	0,16	0,49	0,12	0,08	0,12	0,11
Zusammen	7,09	8,24	10,99	10,48	6,62	7,60	7,69	8,41

Entsprechend der größeren Zunahme in den bäuerlichen Betrieben ist der Anteil an der gesamten Ziegenhaltung im Unter-Elsaß und in Lothringen in den Parzellenbetrieben etwas zurückgegangen, während sich im Ober-Elsaß eine Verschiebung zwischen klein- und mittelbäuerlichen Betrieben zugunsten der letzteren zeigt.

Digitized by Google

Im Verhältnis zur landwirtschaftlich benutzten Fläche finden sich die meisten Ziegen im Ober-Elsaß, die wenigsten in Lothringen; auf 100 ha landwirtschaftlich benutzter Fläche kommen Ziegen

in Unter-Elsaß	8,24
„ Ober-Elsaß	10,48
„ Lothringen	7,60

Lothringen erscheint hier infolge seiner bedeutend größeren landwirtschaftlichen Fläche an letzter Stelle, trotzdem es an Zahl der Ziegen die beiden Bezirke des Elsaß weit übertrifft. Die größere Bedeutung, die der Ziegenhaltung in Lothringen zukommt, zeigt sich erst, wenn man ihre eigentliche Stätte, die Parzellenbetriebe, betrachtet.

Auf 100 ha landwirtschaftlich benutzter Fläche wurden Ziegen gehalten

	in Parzellenbetrieben	
	unter 50 ar	von 50 ar—2 ha
in Unter-Elsaß . . .	157,33	22,60
„ Ober-Elsaß . . .	167,67	41,50
„ Lothringen	204,53	44,66

VII. Die Geflügelhaltung.

Bei der Zählung vom 2. Dezember 1907 wurde auch das Federvieh, dessen Zahl zum erstenmal im Jahre 1900 erhoben worden war, ermittelt.

In Elsaß-Lothringen fanden sich

149 274	**Gänse**
87 635	**Enten**
2 445 034	**Hühner**
8 512	**Truthühner**
zusammen **2 690 455**	**Stück Federvieh.**

Auf 1 Quadratkilometer der Gesamtfläche kamen

10,28	Gänse
6,04	Enten
168,42	Hühner
0,58	Truthühner
185,32	Stück Federvieh überhaupt.

Digitized by Google

Die Verbreitung der Geflügelhaltung in den größeren deutschen Staaten zeigen folgende Zahlen:

Auf 1 Quadratkilometer der Gesamtfläche kamen (1907)

	Gänse	Enten	Hühner
in Preußen	12,57	5,76	115,03
„ Bayern	12,21	2,24	124,71
„ Sachsen	37,65	5,37	153,65
„ Württemberg . . .	10,46	8,26	137,52
„ Baden	7,80	3,94	152,14
„ Hessen	19,44	5,64	183,02
„ Elsaß-Lothringen . .	10,28	6,04	168,42
im Deutschen Reich . .	12,76	5,21	123,72

Die Gänsehaltung ist demnach in Elsaß-Lothringen weniger verbreitet als in allen übrigen Staaten mit alleiniger Ausnahme von Baden. Dagegen steht Elsaß-Lothringen, was die Enten- und Hühnerzucht anlangt, unter den deutschen Staaten an zweiter Stelle; nur in Württemberg werden mehr Enten, in Hessen mehr Hühner gehalten.

Die Truthühner sind unter dem übrigen Geflügel nur spärlich vertreten. Auf 1000 Stück Federvieh kommen in Elsaß-Lothringen nur 3,2 Truthühner (in Preußen 7,8, in Bayern 2,2, Sachsen 5,8, Württemberg 1,7, Baden 1,5, Hessen 3,3, im Deutschen Reich 6,2).

I. Gänse.

Von den 149274 in Elsaß-Lothringen gezählten Gänsen wurden gefunden

	Stück	v. Hundert
in Unter-Elsaß	94945	63,61
„ Ober-Elsaß	27813	18,63
„ Lothringen	26516	17,76

Fast zwei Drittel sämtlicher Gänse fanden sich demnach im Bezirk Unter-Elsaß, ungefähr ein Sechstel je im Ober-Elsaß und in Lothringen.

Die Zahl der Gänse betrug

	auf 1 qkm der Gesamtfläche	auf 1 qkm der landwirtschaftlich benutzten Fläche
in Unter-Elsaß	19,84	32,62
„ Ober-Elsaß	7,93	13,11
„ Lothringen	4,26	6,21

Gegenüber der Zählung vom Jahre 1900 hat die Zahl der Gänse im Unter-Elsaß und im Ober-Elsaß abgenommen, in Lothringen zugenommen.

Digitized by Google

Die Zu- bzw. Abnahme (—) betrug

	Stück	v. Hundert
in Unter-Elsaß	—14 675	—13,4
„ Ober-Elsaß	— 1 293	— 4,4
„ Lothringen	+ 549	+ 2,1

Am stärksten ist die Gänsezucht im Unter-Elsaß zurückgegangen.

Die Bedeutung der Gänsehaltung in den Kreisen des Landes ist aus nachstehender Übersicht zu ersehen, die gleichzeitig die Vergleichszahlen der Zählung vom Jahre 1900 angibt.

Kreise / Bezirke / Land	Gänse		Enten		Hühner		Truthühner	
	1900	1907	1900	1907	1900	1907	1900	1907
Straßburg-Stadt . .	2 690	2 538	1 756	2 074	26 884	34 997	236	179
Straßburg-Land. . .	30 919	28 528	3 288	3 856	155 036	182 499	531	789
Erstein	12 243	10 393	2 845	3 470	124 192	145 850	258	327
Hagenau	20 758	19 769	2 167	2 686	98 810	123 041	213	368
Molsheim	5 452	4 796	2 138	2 329	69 725	91 104	208	152
Schlettstadt.	5 149	3 815	1 269	1 580	91 588	108 754	237	271
Weißenburg	14 474	12 542	2 037	2 250	119 848	134 737	120	250
Zabern	17 935	12 564	7 082	7 032	136 499	159 361	228	503
Unter-Elsaß	**109 620**	**94 945**	**22 582**	**25 277**	**822 582**	**980 343**	**2 031**	**2 839**
Altkirch	7 103	6 574	1 611	1 736	107 027	125 956	142	257
Colmar	7 970	8 048	1 270	1 873	87 474	113 655	205	442
Gebweiler	2 998	2 691	941	1 418	59 670	77 034	110	379
Mülhausen.	8 823	8 487	2 289	2 861	103 700	125 704	317	604
Rappoltsweiler . . .	591	580	456	430	40 436	48 004	80	145
Thann	1 621	1 433	720	930	54 748	66 074	82	143
Ober-Elsaß	**29 106**	**27 813**	**7 287**	**9 248**	**453 055**	**556 427**	**936**	**1 970**
Metz-Stadt.	124	353	163	372	2 997	10 034	65	67
Metz-Land	5 522	6 153	9 372	9 413	168 288	184 220	1 511	1 004
Bolchen.	1 512	1 749	5 089	4 751	85 287	95 855	170	335
Château-Salins . . .	4 617	5 256	13 560	12 800	129 972	140 096	816	764
Diedenhofen-Ost . . .	2 203	2 044	5 039	5 256	87 407	105 315	269	210
Diedenhofen-West . .	1 315	1 606	2 476	2 819	40 949	55 331	212	238
Forbach	2 698	2 135	4 653	4 472	94 745	112 417	203	222
Saarburg	4 920	4 682	8 435	8 236	90 718	109 156	176	378
Saargemünd	3 056	2 538	5 347	4 991	81 039	95 840	136	485
Lothringen	**25 967**	**26 516**	**54 134**	**53 110**	**781 402**	**908 264**	**3 558**	**3 703**
Elsaß-Lothringen . .	**164 693**	**149 274**	**84 003**	**87 635**	**2 057 039**	**2 445 034**	**6 525**	**8 512**

Digitized by Google

Die meisten Gänse wurden im Kreis Straßburg-Land gezählt (28 528), die wenigsten im Kreis Rappoltsweiler (580).

Gegenüber der Zählung von 1900 ist die Gänsehaltung am meisten zurückgegangen im Kreis Zabern (Abnahme rund 5400 Stück), während die Zunahmen, die außer im Kreis Colmar in 5 Kreisen Lothringens zu verzeichnen sind, sich in sehr mäßigen Grenzen bewegen.

Im Bezirk Unter-Elsaß und besonders im Kreis Straßburg-Land ist es die altberühmte, schon seit Ende des 18. Jahrhunderts bestehende Gänseleberfabrikation, die die Aufzucht von Gänsen am meisten lohnend erscheinen läßt.

Allein im Kanton Schiltigheim wurden 12 304 Gänse gezählt oder 132 auf den Quadratkilometer der Gesamtfläche.

In der Gemeinde Bischheim wurden 4848, in Hönheim 4400 Gänse gezählt, das sind 1131 bezw. 1338 Gänse auf den Quadratkilometer der Gesamtfläche.

Gemeinden mit außergewöhnlich starker Gänsezucht sind ferner

	Zahl der Gänse	auf 1 qkm der Gesamtfläche
Gingsheim (Straßburg-Land) . . .	1 569	425
Wingersheim „ . . .	1 402	178
Drusenheim (Hagenau)	2 783	176
Sesenheim „	2 255	245
Stattmatten „	1 734	443

II. Enten.

Die in Elsaß-Lothringen am 2. Dezember 1907 gezählten 87 635 Enten verteilen sich auf die Bezirke wie folgt:

	Stück	v. Hundert
Unter-Elsaß	25 277	28,84
Ober-Elsaß	9 248	10,55
Lothringen	53 110	60,61

Auf 1 Quadratkilometer kamen

	(Gesamtfläche)	(landwirtschaftlich benutzte Fläche)
in Unter-Elsaß	5,28	8,69
„ Ober-Elsaß	2,64	4,36
„ Lothringen	8,53	12,44

Digitized by Google

Die meiſten Enten finden ſich im Bezirk Lothringen, wo ihre Zahl mehr als doppelt ſo groß iſt wie im Unter-Elſaß und faſt ſechsmal größer als im Ober-Elſaß.

Gegenüber der Zählung vom Jahre 1900 hat die Zahl der Enten zugenommen (abgenommen —)

	um Stück	v. Hundert
in Unter-Elſaß . . .	2 695	11,9
„ Ober-Elſaß . . .	1 961	26,9
„ Lothringen . . .	—1 024	—1,9

Am ſtärkſten haben ſich die Enten im Bezirk Ober-Elſaß vermehrt, wo ihre Zunahme mehr als ein Viertel ihres Beſtandes vom Jahre 1900 beträgt; in Lothringen iſt die Zahl der Enten etwas zurückgegangen.

Die Zahl der Enten in den Kreiſen des Landes iſt nebſt den Vergleichszahlen für das Jahr 1900 aus der Überſicht Seite 107* zu erſehen.

Die meiſten Enten fanden ſich im Kreis Château-Salins (12 800), die wenigſten im Kreis Rappoltsweiler (430).

Die größte Zunahme gegenüber der Zählung von 1900 zeigen die Kreiſe Erſtein (625) und Colmar (603), die größte Abnahme der Kreis Château-Salins (—760).

III. Hühner.

Die am 2. Dezember 1907 in Elſaß-Lothringen gezählten 2 445 034 Hühner verteilen ſich wie folgt auf die Bezirke:

	Stück	v. Hundert
Unter-Elſaß	980 343	40,10
Ober-Elſaß	556 427	22,76
Lothringen	908 264	37,14

Vier Zehntel aller Hühner fanden ſich demnach im Unter-Elſaß, nicht ganz ein Viertel im Ober-Elſaß und mehr als ein Drittel in Lothringen.

Die Zahl der Hühner betrug auf den Quadratkilometer

	der Geſamtfläche	der landwirtſchaftlich benutzten Fläche
in Unter-Elſaß . .	204,85	336,85
„ Ober-Elſaß . .	158,73	262,24
„ Lothringen . . .	145,87	212,70

Die Hühnerzucht iſt demnach am ſtärkſten verbreitet im Bezirk Unter-Elſaß, am wenigſten in Lothringen.

Digitized by Google

Gegenüber der Zählung vom Jahre 1900 betrug die Zunahme der Hühner

	Stück	v. Hundert
in Unter-Elsaß . .	157 761	19,2
„ Ober-Elsaß . .	103 372	22,8
„ Lothringen . . .	126 862	16,2

Die Hühnerzucht hat also seit der letzten Zählung in allen Bezirken sehr erhebliche Fortschritte gemacht.

Die Bedeutung der Hühnerzucht in den Kreisen des Landes zeigt ebenfalls die Übersicht Seite 107*.

Die meisten Hühner finden sich der absoluten Zahl nach in den Kreisen Metz-Land (184 220) und Straßburg-Land (182 499), die wenigsten im Kreis Rappoltsweiler (48 004).

Gegenüber der Zählung von 1900 zeigt sich in sämtlichen Kreisen des Landes eine bedeutende Zunahme der Hühnerhaltung.

Die Verbreitung der Hühnerhaltung in Elsaß-Lothringen ist in der nebenstehenden schematischen Karte nach Kantonen „Die Hühnerhaltung im Verhältnis zur landwirtschaftlich benutzten Fläche" in anschaulicher Weise dargestellt.

Ein größeres zusammenhängendes Gebiet fällt zunächst ins Auge: der ganze Bezirk Unter-Elsaß (mit Ausnahme der Kantone Schirmeck und Saales) zeigt die dunklen Farben der höheren und höchsten Stufen; die Hühnerhaltung ist hier also durchweg sehr bedeutend. Besonders Straßburg und die angrenzenden Kantone sowie Hagenau und auch Sulz u. W. im Kreis Weißenburg zeigen eine außerordentlich starke Hühnerhaltung. An die Südspitze des Unter-Elsaß schließt sich noch, ebenfalls in der Farbe der höchsten Stufe, der hühnerreiche Kanton Andolsheim an.

Als ein zweites, kleineres, zusammenhängendes Gebiet mit bedeutender Hühnerhaltung zeigen sich im Süden des Landes die Kreise Mülhausen und Altkirch mit Ausnahme des die äußerste Südspitze bildenden Kantons Pfirt.

Ein drittes, noch kleineres Gebiet erscheint ebenfalls in den kräftigen Farben der höchsten Stufen: im nordwestlichen Lothringen die Stadt Metz und die Kantone des Industriegebiets Metz-Land, Groß-Moyeuvre, Hayingen und Diedenhofen. Im nordöstlichen Lothringen fällt noch in seiner helleren Umgebung der Kanton Forbach durch eine dunklere Färbung auf.

Das ganze übrige Lothringen erscheint in den lichten Farben der untersten Stufen, die sich entlang der Westgrenze des Landes über Schirmeck und Saales hinweg bis zum Kanton Masmünster im südlichen Ober-Elsaß fortsetzen.

Digitized by Google

ELSASS-LOTHRINGEN.

Schematische Karte nach Kantonen.

Die Hühnerhaltung

im Verhältnis zur landwirtschaftlich benutzten Fläche am 2. Dezember 1907.

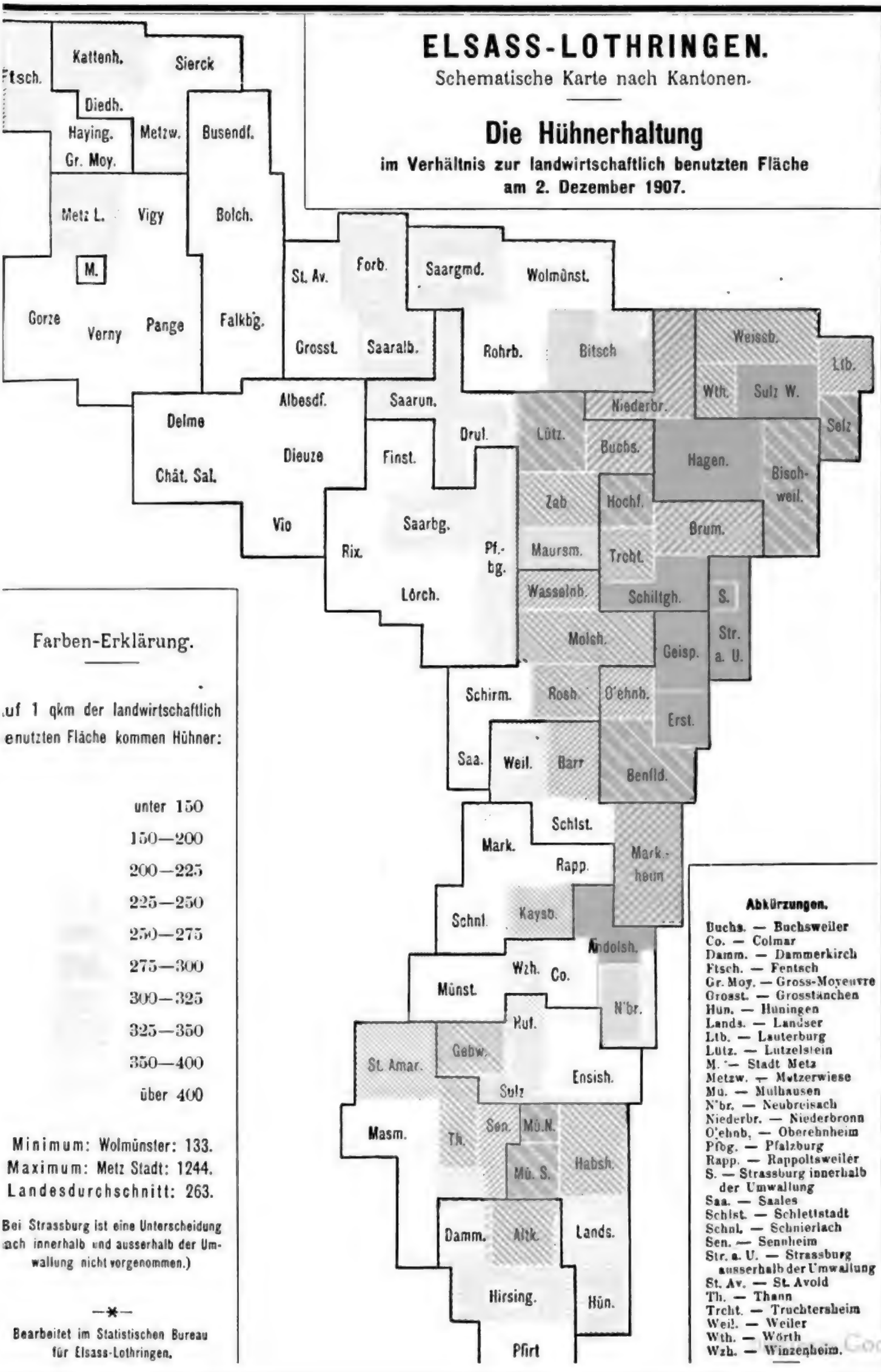

Farben-Erklärung.

Auf 1 qkm der landwirtschaftlich benutzten Fläche kommen Hühner:

unter	150
150—	200
200—	225
225—	250
250—	275
275—	300
300—	325
325—	350
350—	400
über	400

Minimum: Wolmünster: 133.
Maximum: Metz Stadt: 1244.
Landesdurchschnitt: 263.

Bei Strassburg ist eine Unterscheidung nach innerhalb und ausserhalb der Umwallung nicht vorgenommen.)

—*—

Bearbeitet im Statistischen Bureau für Elsass-Lothringen.

Abkürzungen.

Buchs. — Buchsweiler
Co. — Colmar
Damm. — Dammerkirch
Ftsch. — Fentsch
Gr. Moy. — Gross-Moyeuvre
Grosst. — Grosstänchen
Hün. — Hüningen
Lands. — Landser
Ltb. — Lauterburg
Lütz. — Lutzelstein
M. — Stadt Metz
Metzw. — Metzerwiese
Mü. — Mülhausen
N'br. — Neubreisach
Niederbr. — Niederbronn
O'ehnh. — Oberehnheim
Pfbg. — Pfalzburg
Rapp. — Rappoltsweiler
S. — Strassburg innerhalb der Umwallung
Saa. — Saales
Schlst. — Schlettstadt
Schnl. — Schnierlach
Sen. — Sennheim
Str. a. U. — Strassburg ausserhalb der Umwallung
St. Av. — St. Avold
Th. — Thann
Trcht. — Truchtersheim
Weil. — Weiler
Wth. — Wörth
Wzh. — Winzenheim.

Digitized by Google

Auch auf dieſer Karte zeigen die vorwiegend landwirtſchaftlichen Gebiete mit ausgedehnten Anbauflächen eine verhältnismäßig geringere Beſetzung, wie dies auch auf den die Rindvieh- und die Schweinehaltung darſtellenden Karten zu beobachten iſt. Die Hühner können eben in noch höherem Maße als alle übrigen Haustiere unabhängig von der Größe der landwirtſchaftlich benutzten Fläche, ſogar vielfach überhaupt ohne eine ſolche, gehalten werden.

IV. Truthühner.

Von der Geſamtzahl der Truthühner entfielen auf

	Stück	v. Hundert
Unter-Elſaß	2 839	33,4
Ober-Elſaß	1 970	23,1
Lothringen	3 703	43,5

In Lothringen wird demnach das Truthuhn häufiger gehalten als im Unter- und Ober-Elſaß.

Gegenüber der Zählung vom Jahre 1900 hat ſich die Zahl der Truthühner in allen Bezirken vermehrt. Die Zunahme beträgt

	Stück	v. Hundert
in Unter-Elſaß . .	808	39,8
„ Ober-Elſaß . . .	1 034	110,5
„ Lothringen . . .	145	6,1

Die Zahl der in den einzelnen Kreiſen gehaltenen Truthühner iſt mit den Vergleichszahlen von 1900 aus der Überſicht Seite 107* zu erſehen.

Die meiſten Truthühner wurden im Kreis Metz-Land (1004) gehalten, die wenigſten, abgeſehen von Metz-Stadt, in den Kreiſen Thann (143), Rappoltsweiler (145) und Molsheim (152).

Gegenüber der Zählung von 1900 iſt in ſämtlichen Kreiſen des Landes (ausgenommen Straßburg-Stadt, Molsheim, Metz-Land, Château-Salins und Diedenhofen-Oſt) die Zahl der Truthühner gewachſen. Die größte Zunahme zeigt der Kreis Saargemünd (349), die größte Abnahme der Kreis Metz-Land (— 507).

Geflügelzuchtvereine beſtehen in Elſaß-Lothringen im Ganzen 16, davon 6 im Unter-Elſaß, je 5 im Ober-Elſaß und in Lothringen. Die meiſten dieſer Vereine befaſſen ſich gleichzeitig mit Vogel- und Kaninchenzucht.

Bei der

Berufs- und Betriebszählung

vom 12. Juni 1907 war die Zählung des in landwirtschaftlichen Betrieben gehaltenen Viehs zum erstenmal auch auf das Federvieh ausgedehnt worden, das bei den früheren Zählungen nicht erhoben worden war.

Am 12. Juni 1907 wurden in Elsaß-Lothringen gezählt

196 857 Gänse
108 222 Enten
2 464 787 Hühner.

Auf 1 landwirtschaftlichen Betrieb kamen 0,80 Gänse, 0,40 Enten und 10,06 Hühner.

Im Verhältnis zur landwirtschaftlich benutzten Fläche kamen auf 1 Quadratkilometer 26 Gänse, 14 Enten und 326 Hühner.

In den einzelnen Betriebsgrößenklassen wurden gezählt

	Gänse	Enten	Hühner
in Betrieben unter 50 ar	22 408	13 327	310 783
„ „ von 50 ar—2 ha	39 802	20 010	482 661
„ „ „ 2—5 „	64 642	25 868	708 861
„ „ „ 5—20 „	60 224	31 185	743 486
„ „ „ 20—100 „	7 904	14 545	178 294
„ „ „ 100 u. mehr „	1 877	3 287	40 702
überhaupt	196 857	108 222	2 464 787

Von je 100 Stück jeder Geflügelart wurden gezählt

	Gänse	Enten	Hühner
in Betrieben unter 50 ar	11,38	12,31	12,61
„ „ von 50 ar—2 ha . . .	20,22	18,49	19,58
„ „ „ 2—5 „ . . .	32,84	23,90	28,76
„ „ „ 5—20 „ . . .	30,59	28,82	30,17
„ „ „ 20—100 „ . . .	4,02	13,44	7,23
„ „ „ 100 u. mehr „ . . .	0,95	3,04	1,65
Zusammen	100,00	100,00	100,00

Die Verteilung der Gänse und Hühner auf die verschiedenen Betriebsgrößenklassen zeigt im großen und ganzen wenig Unterschiede; nur die großbäuerlichen und Großbetriebe sind etwas stärker an der Hühnerhaltung beteiligt (rund 9% der Gesamtzahl) als an der Gänsehaltung (rund 5%).

Digitized by Google

Die Enten finden sich weniger zahlreich als die Gänse und Hühner in den größeren Parzellen und in den mittelbäuerlichen sowie besonders in den kleinbäuerlichen Betrieben; in den großbäuerlichen und Großbetrieben steigt dagegen ihr Anteilsatz auf zusammen mehr als 16%.

Auf 1 Betrieb kamen

	Gänse	Enten	Hühner
in Betrieben unter 50 ar	0,26	0,16	3,62
„ „ von 50 ar—2 ha . .	0,60	0,30	7,27
„ „ „ 2—5 „ . .	1,20	0,48	13,12
„ „ „ 5—20 „ . .	1,74	0,90	21,57
„ „ „ 20—100 „ . .	2,06	3,80	46,55
„ „ „ 100 u. mehr „ . .	5,33	9,34	115,63
überhaupt	0,80	0,40	10,06

Bei sämtlichen Geflügelarten wächst demnach die auf den einzelnen Betrieb entfallende Zahl mit der zunehmenden Größe des Betriebs.

Im Verhältnis zur landwirtschaftlich benutzten Fläche kamen auf 1 Quadratkilometer

	Gänse	Enten	Hühner
in Betrieben unter 50 ar	157	93	2 175
„ „ von 50 ar—2 ha	53	27	643
„ „ „ 2—5 „	37	15	406
„ „ „ 5—20 „	20	10	250
„ „ „ 20—100 „	5	10	123
„ „ „ 100 u. mehr „	4	7	83
überhaupt	26	14	326

Die dichteste Besetzung mit Federvieh zeigen die kleinsten Parzellenbetriebe, in denen auf je 100 ha Wirtschaftsfläche 157 Gänse, 93 Enten und 2 175 Hühner gehalten werden. Mit der zunehmenden Größe der Betriebsfläche nimmt die Dichtigkeit der Geflügelhaltung ab; in den Großbetrieben kommen nur mehr 4 Gänse, 7 Enten und 83 Hühner auf 100 ha Wirtschaftsfläche.

In der nachfolgenden Übersicht findet sich die Verteilung des Federviehs auf die Betriebsgrößenklassen, auf deren einzelne Betriebe und Wirtschaftsfläche für die Bezirke des Landes.

Digitized b

Betriebs-Größenklassen	In Betrieben nebenstehender Größenklassen wurden gezählt								
	Gänse			Enten			Hühner		
	Unter-Elsaß	Ober-Elsaß	Lothringen	Unter-Elsaß	Ober-Elsaß	Lothringen	Unter-Elsaß	Ober-Elsaß	Lothringen
	a) Grundzahlen								
unter 50 ar	16 299	2 582	3 527	5 497	1 516	6 314	118 164	72 690	119 929
von 50 ar—2 ha	26 203	5 359	8 240	5 890	1 711	12 409	194 186	104 130	184 345
„ 2—5 „	47 562	7 806	9 274	8 787	1 937	15 144	352 163	134 392	222 306
„ 5—20 „	35 768	14 681	9 775	9 478	3 702	18 005	296 551	202 229	244 706
„ 20—100 „	1 080	1 094	5 730	1 060	841	12 644	16 581	24 298	137 415
„ 100 u. mehr „	9	68	1 800	50	127	3 110	635	1 714	38 353
Zusammen	126 921	31 590	38 346	30 762	9 834	67 626	978 280	539 453	947 054
	b) Von je 100 Stück entfallen auf nebenstehende Größenklassen								
unter 50 ar	12,84	8,17	9,20	17,87	15,42	9,34	12,08	13,47	12,66
von 50 ar—2 ha	20,65	16,96	21,49	19,16	17,40	18,35	19,85	19,30	19,47
„ 2—5 „	37,47	24,72	24,19	28,56	19,70	22,39	36,00	24,91	23,47
„ 5—20 „	28,18	46,47	25,49	30,81	37,64	26,62	30,31	37,50	25,84
„ 20—100 „	0,85	3,46	14,94	3,45	8,55	18,70	1,70	4,50	14,51
„ 100 u. mehr „	0,01	0,22	4,69	0,16	1,29	4,60	0,06	0,32	4,03
Zusammen	100,00	100,00	100,00	100,00	100,00	100,00	100,00	100,00	100,00
	c) Auf 1 Betrieb kommen Stück Federvieh								
unter 50 ar	0,87	0,12	0,10	0,19	0,07	0,18	4,12	3,35	3,33
von 50 ar—2 ha	0,95	0,34	0,35	0,21	0,11	0,53	7,06	6,08	7,90
„ 2—5 „	1,37	0,71	0,53	0,35	0,18	0,86	13,85	12,16	12,66
„ 5—20 „	2,03	1,35	0,76	0,78	0,39	1,41	24,31	21,37	19,11
„ 20—100 „	3,48	1,78	1,97	3,39	1,37	4,35	52,97	39,64	47,32
„ 100 u. mehr „	0,09	3,09	5,68	3,35	5,77	9,61	48,95	77,90	120,99
Zusammen	1,35	0,54	0,41	0,33	0,17	0,73	10,39	9,23	10,25
	d) Auf 100 ha landwirtschaftlich benutzter Fläche kommen Stück Federvieh								
unter 50 ar	306	70	67	103	41	120	2 215	1 974	2 274
von 50 ar—2 ha	83	31	31	19	10	47	613	608	703
„ 2—5 „	58	22	17	11	5	27	426	373	397
„ 5—20 „	38	18	8	10	4	15	312	245	205
„ 20—100 „	11	6	5	11	4	11	176	126	118
„ 100 u. mehr „	—	2	4	2	3	7	25	40	90
Zusammen	56	19	10	14	6	18	431	331	259

Auf die Parzellenbetriebe beider Abstufungen entfallen in allen Bezirken recht ansehnliche Teile der Geflügelhaltung (jeweils ein Viertel bis ein Drittel der Gesamtzahl). Im allgemeinen steigt der Anteil an der Geflügelhaltung mit der Größe der Betriebsklassen bis zu den mittelbäuerlichen Betrieben einschließlich; nur in zwei Fällen sind die kleinbäuerlichen

Digitized by Google

Betriebe stärker besetzt: Gänse und Hühner finden sich im Unter-Elsaß in diesen Betrieben zahlreicher als in den mittelbäuerlichen Betrieben.

In den großbäuerlichen und Großbetrieben ist der Anteil an der Geflügelhaltung nur im Bezirk Lothringen von Bedeutung, wo sich die große Mehrzahl dieser Betriebe befindet.

Im Unter-Elsaß kommen auf die großbäuerlichen und Großbetriebe zusammen jeweils nicht ganz 1% der Gänse, 4% der Enten und 2% der Hühner. Etwas größere Anteilzahlen zeigt der Bezirk Ober-Elsaß; hier finden sich in diesen Betrieben nicht ganz 4% der Gänse, 9% der Enten und 5% der Hühner. In Lothringen dagegen besitzen die großbäuerlichen und Großbetriebe fast 20% der Gänse, 23% der Enten und 19% der Hühner.

Die Zahl des auf 1 Betrieb durchschnittlich entfallenden Geflügels jeder Art wächst mit der Größe des Betriebs. Gänse und Hühner finden sich allerdings in den Großbetrieben des Unter-Elsaß weniger zahlreich als in den großbäuerlichen Betrieben.

Die Dichtigkeit des Federviehs im Verhältnis zur landwirtschaftlich benutzten Fläche zeigt eine mit der Zunahme der Betriebsgröße absteigende Linie. Nur bei den Enten wird die Regelmäßigkeit dieser Linie einmal durchbrochen: die großbäuerlichen Betriebe des Unter-Elsaß zeigen sich etwas dichter, die des Ober-Elsaß ebenso dicht mit Enten besetzt als die mittelbäuerlichen Betriebe.

VIII. Die Verbreitung der Bienenzucht.

Die Zahl der Bienenstöcke betrug am 2. Dezember 1907 in Elsaß-Lothringen

86 579.

Auf 100 ha landwirtschaftlich benutzter Fläche kamen 9,3, auf 1000 Einwohner 4,7 Bienenstöcke.

In den übrigen deutschen Staaten wurden im Verhältnis zur landwirtschaftlich benutzten Fläche und zur Einwohnerzahl Bienenstöcke gezählt

Digitized by

	auf 100 ha landw. benutzter Fläche	auf 1000 Einwohner
in Preußen	6,7	4,0
„ Bayern	8,6	5,9
„ Sachsen	7,8	1,7
„ Württemberg . . .	11,1	5,9
„ Baden	12,9	5,3
„ Hessen	6,8	2,7
„ Elsaß-Lothringen	9,3	4,7
im Deutschen Reich .	7,4	4,1

Im Verhältnis zur landwirtschaftlich benutzten Fläche ist die Bienenzucht demnach nur in Baden und Württemberg verbreiteter als in Elsaß-Lothringen, im Verhältnis zur Einwohnerzahl auch noch in dem weniger dicht bevölkerten Bayern.

Von den 86 579 in Elsaß-Lothringen gezählten Bienenstöcken waren 59 094 Stöcke mit beweglichen Waben, das sind 68,25 v. H. der Gesamtzahl.

Bei den früheren Zählungen wurden in Elsaß-Lothringen ermittelt:

	Bienenstöcke überhaupt	darunter mit beweglichen Waben	
		Stück	v. H. der Bienenstöcke
1873:	80 694	29 554	36,62
1883:	56 661	13 098	23,12
1892:	67 138	33 971	50,60
1900:	87 103	52 665	60,46

Gegenüber der letzten Zählung hat die Gesamtzahl der Bienenstöcke um 524 abgenommen.

Da die natürliche Vermehrung der Bienenvölker von den Witterungsverhältnissen abhängig ist, so kann aus einer gelegentlichen Abnahme oder nur geringen Zunahme durchaus nicht auf einen Rückgang oder Stillstand in der Entwicklung der Bienenzucht geschlossen werden. Maßgebend für die Beurteilung ist vielmehr das Verhältnis der mit beweglichem Bau versehenen Bienenstöcke zu der Gesamtzahl der Völker. Die Zahl der mit beweglichen Waben eingerichteten Bienenstöcke ist nun seit 1900 um mehr als 6000, d. i. um rund 12% gewachsen und beträgt mehr als $^2/_3$ der Gesamtzahl. Demnach ist die Bienenzucht im Lande in einem höchst erfreulichen, gesunden Aufschwung begriffen.

An dieser günstigen Entwicklung der Bienenzucht nehmen alle Bezirke des Landes teil.

Digitized by Google

Die Zahl der Bienenstöcke betrug am 2. Dezember 1907

	überhaupt	darunter mit beweglichen Waben Stück	v. H. der Bienenstöcke
in Unter-Elsaß . . .	24 489	21 108	86,19
„ Ober-Elsaß . . .	26 525	12 937	48,77
„ Lothringen	35 565	25 049	70,43

Im Bezirk Unter-Elsaß ist das Verhältnis der Stöcke mit beweglichen Waben zu der Gesamtzahl der Bienenstöcke am günstigsten; auch in Lothringen haben mehr als $^2/_3$ aller Stöcke Mobilbau, im Ober-Elsaß dagegen nicht ganz die Hälfte (48,77 %).

Die Entwicklung der Bienenzucht in den Bezirken ist aus folgender Übersicht zu ersehen:

Zählungsjahr	Unter-Elsaß		Ober-Elsaß		Lothringen		Von 100 Bienenstöcken hatten bewegliche Waben		
	Zahl der Bienenstöcke								
	überhaupt	mit beweglichen Waben	überhaupt	mit beweglichen Waben	überhaupt	mit beweglichen Waben	Unter-Elsaß	Ober-Elsaß	Lothringen
1873	21 170	4 736	21 425	7 165	38 099	(17 653*)	22,37	33,44	(46,33*)
1883	15 967	5 409	18 850	3 481	21 844	4 208	33,88	18,47	19,26
1892	17 944	12 043	21 185	6 061	28 009	15 867	67,11	28,61	56,65
1900	24 513	19 310	27 008	10 645	35 582	22 710	78,04	39,41	63,82
1907	24 489	21 108	26 525	12 937	35 565	25 049	86,19	48,77	70,43

Gegenüber der Zählung vom Jahre 1900 beträgt die Zunahme der Stöcke mit beweglichen Waben

	Stück	v. Hundert
in Unter-Elsaß	1 798	9,3
„ Ober-Elsaß	2 292	21,5
„ Lothringen	2 339	10,3

Die große Zunahme des Mobilbaues (21,5 %) im Ober-Elsaß, wo er bisher noch am seltensten war, läßt erkennen, daß auch hier bei den Bienenzüchtern die Erkenntnis der großen Vorteile immer mehr Eingang findet, die die Stockform und den beweglichen Wachsbau im Gegensatz zu der früheren primitiven Korbzucht auszeichnen.

*) Die Richtigkeit dieser Zahlen erscheint infolge der im Bezirk Lothringen nicht gleichmäßig durchgeführten Erhebung zweifelhaft.

Digitized by Google

Die Zahl der Bienenzüchter in Elsaß-Lothringen betrug am 2. Dezember 1907

17 175.

Davon waren

in Unter-Elsaß	4 945
„ Ober-Elsaß	4 968
„ Lothringen	7 262

Auf 1 Bienenzüchter kamen

	Bienenstöcke überhaupt	Bienenstöcke mit beweglichen Waben
in Unter-Elsaß	5,0	4,3
„ Ober-Elsaß	5,3	2,6
„ Lothringen	4,9	3,5
„ Elsaß-Lothringen	5,0	3,4

Die Verbreitung der Bienenzucht in den Kreisen des Landes zeigt nebenstehende Zusammenstellung:

Die meisten Bienenzüchter finden sich in den Kreisen Bolchen (1156), Metz-Land (1150), Zabern (1149), Altkirch (1116) und Forbach (1086), die wenigsten (abgesehen von den Städten Straßburg und Metz) (im Kreis Diedenhofen-West (231) und Erstein (333).

Die meisten Bienenstöcke wurden gezählt in den Kreisen Metz-Land (5918), Zabern (5657), Altkirch (5486), Bolchen (5483) und Château-Salins (5335), die wenigsten in den Kreisen Diedenhofen-West (1350), Hagenau (2026) und Erstein (2182).

Die meisten Bienenstöcke auf einen Besitzer treffen in den Kreisen Erstein und Gebweiler (je 6,6) und Colmar (6,0), die wenigsten in den Kreisen Saargemünd (3,9) und Hagenau (4,1).

Der Mobilbau findet sich verhältnismäßig am häufigsten in den Kreisen Straßburg-Land und Zabern (je 89,71 % aller Bienenstöcke), Weißenburg (89,38) und Erstein (88,78), am seltensten in den Kreisen Rappoltsweiler (45,70), während in allen übrigen Kreisen mehr als die Hälfte aller Bienenstöcke bewegliche Waben haben.

Welchen Wert die Bienenzucht für die heimische Volkswirtschaft besitzt, geht aus folgenden Zahlen hervor. Wenn der Durchschnittsertrag eines Bienenstockes in dem nur mittelmäßigen Honigjahr 1907 auf 5 kg angenommen wird, so betrug der Gesamtertrag an Honig im Jahre 1907 432 895 kg, die bei einem Durchschnittspreis von 1,80 ℳ für das kg einen Gesamtwert von rund 780 000 ℳ besitzen. In guten Honigjahren kann aber mit dem doppelten Ertrag gerechnet werden.

Digitized by Google

Kreise — Bezirke — Land	Zahl der Bienenhalter	Zahl der Bienenstöcke überhaupt	Zahl der Bienenstöcke mit beweglichen Waben	Auf 1 Bienenhalter kommen Bienenstöcke	Von 100 Bienenstöcken haben bewegliche Waben
Straßburg-Stadt	65	431	326	6,6	75,64
Straßburg-Land	648	3 247	2 913	5,0	89,71
Erstein	333	2 182	1 936	6,6	88,73
Hagenau	492	2 026	1 761	4,1	86,92
Molsheim	792	3 741	3 059	4,7	81,77
Schlettstadt	775	4 079	3 244	5,3	79,53
Weißenburg	691	3 126	2 794	4,5	89,38
Zabern	1 149	5 657	5 075	4,9	89,71
Unter-Elsaß	**4 945**	**24 489**	**21 108**	**5,0**	**86,19**
Altkirch	1 116	5 486	2 233	4,9	40,70
Colmar	813	4 854	2 748	6,0	56,61
Gebweiler	657	4 356	2 377	6,6	54,57
Mülhausen	756	4 344	2 234	5,7	51,43
Rappoltsweiler	768	3 485	1 517	4,5	43,53
Thann	858	4 000	1 828	4,7	45,70
Ober-Elsaß	**4 968**	**26 525**	**12 937**	**5,3**	**48,77**
Metz-Stadt	27	182	164	6,7	90,11
Metz-Land	1 150	5 918	3 217	5,1	54,36
Bolchen	1 156	5 483	4 289	4,7	78,22
Château-Salins	933	5 335	3 376	5,7	63,28
Diedenhofen-Ost	826	4 212	2 707	5,1	64,27
Diedenhofen-West	231	1 350	875	5,8	64,81
Forbach	1 086	4 871	3 811	4,5	78,24
Saarburg	920	4 584	3 553	5,0	77,51
Saargemünd	933	3 630	3 057	3,9	84,21
Lothringen	**7 262**	**35 565**	**25 049**	**4,9**	**70,43**
Elsaß-Lothringen	**17 175**	**86 579**	**59 094**	**5,0**	**68,25**

Eine immer weitere Verbreitung und Verbesserung der Bienenzucht durch Einführung des Mobilbaues kann daher nur gewünscht werden. Die Tatsache, daß nur in 6 Gemeinden (von den 1705 Gemeinden Elsaß-Lothringens) keine Bienenstöcke gezählt wurden, zeigt, daß die Bienenzucht überall möglich ist.

Der Elsaß-Lothringische Bienenzüchterverein, der zur Zeit 6500 Mitglieder in 100 über das ganze Land verbreiteten Sektionen zählt, hat zu dem unverkennbaren Aufschwung, den die Bienenzucht im Lande genommen hat, wesentlich beigetragen.

Digitized by Google

Unterlagen für die schematischen Karten.

Die Dichtigkeit der Viehhaltung im Verhältnis zur Einwohnerzahl in den Kreisen und Kantonen.

Kreise und Kantone	Einwohnerzahl (1. Dez. 1905)	Auf 100 Einwohner kommen						
		Pferde	Rindvieh überhaupt	Kühe	Schweine	Schafe	Hühner	Federvieh überhaupt
Stadtkreis Straßburg	**167678**	**1,5**	**1,5**	**1,1**	**3,2**	**0,4**	**20,9**	**23,7**
Landkreis Straßburg	**94354**	**9,7**	**44,1**	**25,9**	**34,7**	**1,2**	**193,4**	**228,6**
Kanton Brumath	25731	8,8	51,1	27,7	35,9	3,2	213,1	240,3
„ Hochfelden	16182	10,7	66,4	38,4	55,4	0,5	280,5	334,3
„ Schiltigheim	39842	6,7	19,7	12,9	18,7	0,2	108,0	143,8
„ Truchtersheim	12599	19,6	80,7	49,1	57,7	1,0	311,5	338,8
Kreis Erstein	**64036**	**10,6**	**42,2**	**23,9**	**38,3**	**3,6**	**227,8**	**249,9**
Kanton Benfeld	14096	10,4	45,2	24,0	41,2	0,3	241,2	261,2
„ Erstein	14985	11,6	47,9	26,7	40,8	9,6	258,9	281,8
„ Geispolsheim	22959	10,1	35,3	21,6	40,0	0,9	217,5	244,6
„ Oberehnheim	11996	10,6	44,9	24,5	28,5	6,5	192,6	207,1
Kreis Hagenau	**80244**	**4,6**	**31,4**	**18,0**	**22,2**	**3,1**	**153,3**	**181,8**
Kanton Bischweiler	28913	4,8	31,9	16,8	23,8	0,7	171,1	213,0
„ Hagenau	30893	4,9	27,0	16,4	19,7	2,2	134,2	154,6
„ Niederbronn	20438	3,7	37,3	22,1	23,9	7,8	157,0	178,8
Kreis Molsheim	**67734**	**3,2**	**33,0**	**19,4**	**19,7**	**3,0**	**134,5**	**145,3**
Kanton Molsheim	20354	3,7	27,4	17,2	18,7	4,2	143,4	158,9
„ Rosheim	11860	3,7	31,7	19,9	18,6	2,1	142,9	152,4
„ Saales	5331	0,8	64,9	28,6	26,1	1,0	175,3	178,5
„ Schirmeck	14134	1,5	25,0	15,9	11,1	0,6	79,9	82,9
„ Wasselnheim	16055	4,3	37,7	21,9	27,2	4,8	151,5	167,3
Kreis Schlettstadt	**67840**	**7,5**	**36,8**	**19,8**	**24,7**	**1,2**	**160,3**	**168,7**
Kanton Barr	18744	3,8	31,5	18,0	21,7	0,2	128,1	132,3
„ Markolsheim	18132	17,2	58,6	29,7	41,4	3,9	288,7	309,4
„ Schlettstadt	19572	5,7	18,9	11,3	15,7	0,1	86,8	91,7
„ Weiler	11392	0,9	41,4	22,2	18,8	0,1	135,2	136,8
Kreis Weißenburg	**56743**	**6,3**	**60,4**	**31,6**	**39,1**	**4,3**	**237,5**	**264,0**
Kanton Lauterburg	4338	6,7	56,6	26,1	36,2	5,1	240,7	264,9
„ Selz	10166	7,8	75,0	39,1	46,1	1,3	305,7	334,9
„ Sulz u. Wald	14639	7,1	68,6	35,4	45,4	2,2	293,7	325,0
„ Weißenburg	17689	5,1	44,3	23,5	28,0	7,1	157,8	172,0
„ Wörth	9911	5,3	63,6	34,9	43,5	5,1	235,1	264,9

Digitized by Google

Kreise und Kantone	Einwohnerzahl (1. Dez. 1905)	Auf 100 Einwohner kommen						
		Pferde	Rindvieh überhaupt	Kühe	Schweine	Schafe	Hühner	Federvieh überhaupt
Kreis Zabern	**88066**	**5,7**	**50,1**	**29,2**	**38,8**	**8,3**	**181,0**	**203,8**
Kanton Buchsweiler	15305	6,1	53,2	30,7	39,1	15,9	204,4	242,8
„ Drulingen	14592	8,5	69,2	40,9	65,3	9,5	228,4	251,0
„ Lützelstein	14354	3,0	46,5	29,7	33,5	1,1	162,7	172,7
„ Maursmünster	10149	5,2	59,2	32,0	33,1	2,8	183,2	208,6
„ Saarunion	13446	8,2	56,0	32,4	48,2	16,8	206,7	336,1
„ Zabern	20220	3,8	28,0	15,8	19,7	3,9	123,7	138,3
Bezirk Unter-Elsaß	**686695**	**5,5**	**32,3**	**18,4**	**24,3**	**2,8**	**142,8**	**160,7**
Kreis Altkirch	**50667**	**6,8**	**75,8**	**34,1**	**46,0**	**0,9**	**248,6**	**265,5**
Kanton Altkirch	16785	6,8	58,6	26,7	28,5	0,7	228,2	247,5
„ Dammerkirch	10063	9,2	78,4	38,7	59,8	2,4	317,3	326,7
„ Hirsingen	12008	5,8	81,6	35,4	56,6	0,5	240,8	259,4
„ Pfirt	11811	5,9	91,9	39,1	48,3	0,5	227,1	245,2
Kreis Colmar	**96584**	**5,7**	**21,9**	**13,3**	**15,7**	**0,7**	**117,7**	**128,4**
Kanton Andolsheim	10815	21,1	60,0	32,4	50,8	0,1	395,9	435,0
„ Colmar	43101	2,5	3,2	2,4	4,9	1,1	34,3	39,9
„ Münster	20064	1,8	33,6	23,2	6,5	0,1	85,9	87,1
„ Neubreisach	10295	14,9	41,2	21,3	41,4	2,0	268,9	299,0
„ Winzenheim	12309	2,2	18,7	11,6	16,1	0,1	90,4	93,9
Kreis Gebweiler	**61686**	**5,6**	**24,0**	**13,5**	**21,7**	**1,4**	**124,9**	**132,2**
Kanton Ensisheim	12716	16,4	47,7	24,3	52,4	5,2	255,8	273,2
„ Gebweiler	24394	1,6	10,4	6,6	7,1	0,0	52,9	55,2
„ Rufach	11018	4,4	28,0	14,8	28,8	1,9	142,7	149,5
„ Sulz	13558	3,9	23,2	14,7	13,1	0,0	117,1	124,3
Kreis Mülhausen	**182175**	**3,0**	**13,1**	**7,0**	**8,9**	**0,8**	**69,0**	**75,6**
Kanton Habsheim	21151	5,0	21,6	12,3	17,2	2,8	139,0	153,4
„ Hüningen	24800	4,8	31,4	15,1	18,7	1,5	119,7	127,6
„ Landser	11569	8,6	62,4	29,1	30,8	0,2	274,1	305,8
„ Mülhausen-Nord	60540	1,8	3,5	2,4	3,6	0,4	28,0	30,6
„ Mülhausen-Süd	64115							
Kreis Rappoltsweiler	**60073**	**2,7**	**26,7**	**19,8**	**11,0**	**0,1**	**79,9**	**81,8**
Kanton Kayserberg	15630	3,6	18,3	12,6	14,8	0,3	96,8	100,6
„ Markirch	19976	1,1	20,8	13,9	6,1	0,1	45,9	46,8
„ Rappoltsweiler	13620	4,8	18,6	11,6	14,5	0,1	96,1	98,2
„ Schnierlach	10847	1,8	59,9	51,3	10,4	0,0	98,0	98,9

Digitized by Google

Unterlagen für die schematischen Karten.

Die Dichtigkeit der Viehhaltung im Verhältnis zur Einwohnerzahl

in den Kreisen und Kantonen.

Kreise und Kantone	Einwohnerzahl (1. Dez. 1905)	Auf 100 Einwohner kommen						
		Pferde	Rindvieh überhaupt	Kühe	Schweine	Schafe	Hühner	Federvieh überhaupt
Stadtkreis Straßburg	**167678**	**1,5**	**1,5**	**1,1**	**3,2**	**0,4**	**20,9**	**23,7**
Landkreis Straßburg	**94354**	**9,7**	**44,1**	**25,9**	**34,7**	**1,2**	**193,4**	**228,6**
Kanton Brumath	25731	8,8	51,1	27,7	35,9	3,2	213,1	240,3
„ Hochfelden	16182	10,7	66,4	38,4	55,4	0,5	280,5	334,3
„ Schiltigheim	39842	6,7	19,7	12,9	18,7	0,2	108,0	143,3
„ Truchtersheim	12599	19,6	80,7	49,1	57,7	1,0	311,5	338,8
Kreis Erstein	**64036**	**10,6**	**42,2**	**23,9**	**38,3**	**3,6**	**227,8**	**249,9**
Kanton Benfeld	14096	10,4	45,2	24,0	41,2	0,3	241,2	261,2
„ Erstein	14985	11,6	47,9	26,7	40,8	9,6	258,9	281,8
„ Geispolsheim	22959	10,1	35,3	21,6	40,0	0,9	217,5	244,6
„ Oberehnheim	11996	10,6	44,9	24,5	28,5	6,5	192,6	207,1
Kreis Hagenau	**80244**	**4,6**	**31,4**	**18,0**	**22,2**	**3,1**	**153,3**	**181,8**
Kanton Bischweiler	28913	4,8	31,9	16,8	23,8	0,7	171,1	213,0
„ Hagenau	30893	4,9	27,0	16,4	19,7	2,2	134,2	154,6
„ Niederbronn	20438	3,7	37,3	22,1	23,9	7,8	157,0	178,8
Kreis Molsheim	**67734**	**3,2**	**33,0**	**19,4**	**19,7**	**3,0**	**134,5**	**145,3**
Kanton Molsheim	20354	3,7	27,4	17,2	18,7	4,2	143,4	158,9
„ Rosheim	11860	3,7	31,7	19,9	18,6	2,1	142,9	152,4
„ Saales	5331	0,8	64,9	28,6	26,1	1,0	175,3	178,5
„ Schirmeck	14134	1,5	25,0	15,9	11,1	0,6	79,9	82,0
„ Wasselnheim	16055	4,3	37,7	21,9	27,2	4,8	151,5	167,3
Kreis Schlettstadt	**67840**	**7,5**	**36,8**	**19,8**	**24,7**	**1,2**	**160,3**	**168,7**
Kanton Barr	18744	3,8	31,5	18,0	21,7	0,2	128,1	132,3
„ Markolsheim	18132	17,2	58,6	29,7	41,4	3,9	288,7	309,4
„ Schlettstadt	19572	5,7	18,9	11,3	15,7	0,1	86,8	91,7
„ Weiler	11392	0,9	41,4	22,2	18,8	0,1	135,2	136,8
Kreis Weißenburg	**56743**	**6,3**	**60,4**	**31,6**	**39,1**	**4,3**	**237,5**	**264,0**
Kanton Lauterburg	4338	6,7	56,6	26,1	36,2	5,1	240,7	264,9
„ Selz	10166	7,8	75,0	39,1	46,1	1,3	305,7	334,9
„ Sulz u. Wald	14639	7,1	68,6	35,4	45,4	2,2	293,7	325,0
„ Weißenburg	17689	5,1	44,3	23,5	28,0	7,1	157,8	172,0
„ Wörth	9911	5,3	63,6	34,9	43,5	5,1	235,1	264,9

Digitized by Google

Kreise und Kantone	Einwohnerzahl (1. Dez. 1905)	Auf 100 Einwohner kommen						
		Pferde	Rindvieh überhaupt	Kühe	Schweine	Schafe	Hühner	Federvieh überhaupt
Kreis Zabern	**88066**	**5,7**	**50,1**	**29,2**	**38,8**	**8,3**	**181,0**	**203,8**
Kanton Buchsweiler	15305	6,1	53,2	30,7	39,1	15,9	204,4	242,8
„ Drulingen	14592	8,5	69,2	40,9	65,3	9,5	228,4	251,0
„ Lützelstein	14354	3,0	46,5	29,7	33,5	1,1	162,7	172,7
„ Marsmünster	10149	5,2	59,2	32,0	33,1	2,8	183,2	208,6
„ Saarunion	13446	8,2	56,0	32,4	48,2	16,8	206,7	336,1
„ Zabern	20220	3,8	28,0	15,8	19,7	3,9	123,7	138,3
Bezirk Unter-Elsaß	**686695**	**5,5**	**32,3**	**18,4**	**24,3**	**2,8**	**142,8**	**160,7**
Kreis Altkirch	**50667**	**6,8**	**75,8**	**34,1**	**46,0**	**0,9**	**248,6**	**265,5**
Kanton Altkirch	16785	6,8	58,6	26,7	28,5	0,7	228,2	247,5
„ Dammerkirch	10063	9,2	78,4	38,7	59,8	2,4	317,3	326,7
„ Hirsingen	12008	5,8	81,6	35,4	56,6	0,5	240,8	259,4
„ Pfirt	11811	5,9	91,9	39,1	48,3	0,5	227,1	245,2
Kreis Colmar	**96584**	**5,7**	**21,9**	**13,3**	**15,7**	**0,7**	**117,7**	**128,4**
Kanton Andolsheim	10815	21,1	60,0	32,4	50,8	0,1	395,9	435,0
„ Colmar	43101	2,5	3,2	2,4	4,9	1,1	34,3	39,9
„ Münster	20064	1,8	33,6	23,2	6,5	0,1	85,9	87,1
„ Neubreisach	10295	14,9	41,2	21,3	41,4	2,0	268,9	299,0
„ Winzenheim	12309	2,2	18,7	11,6	16,1	0,1	90,4	93,9
Kreis Gebweiler	**61686**	**5,6**	**24,0**	**13,5**	**21,7**	**1,4**	**124,9**	**132,2**
Kanton Ensisheim	12716	16,4	47,7	24,3	52,4	5,2	255,8	273,2
„ Gebweiler	24394	1,6	10,4	6,6	7,1	0,0	52,9	55,2
„ Rufach	11018	4,4	28,0	14,8	28,8	1,9	142,7	149,5
„ Sulz	13558	3,9	23,2	14,7	13,1	0,0	117,1	124,3
Kreis Mülhausen	**182175**	**3,0**	**13,1**	**7,0**	**8,9**	**0,8**	**69,0**	**75,6**
Kanton Habsheim	21151	5,0	21,6	12,3	17,2	2,8	139,0	153,4
„ Hüningen	24800	4,8	31,4	15,1	18,7	1,5	119,7	127,6
„ Landser	11569	8,6	62,4	29,1	30,8	0,2	274,1	305,8
„ Mülhausen-Nord	60540	1,8	3,5	2,4	3,6	0,4	28,0	30,6
„ Mülhausen-Süd	64115							
Kreis Rappoltsweiler	**60073**	**2,7**	**26,7**	**19,8**	**11,0**	**0,1**	**79,9**	**81,8**
Kanton Kayserberg	15630	3,6	18,3	12,8	14,8	0,3	96,8	100,6
„ Markirch	19976	1,1	20,8	13,9	6,1	0,1	45,9	46,8
„ Rappoltsweiler	13620	4,8	18,6	11,6	14,5	0,1	96,1	98,2
„ Schnierlach	10847	1,8	59,9	51,3	10,4	0,0	98,0	98,9

Digitized by Google

Kreise und Kantone	Einwohnerzahl (1. Dez. 1905)	Auf 100 Einwohner kommen						
		Pferde	Rindvieh überhaupt	Kühe	Schweine	Schafe	Hühner	Federvieh überhaupt
Kreis Thann	60894	2,2	24,1	13,8	15,6	1,8	108,5	112,6
Kanton Masmünster	11666	1,7	31,2	17,6	17,9	1,4	115,0	117,7
„ St. Amarin	16625	1,2	22,1	14,6	11,6	0,4	106,4	108,4
„ Sennheim	13604	4,2	33,2	16,7	24,3	4,7	154,2	162,2
„ Thann	18999	1,9	15,1	8,7	11,4	1,2	73,7	77,7
Bezirk Ober-Elsaß	512079	4,1	25,2	13,9	16,4	0,9	108,7	116,3
Stadtkreis Metz	60419	2,1	0,5	0,5	1,5	0,4	16,6	17,9
Landkreis Metz	112081	12,4	21,8	13,5	36,6	4,4	164,4	179,2
Kanton Gorze	14866	8,5	12,7	8,1	27,8	6,6	131,3	143,7
„ Metz	66936	4,9	7,5	5,4	14,1	1,0	82,8	90,1
„ Pange	10382	32,1	67,2	38,1	88,5	15,5	360,9	397,3
„ Verny	12310	33,8	48,9	31,7	94,5	11,8	354,0	384,8
„ Vigy	7587	23,9	59,0	32,4	87,3	2,7	372,2	402,2
Kreis Bolchen	42585	18,2	58,2	31,2	84,7	9,1	225,1	241,1
Kanton Bolchen	13602	19,9	56,5	29,8	87,1	13,2	234,7	252,5
„ Busendorf	17294	13,3	48,1	26,5	90,8	3,3	187,1	196,8
„ Falkenberg	11689	23,5	75,1	39,7	72,8	13,0	270,1	293,4
Kreis Château-Salins	46588	28,1	64,8	32,0	77,9	28,6	300,7	341,1
Kanton Albesdorf	8770	18,1	88,1	43,0	74,9	16,7	299,4	337,2
„ Château-Salins	10273	33,9	47,2	22,3	57,9	22,6	342,2	388,0
„ Delme	8595	42,9	73,8	37,9	85,5	27,9	397,4	445,2
„ Dieuze	11759	16,9	54,9	28,5	85,1	29,7	198,1	228,1
„ Vic	7191	32,9	66,9	31,0	89,5	50,8	295,2	339,3
Kreis Diedenhofen-Ost	57289	13,1	38,6	22,1	70,9	7,0	183,8	196,9
Kanton Diedenhofen	20727	3,9	5,6	4,0	16,0	1,4	70,4	75,7
„ Kattenhofen	12867	17,9	54,8	32,6	101,7	10,9	269,2	284,8
„ Metzerwiese	12336	19,0	50,6	29,6	96,7	11,6	254,3	281,7
„ Sierck	11359	18,3	67,3	35,1	108,4	7,5	217,6	226,6
Kreis Diedenhofen-West	75097	4,2	6,4	4,4	19,8	0,4	73,7	79,9
Kanton Fentsch	18553	7,6	14,2	8,6	31,7	0,7	104,5	113,9
„ Groß-Moyeuvre	17043	2,0	2,4	1,9	11,4	0,2	47,7	51,4
„ Hayingen	39501	3,5	4,5	3,6	17,8	0,4	70,4	76,2

Digitized

Kreise und Kantone	Einwohnerzahl (1. Dez. 1905)	Auf 100 Einwohner kommen						
		Pferde	Rindvieh überhaupt	Kühe	Schweine	Schafe	Hühner	Federvieh überhaupt
Kreis Forbach	**82157**	**8,0**	**34,0**	**18,5**	**36,3**	**7,9**	**136,8**	**145,1**
Kanton Forbach	30318	4,7	19,2	11,8	29,0	0,2	99,5	102,4
„ Großtänchen	17821	15,4	55,9	28,8	48,1	17,4	188,7	205,2
„ Saaralben	12736	7,8	47,3	24,4	40,2	21,2	188,4	200,6
„ St. Avold	21282	6,7	29,0	15,9	34,7	2,8	115,8	122,5
Kreis Saarburg	**66307**	**8,4**	**47,0**	**23,4**	**44,3**	**9,5**	**164,6**	**184,7**
Kanton Finstingen	9890	11,2	68,7	35,0	67,0	15,4	207,1	239,0
„ Lörchingen	7382	9,9	48,1	23,4	50,6	4,5	194,6	212,8
„ Pfalzburg	17761	4,4	47,2	25,0	34,7	0,5	133,8	145,8
„ Rixingen	6441	21,8	72,4	31,1	80,4	54,4	282,6	325,8
„ Saarburg	24833	6,2	31,1	15,8	30,8	3,4	130,3	145,9
Kreis Saargemünd	**73267**	**5,2**	**38,1**	**21,3**	**30,7**	**6,5**	**130,8**	**141,8**
Kanton Bitsch	16900	1,9	28,2	16,8	21,9	6,5	114,3	118,5
„ Rohrbach	14092	6,9	61,1	34,1	47,3	14,2	193,7	203,6
„ Saargemünd	34085	4,2	20,2	11,9	21,8	5,4	88,7	96,0
„ Wolmünster	8190	12,7	23,7	48,1	57,5	3,2	249,1	273,5
Bezirk Lothringen	**615790**	**10,2**	**31,4**	**17,2**	**40,8**	**7,2**	**147,5**	**161,0**
Wiederholung:								
Bezirk Unter-Elsaß	686695	5,5	32,3	18,4	24,3	2,8	142,8	160,7
„ Ober-Elsaß	512079	4,1	25,2	13,9	16,4	0,9	108,7	116,3
„ Lothringen	615790	10,2	31,4	17,2	40,8	7,2	147,5	161,0
Elsaß Lothringen	**1814564**	**6,7**	**30,0**	**16,7**	**27,7**	**3,8**	**134,7**	**148,3**

Digitized by Google

Die Dichtigkeit der Viehhaltung im Verhältnis zur landwirtschaftlich benutzten Fläche

in den Kreisen und Kantonen.

Kreise und Kantone	Landwirtschaftlich benutzte Fläche (ha)	Auf 1 qkm landwirtschaftlich benutzte Fläche kommen						
		Pferde	Rindvieh überhaupt	Kühe	Schweine	Schafe	Hühner	Federvieh überhaupt
Stadtkreis Straßburg	**3337,20**	**74,8**	**73,6**	**57,3**	**159,6**	**21,8**	**1048,7**	**1192,3**
Landkreis Straßburg	**49799,42**	**18,4**	**83,5**	**49,1**	**65,6**	**2,2**	**366,5**	**433,1**
Kanton Brumath	15832,39	14,3	81,1	43,8	57,0	5,2	346,3	390,5
„ Hochfelden	12637,46	13,7	85,1	49,2	70,9	0,7	359,2	428,1
„ Schiltigheim	8332,35	32,2	94,1	61,7	89,2	0,8	516,6	684,9
„ Truchtersheim	12997,22	19,0	78,2	47,5	55,9	1,0	301,9	328,4
Kreis Erstein	**37538,81**	**18,0**	**72,0**	**40,7**	**65,3**	**6,1**	**388,5**	**426,4**
Kanton Benfeld	8960,46	16,3	71,1	37,8	64,9	0,4	379,5	410,9
„ Erstein	9269,72	18,7	77,5	43,1	66,0	15,5	418,7	455,7
„ Geispolsheim	11005,70	21,0	73,6	45,1	83,4	0,2	453,7	510,2
„ Oberehnheim	8302,93	15,3	64,9	35,4	41,1	9,3	278,2	299,1
Kreis Hagenau	**31851,65**	**11,5**	**79,2**	**45,2**	**55,9**	**7,8**	**385,9**	**457,4**
Kanton Bischweiler	12843,19	10,9	71,9	37,9	53,5	1,6	385,3	479,5
„ Hagenau	9357,68	16,2	89,3	53,7	65,0	7,4	443,2	510,3
„ Niederbronn	9651,43	7,9	79,0	46,8	50,5	16,5	332,5	378,5
Kreis Molsheim	**34014,44**	**6,3**	**65,8**	**38,7**	**39,2**	**5,9**	**267,9**	**289,2**
Kanton Molsheim	9524,75	7,8	58,6	36,7	40,0	8,9	306,5	339,6
„ Rosheim	5228,96	8,5	71,7	45,0	42,1	4,7	324,1	345,7
„ Saales	4783,66	0,9	72,3	31,9	29,1	1,2	195,3	198,9
„ Schirmeck	5878,00	3,6	60,0	38,2	26,7	1,5	192,2	197,2
„ Wasselnheim	8599,07	8,0	70,4	40,9	50,7	8,9	282,9	312,4
Kreis Schlettstadt	**38603,35**	**13,1**	**64,6**	**34,9**	**43,5**	**2,0**	**281,7**	**296,4**
Kanton Barr	8420,08	8,4	70,2	40,1	48,3	0,5	285,3	294,6
„ Markolsheim	15847,82	19,7	67,0	33,8	47,3	4,5	330,3	353,9
„ Schlettstadt	7709,88	14,6	48,1	28,6	39,9	0,3	220,4	232,8
„ Weiler	6625,59	1,6	71,2	38,1	32,3	0,2	232,4	235,1
Kreis Weißenburg	**38276,33**	**9,3**	**89,5**	**46,8**	**57,9**	**6,4**	**352,1**	**391,4**
Kanton Lauterburg	3556,50	8,2	69,1	31,8	44,2	6,2	293,6	323,2
„ Selz	8726,47	9,1	87,4	45,6	53,7	1,5	356,2	390,1
„ Sulz u. Wald	9811,69	10,7	102,3	52,9	67,8	3,3	438,2	484,8
„ Weißenburg	9305,10	9,8	84,0	44,6	53,3	13,5	300,1	327,0
„ Wörth	6876,57	7,6	9,6	50,3	62,6	7,4	324,3	381,7

Digitized by Google

Kreise und Kantone	Landwirtschaftlich benutzte Fläche (ha)	Auf 1 qkm landwirtschaftlich benutzte Fläche kommen						
		Pferde	Rindvieh überhaupt	Kühe	Schweine	Schafe	Hühner	Federvieh überhaupt
Kreis Zabern	57609,44	8,7	76,6	44,7	59,2	12,7	276,7	311,5
Kanton Buchsweiler	9174,42	10,3	88,8	51,3	65,3	26,5	341,0	405,1
„ Drulingen	14814,06	8,4	68,1	40,3	64,3	9,4	225,0	247,2
„ Lützelstein	6581,09	6,5	101,5	64,7	73,1	2,3	355,0	376,7
„ Marsmünster	7464,65	7,1	80,5	43,5	45,0	3,8	249,1	283,6
„ Saarunion	11727,27	9,4	64,2	37,2	55,2	19,2	237,0	270,7
„ Zabern	7847,95	9,8	72,1	40,7	50,6	10,1	318,7	356,4
Bezirk Unter-Elsaß	291030,64	13,0	76,3	43,4	57,3	6,6	336,9	379,1
Kreis Altkirch	45044,25	7,7	85,2	38,3	51,8	1,0	279,6	298,6
Kanton Altkirch	11784,84	9,7	83,5	38,1	40,6	1,0	324,9	352,5
„ Dammerkirch	9677,58	9,6	81,5	40,2	62,2	2,5	329,8	339,6
„ Hirsingen	10323,46	6,7	94,9	41,2	65,9	0,5	280,1	301,7
„ Pfirt	13258,37	5,2	81,8	34,9	43,1	0,4	202,3	218,4
Kreis Colmar	41551,01	13,3	50,9	30,8	36,4	2,6	273,5	298,4
Kanton Andolsheim	10437,56	21,8	62,2	33,6	52,6	0,1	410,2	450,7
„ Colmar	6758,00	16,0	20,5	15,2	31,0	6,7	218,9	254,2
„ Münster	8539,73	4,3	79,0	54,5	15,2	0,2	201,9	204,5
„ Neubreisach	11183,34	13,7	38,0	19,8	38,1	1,2	247,6	275,2
„ Winzenheim	4632,38	5,9	49,8	30,7	42,7	0,2	240,1	249,5
Kreis Gebweiler	35416,97	9,8	41,8	23,5	37,7	2,5	217,5	230,1
Kanton Ensisheim	18273,57	11,4	33,2	16,9	36,5	3,6	178,0	190,1
„ Gebweiler	4084,25	9,2	61,8	39,7	42,6	0,1	316,1	329,7
„ Rufach	6273,75	7,7	49,1	26,1	50,6	3,3	250,7	268,5
„ Sulz	6785,40	7,8	46,4	29,3	26,2	0,1	233,9	248,3
Kreis Mülhausen	40912,81	13,4	58,5	31,0	39,7	3,7	307,2	336,4
Kanton Habsheim	9578,55	11,1	47,8	27,1	37,9	6,2	307,0	338,8
„ Hüningen	11047,55	10,8	70,5	34,0	42,0	3,4	268,8	286,5
„ Landser	10550,51	9,4	68,4	31,9	33,7	0,2	300,5	335,4
„ Mülhausen-Nord	4584,75	23,1	44,8	30,5	45,4	5,4	358,4	392,1
„ Mülhausen-Süd	5151,25							
Kreis Rappoltsweiler	23948,96	6,8	67,0	49,7	27,6	0,4	200,4	205,2
Kanton Kayserberg	5544,15	10,2	51,7	35,5	41,6	0,8	272,9	283,7
„ Markirch	4677,97	4,6	88,7	59,5	25,8	0,5	196,0	199,8
„ Rappoltsweiler	6437,60	10,2	39,3	24,6	30,6	0,2	203,2	207,6
„ Schnierlach	7289,24	2,7	89,2	76,4	15,5	0,0	145,8	147,1

Digitized by Google

Kreise und Kantone	Landwirtschaftlich benutzte Fläche (ha)	Auf 1 qkm landwirtschaftlich benutzte Fläche kommen						
		Pferde	Rindvieh überhaupt	Kühe	Schweine	Schafe	Hühner	Federvieh überhaupt
Kreis Thann	**25298,75**	**5,2**	**58,1**	**33,3**	**37,6**	**4,3**	**261,2**	**271,1**
Kanton Masmünster . .	6311,83	3,2	57,7	32,6	33,0	2,5	212,5	217,5
„ St. Amarin . .	6979,80	2,8	52,7	34,8	27,7	1,0	253,4	258,2
„ Sennheim . . .	7428,62	7,6	60,8	30,7	44,5	8,5	282,4	297,0
„ Thann	4578,50	7,9	62,6	36,3	47,5	4,8	305,7	322,4
Bezirk Ober-Elsaß . .	**212172,55**	**9,9**	**60,8**	**33,7**	**39,7**	**2,2**	**262,2**	**280,6**
Stadtkreis Metz . . .	**806,35**	**158,1**	**39,9**	**34,8**	**112,0**	**27,2**	**1244,2**	**1342,4**
Landkreis Metz	**81644,90**	**17,0**	**29,9**	**18,5**	**50,3**	**6,0**	**225,7**	**246,0**
Kanton Gorze	9558,54	13,2	19,7	12,6	43,3	10,2	204,2	223,5
„ Metz	17640,33	18,7	28,5	20,5	53,6	3,7	314,1	341,7
„ Pange	20041,04	16,6	34,8	19,8	45,9	8,1	187,0	205,9
„ Verny	21345,26	19,5	28,2	18,3	54,5	6,8	204,2	222,0
„ Vigy	13059,73	13,9	34,3	18,8	50,7	1,6	216,2	233,7
Kreis Bolchen	**54076,91**	**14,3**	**45,8**	**24,5**	**66,7**	**7,2**	**177,2**	**189,9**
Kanton Bolchen	18472,40	14,6	41,6	21,9	64,1	9,7	172,8	185,9
„ Busendorf . . .	16964,30	13,5	49,0	27,0	92,6	3,4	190,8	200,7
„ Falkenberg . . .	18640,21	14,7	47,1	24,9	45,6	8,2	169,4	184,0
Kreis Château-Salins .	**75006,25**	**17,5**	**40,2**	**19,9**	**48,4**	**17,8**	**186,8**	**211,8**
Kanton Albesdorf	13694,21	11,6	56,4	27,6	48,0	10,7	191,7	215,9
„ Château-Salins .	17775,51	19,6	35,7	18,3	41,3	13,5	197,8	224,3
„ Delme	17009,94	21,7	37,9	19,7	58,9	20,5	200,8	225,0
„ Dieuze	12044,78	16,5	40,2	19,0	49,4	19,3	193,4	222,6
„ Vic	14481,81	16,3	33,2	15,4	44,5	25,2	146,6	168,5
Kreis Diedenhofen-Ost .	**48449,65**	**15,5**	**45,6**	**26,2**	**83,9**	**8,2**	**217,4**	**332,9**
Kanton Diedenhofen . . .	3681,68	22,0	31,5	22,7	90,3	8,1	396,4	426,2
„ Kattenhofen . . .	14790,93	15,6	47,7	28,4	88,4	9,5	234,2	247,8
„ Metzerwiese . . .	16970,67	13,8	36,8	21,5	70,3	8,4	184,8	204,7
„ Sierck	13006,37	16,0	58,8	30,6	94,6	6,5	190,0	197,8
Kreis Diedenhofen-West .	**15908,24**	**19,8**	**30,3**	**20,9**	**93,3**	**2,0**	**347,8**	**377,1**
Kanton Fentsch	8170,49	17,2	32,1	19,6	71,9	1,5	237,3	258,6
„ Groß-Moyeuvre .	1554,73	22,0	26,1	20,3	124,4	2,6	523,1	563,8
„ Hayingen	6183,02	22,6	29,0	22,7	113,7	2,6	449,7	486,8

Digitized

Kreise und Kantone	Landwirtschaftlich benutzte Fläche (ha)	Auf 1 qkm landwirtschaftlich benutzte Fläche kommen						
		Pferde	Rindvieh überhaupt	Kühe	Schweine	Schafe	Hühner	Federvieh überhaupt
Kreis Forbach	51783,87	12,7	54,0	29,4	57,7	12,5	217,1	230,3
Kanton Forbach	9815,94	14,4	58,9	36,4	89,5	0,6	307,3	316,4
„ Großtänchen	19671,66	14,0	50,8	26,1	43,6	15,8	170,9	185,9
„ Saaralben	10900,87	9,1	55,2	28,5	46,9	24,8	229,2	234,3
„ St. Avold	11395,40	12,5	54,1	29,8	64,0	5,2	216,2	227,8
Kreis Saarburg	53208,29	10,4	58,5	29,2	55,2	11,8	205,1	230,1
Kanton Finstingen	11771,05	9,4	57,7	29,4	56,3	13,0	174,0	200,8
„ Lörchingen	6817,78	10,8	52,1	25,3	54,8	4,8	210,7	230,4
„ Pfalzburg	9364,06	8,3	89,6	47,4	65,8	0,9	249,5	276,6
„ Rixingen	12165,26	11,5	38,4	16,4	42,6	28,8	149,6	172,5
„ Saarburg	13090,14	11,7	59,1	29,9	58,5	6,5	247,1	276,7
Kreis Saargemünd	46141,38	8,2	60,5	33,9	48,8	10,3	207,7	225,1
Kanton Bitsch	7856,85	4,2	60,6	36,2	47,1	14,0	245,9	255,0
„ Rohrbach	13701,74	7,1	62,9	35,0	48,6	11,5	188,9	209,4
„ Saargemünd	12842,32	11,2	53,6	31,6	57,8	14,3	235,5	254,8
„ Wolmünster	11740,47	6,8	50,0	25,7	30,7	1,7	133,0	146,0
Bezirk Lothringen	427025,84	14,7	45,3	24,8	58,9	10,3	212,7	232,2
Wiederholung:								
Bezirk Unter-Elsaß	291030,64	13,0	76,3	43,4	57,3	6,6	336,9	379,1
„ Ober-Elsaß	212172,55	9,9	60,8	33,7	39,7	2,2	262,2	280,6
„ Lothringen	427025,84	14,7	45,3	24,8	58,9	10,3	212,7	232,2
Elsaß-Lothringen	930229,03	13,0	58,6	32,6	54,0	7,3	262,8	289,2

Digitized by Google

B. Tabellenwerk.

Ergebnisse der Viehzählung vom 2. Dezember 1907 nach Gemeinden.

I.

Bezirk Unter-Elsaß.

Digitized by Google

Gemeinden Landesteile	Viehbesitzende Haushaltungen	Pferde Gesamtzahl	Fohlen unter 1 Jahr	1 bis 3 Jahre	3 bis 4 Jahre	4 Jahre und älter im ganzen	darunter Zuchthengste	Rindvieh Gesamtzahl	Kälber (bis 3 Monate)	Jungvieh (3 Monate bis 2 Jahre)	
1	2	3	4	5	6	7	8	9	10	11	
I. Stadtkrei											
Stadt Straßburg innerhalb der Umwallung	—	3175	1	7	15	3152[1])	61	714	36	26	-
Stadt Straßburg außerhalb der Umwallung:											
Ruprechtsau	—	330	3	11	9	307[2])	—	391	24	81	-
Neudorf	—	582	5	10	10	507	—	558	15	53	3
Neuhof	—	130	1	9	7	113	—	381	15	43	2
Kronenburg	—	91	—	1	4	86	—	41	3	6	-
Königshofen	—	258	—	3	4	251	—	134	4	8	-
„ Süd . .	—	172	—	3	5	164	—	236	5	25	1
Schiffe	—	126	—	—	—	126	—	—	—	—	-
Summe Stadt Straßburg außerhalb d. Umwallung.	—	1639	9	37	39	1554	—	1741	66	216	6
Summe Stadtkreis Straßburg	3504	4814	10	44	54	4706	61	2455	102	242	8
II. Landkrei											
Kanton Brumath.											
Bernolsheim	65	42	1	8	2	31	2	285	19	80	1
Bietlenheim	30	27	1	12	2	12	—	139	22	29	1
Bilwisheim	50	44	1	8	1	34	—	239	22	71	
Brumath	582	276	5	15	8	248	2	1071	113	274	2
Donnenheim	25	39	2	11	3	23	—	169	31	39	
Eckwersheim	188	112	2	5	2	103	—	611	65	196	
Gambsheim	433	137	1	9	6	121	1	1012	138	330	
Geudertheim	314	178	11	34	21	112	3	954	95	316	
Gries	322	131	4	13	12	102	3	907	93	281	1
Hoerdt	476	210	5	19	21	165	1	1700	209	697	6
Kilstett	167	74	8	11	3	52	2	541	66	190	
Krautweiler	30	18	—	—	—	18	—	136	16	50	
Kriegsheim	71	77	9	12	6	50	—	283	28	74	
Kurzenhausen	126	83	3	7	11	62	—	392	30	140	
Mittelschäffolsheim . . .	50	73	5	13	4	51	—	292	40	75	
Mommenheim	226	134	12	19	5	98	1	572	71	148	
Olwisheim	71	52	2	6	3	41	1	287	22	86	
Rottelsheim	37	37	2	7	3	25	—	175	5	62	
Vendenheim	317	117	2	7	8	100	2	832	88	295	
Wanzenau	512	171	9	17	19	126	2	1092	114	366	1
Weyersheim	433	224	13	36	33	142	3	1155	126	351	
Summe Kant. Brumath .	4525	2256	98	269	173	1716	28	12844	1413	4150	10

[1]) Darunter 2311 Militärpferde. [2]) 7 Militärpferde.

Digitized by Google

ältere		Schafe	Schweine					Ziegen	Federvieh				Bienenstöcke	
			Gesamtzahl	unter 1 Jahr alt	1 Jahr alt und älter				Gänse	Enten	Hühner	Truthühner	überhaupt	darunter mit beweglichen Waben
					Zuchteber	Zuchtsauen	Sonstige							
13	14	15	16	17	18	19	20	21	22	23	24	25	26	27
Straßburg.														
136	516	24	227	207	—	3	17	21	27	87	3051	12	58	46
9	269	14	848	802	3	21	22	96	861	983	8011	27	109	106
11	476	351	1353	1288	4	52	9	115	980	583	11610	73	60	51
3	318	—	817	716	6	90	5	78	144	81	3076	3	114	83
4	28	157	1119	1096	1	20	2	70	199	110	3029	5	45	22
17	105	—	487	468	1	14	4	48	88	40	3276	8	9	6
4	201	181	465	436	1	21	4	45	233	190	2733	51	36	12
—	—	—	9	9	—	—	—	1	6	—	211	—	—	—
48	1397	703	5098	4815	19	218	46	453	2511	1987	31946	167	373	280
184	1913	727	5325	5022	19	221	63	474	2538	2074	34997	179	431	326
Straßburg.														
1	179	—	155	142	—	11	2	4	111	5	1327	—	10	8
2	84	7	73	67	—	6	—	2	168	—	507	—	18	17
2	140	—	168	137	2	21	8	4	35	4	918	—	11	10
26	648	28	920	836	5	70	9	147	1004	222	5505	63	119	107
5	92	—	106	92	1	10	3	2	19	—	544	—	11	2
18	329	—	292	272	1	11	8	26	136	99	2738	2	47	36
10	527	4	932	899	1	27	5	26	863	113	4462	6	45	8
26	512	45	795	707	7	81	—	22	922	53	3713	—	63	6
16	509	14	520	470	3	44	3	49	119	12	3357	10	55	54
44	741	4	986	916	2	64	4	34	49	14	4544	11	65	59
11	270	—	411	390	—	19	2	9	425	11	2880	—	51	48
—	69	62	96	88	—	—	8	3	138	30	700	9	35	16
6	172	—	173	165	—	8	—	8	49	—	1476	2	40	40
3	215	241	393	368	1	24	—	44	112	50	1570	—	49	49
2	173	—	206	173	2	21	10	5	36	12	1208	—	23	17
10	338	2	458	407	2	28	21	72	104	64	2565	31	88	81
4	173	1	146	138	—	6	2	2	68	10	1517	—	23	22
1	106	—	111	101	—	8	2	7	45	2	893	—	18	18
25	417	6	603	566	4	27	6	46	248	45	3080	6	46	46
20	580	—	774	709	—	65	—	41	699	113	5764	73	43	43
10	662	410	710	677	2	30	1	66	512	56	5551	12	70	62
245	6936	824	9028	8320	33	581	94	619	5862	915	54819	225	930	749

Digitized by Google

Gemeinden Landesteile	Viehbesitzende Haushaltungen	Pferde						Rindvieh			
		Gesamtzahl	Fohlen unter 1 Jahr	1 bis 3 Jahre	3 bis 4 Jahre	4 Jahre und älter		Gesamtzahl	Kälber (bis 3 Monate)	Jungvieh (3 Monate bis 2 Jahre)	Stie
						im ganzen	darunter Zuchthengste				
1	2	3	4	5	6	7	8	9	10	11	1
Kanton Hochfelden.											
Alteckendorf	146	84	4	12	6	62	3	546	44	113	
Bossendorf	66	41	1	4	2	34	—	287	37	79	
Dunzenheim	146	102	2	9	7	84	—	615	59	216	
Ettendorf	149	47	2	5	2	38	—	523	55	163	
Friedolsheim	41	66	6	4	6	50		259	26	89	
Geisweiler	46	40	3	4	2	31	—	253	36	69	—
Gingsheim	78	45	3	7	1	34	—	288	30	93	
Grassendorf	51	22	1	4	1	16	—	189	17	59	
Hochfelden	314	164	4	9	7	144		690	68	199	
Hohatzenheim	34	28	1	3	—	24	—	141	17	40	
Hohfrankenheim	63	39	2	5	—	32	—	258	17	79	
Ingenheim	109	65	1	2	2	60	—	485	50	165	
Issenhausen	22	37	2	5	2	28	—	151	24	42	
Lixhausen	55	23	1	4	3	15	—	271	35	88	
Melsheim	123	82	5	9	4	64	—	471	43	145	
Minversheim	123	63	6	9	4	44	1	475	50	148	
Mittelhausen	117	92	4	3	2	83	—	454	31	125	
Mutzenhausen	65	17	—	5	1	11	—	145	11	49	
Ringeldorf	19	22	3	4	3	12	—	129	6	64	
Ringendorf	107	84	6	10	1	67	—	407	39	117	
Säffolsheim	95	104	5	5	8	86		450	52	139	
Schafhausen	77	46	3	5	7	31	3	293	39	103	
Scherlenheim	29	20		2	—	18	—	171	22	47	
Schwindratzheim	314	102	3	9	6	84	—	772	64	214	
Waltenheim	131	66	3	8	5	50	—	459	60	103	
Wickersheim	66	61	3	6	5	47	—	347	29	102	
Wilshausen	28	16	1	3	—	12	—	127	11	36	
Wilwisheim	90	42	3	—	5	34	—	348	15	124	
Wingersheim	202	84	1	8	4	71	—	578	58	173	
Zöbersdorf	36	27	—	4	3	20	—	169	15	51	
Summe Kanton Hochfelden	2942	1731	79	167	99	1386	7	10751	1060	3234	
Kanton Schiltigheim.											
Achenheim	193	130	3	9	6	112	—	490	40	158	
Bischheim	387	172	8	7	7	150	1	208	13	14	
Breuschwickersheim	105	146	11	23	13	99	—	482	41	141	
Eckbolsheim	313	258	5	18	19	216	—	673	8	32	
Hangenbieten	110	77	—	8	3	66	1	367	41	123	
Hönheim	231	115	8	7	6	94	3	275	6	17	
Ittenheim	158	155	8	15	7	125	8	667	86	179	
Kolbsheim	110	73	—	5	1	67	—	378	49	128	

Digitized by Google

ältere		Schafe	Schweine					Ziegen	Federvieh				Bienenstöcke	
			Gesamtzahl	unter 1 Jahr alt	1 Jahr alt und älter				Gänse	Enten	Hühner	Truthühner	überhaupt	darunter mit beweglichen Waben
nstige tiere und chsen	Kühe				Zuchteber	Zuchtsauen	Sonstige							
13	14	15	16	17	18	19	20	21	22	23	24	25	26	27
19	365	3	445	400	2	41	2	3	212	74	3019	11	48	42
4	165	—	211	178	1	30	2	—	159	20	970	—	33	32
5	329	—	612	568	2	39	3	1	250	30	2186	1	97	92
11	292	—	314	288	—	25	1	31	491	46	2150	1	34	34
1	139	—	263	222	1	29	11	—	61	2	986	—	16	14
15	133	—	259	224	—	29	6	—	56	55	1129	2	85	85
1	160	—	268	227	1	33	7	12	1569	2	1212	—	—	—
—	112	—	126	114	—	12	—	—	65	32	942	—	8	8
7	411	1	504	484	1	17	2	63	396	62	3093	19	55	53
—	78	—	104	88	—	12	4	19	24	—	712	—	12	8
2	158	—	284	240	2	40	2	8	79	25	1184	—	35	35
19	250	—	445	365	8	66	6	—	196	16	1625	—	48	36
1	83	—	121	94	1	22	4	—	46	53	695	11	20	20
—	146	—	164	149	—	15	—	—	160	22	1003	—	14	13
5	274	—	495	445	1	47	2	2	238	52	2080	—	51	51
3	271	10	374	309	6	44	15	14	167	—	2378	1	67	67
3	292	—	369	330	1	29	9	18	155	43	1717	14	28	26
—	84	—	108	99	—	9	—	15	90	—	721	—	24	20
4	54	2	65	56	—	5	4	—	39	16	615	—	3	3
13	236	4	419	362	2	55	—	5	218	56	1819	—	16	16
1	255	2	426	369	1	47	9	—	868	5	1630	—	39	38
—	146	—	245	205	3	24	13	9	18	14	1048	20	28	—
1	99	—	181	154	1	26	—	6	29	—	675	—	11	9
6	484	—	481	458	1	22	—	38	301	26	2779	1	49	49
6	288	3	335	309	1	25	—	9	210	17	1995	—	40	39
17	199	—	377	328	1	37	11	2	107	74	1688	1	39	39
10	69	—	117	103	—	11	3	—	70	30	712	—	7	7
1	205	—	232	221	—	10	1	7	78	17	1338	2	—	—
4	333	59	445	396	1	41	7	70	1402	2	2349	11	30	22
—	102	—	169	150	1	18	—	—	51	16	943	—	18	18
159	6212	84	8958	7935	39	860	124	332	7805	807	45393	95	955	876
7	280	—	457	407	4	38	8	13	92	39	2125	3	15	15
8	172	4	628	559	6	27	36	61	4848	195	3724	5	17	9
—	294	—	370	315	2	48	5	1	145	16	1597	6	9	9
10	622	4	608	579	5	9	15	42	363	104	3682	19	27	27
4	196	—	309	292	—	17	—	17	127	31	1713	23	49	47
7	245	—	363	351	—	5	7	55	4400	151	2151	12	10	10
3	395	19	586	508	1	75	2	29	128	66	2797	10	35	35
3	195	—	401	352	2	47	—	20	63	8	1632	2	98	98

Digitized by Google

Gemeinden Landesteile	Viehbesitzende Haushaltungen	Pferde						Rindvieh			
		Gesamtzahl	Fohlen unter 1 Jahr	1 bis 3 Jahre	3 bis 4 Jahre	4 Jahre und älter		Gesamtzahl	Kälber (bis 3 Monate)	Jungvieh (3 Monat bis 2 Jahre)	2 J. u. m.
						im ganzen	darunter Zuchthengste				
1	2	3	4	5	6	7	8	9	10	11	12
Lampertheim	166	118	8	12	4	94	1	685	76	179	6
Mittelhausbergen	61	79	2	12	3	62	—	272	24	71	3
Mundolsheim	86	105	5	12	7	81	1	398	21	91	5
Niederhausbergen	82	67	4	8	8	47	—	250	21	65	3
Oberhausbergen	133	130	5	5	4	116	—	499	12	56	1
Oberschäffolsheim	190	108	2	6	15	85	4	525	52	179	7
Reichstett	201	173	10	21	7	135	4	569	25	190	2
Schiltigheim	698	451	9	15	16	411	2	308	10	41	1
Suffelweyersheim	151	138	6	6	7	119[1])	2	322	19	147	11
Wolfisheim	172	187	8	14	7	158	—	474	12	77	2
Summe Kant. Schiltigheim	3547	2682	102	203	140	2237	27	7842	556	1888	69
Kanton Truchtersheim.											
Avenheim	33	23	—	3	1	19	—	125	14	35	2
Beblenheim	29	51	5	5	1	40	—	221	17	56	1
Berstett	119	129	8	6	5	110	4	544	35	149	10
Dingsheim	86	99	8	13	18	60	—	403	46	81	12
Dossenheim	23	42	2	7	1	32	—	141	13	21	1
Dürningen	74	61	4	6	6	45	—	293	29	71	5
Fessenheim	52	78	4	9	7	58	—	279	20	78	4
Fürdenheim	126	115	6	14	11	84	1	529	50	153	4
Gimbrett	66	93	6	13	2	72	1	331	32	88	5
Griesheim	60	81	5	7	6	63	—	359	26	94	6
Gugenheim	104	87	4	12	9[2])	62	3	426	49	148	3
Handschuhheim	38	46	2	7	1	36	2	165	21	46	2
Hürtigheim	86	146	14	19	8	105	1	422	29	144	
Ittlenheim	42	31	5	2	1	23	—	151	15	40	1
Kienheim	41	39	3	5	2	29	—	210	26	66	2
Kleinfrankenheim	27	77	6	13	6	52	—	209	28	64	2
Küttolsheim	124	67	2	3	3	59	—	316	38	79	4
Neugartheim	39	27	2	2	2	21	—	131	7	27	3
Offenheim	38	49	—	5	5	39	—	228	14	45	1
Osthofen	113	84	4	5	13	62	—	372	42	105	4
Pfettisheim	68	89	8	11	5	65	—	410	28	133	12
Pfulgriesheim	74	113	4	13	10	86[3])	—	417	30	96	7
Quatzenheim	128	80	3	8	4	65	1	295	20	72	3
Reitweiler	82	110	2	12	5	91	—	438	50	137	5
Rohr	51	62	1	11	2	48	—	284	36	91	2
Rumersheim	44	54	2	8	2	42	—	249	15	74	1
Schnersheim	74	126	12	22	8	84	6	386	39	110	4
Stützheim	56	65	3	10	5	47	—	351	28	66	4
Truchtersheim	144	127	7	20	8	92	1	491	49	120	12

[1]) Darunter 1 Militärpferd. [2]) 1 Militärpferd. [3]) 2 Militärpferde.

Digitized by Google

ältere — nützige tiere und chsen	Kühe	Schafe	Schweine: Gesamtzahl	Schweine: unter 1 Jahr alt	Schweine: 1 Jahr alt und älter: Zuchteber	Schweine: 1 Jahr alt und älter: Zuchtsauen	Schweine: 1 Jahr alt und älter: Sonstige	Ziegen	Federvieh: Gänse	Federvieh: Enten	Federvieh: Hühner	Federvieh: Truthühner	Bienenstöcke: überhaupt	Bienenstöcke: darunter mit beweglichen Waben
13	14	15	16	17	18	19	20	21	22	23	24	25	26	27
30	394	3	513	440	1	70	2	6	177	43	2430	3	33	33
11	163	—	180	160	2	16	2	3	124	32	959	—	17	17
12	268	4	200	189	—	7	4	8	61	9	1509	9	28	28
8	153	—	170	151	-	8	11	9	164	9	1070	—	53	53
-	430	-	420	374	1	24	21	29	117	94	1942	7	14	11
11	272	6	391	341	11	32	7	16	284	51	2209	94	36	36
15	337	-	410	391	4	6	9	25	74	86	2042	64	64	62
12	244	9	834	796	2	18	18	115	758	303	7496	25	58	58
24	121	16	204	192	--	12	—	8	52	108	1720	35	13	9
19	364	—	389	328	2	27	32	15	327	47	2249	12	40	40
184	**5145**	**65**	**7433**	**6725**	**43**	**486**	**179**	**472**	**12304**	**1392**	**43047**	**329**	**616**	**597**
—	74		133	122	—	10	1	1	10	—	496	—	36	16
4	143	2	143	120	—	16	7	2	11	42	871	2	4	4
12	338	1	294	277	—	12	5	—	75	34	2030	1	17	11
8	256	1	236	218	2	15	1	2	164	52	1456	2	2	2
—	106	—	142	132	1	9	--	3	13	4	510	--	74	74
3	185	--	235	212	--	16	7	7	68	—	1056	2	20	20
3	174	2	229	194	—	21	14	2	37	2	943	5	24	24
8	314	9	509	458	1	49	1	16	201	58	2351	3	29	29
4	202	2	250	233	1	15	1	1	89	17	1033	10	28	28
24	212		180	165	—	6	9	--	113	34	1103	12	30	30
5	219	6	246	216	4	22	4	13	52	14	1381	8	27	27
1	95		145	125	1	17	2	5	68	6	901	6	21	21
—	240	13	477	398	1	67	11	9	96	85	1747	2	32	32
3	91	5	116	106	1	9	—	10	18	12	572	—	15	13
3	113	3	171	147	2	22	—	5	30	5	840	—	14	7
2	113	—	168	143	1	16	8	1	13	7	754	--	8	8
4	192	—	234	213	—	21	—	19	90	36	1323	4	24	24
-	96	--	96	88	—	8	—	5	46	3	608	—	4	4
4	164	1	120	98	1	17	4	—	73	26	851	2	30	30
7	214	2	226	207	1	18	—	17	210	23	1374	16	22	14
9	238	--	278	239	2	20	17	1	67	20	1795	—	13	12
8	276	-	157	129		4	24	6	43	14	1413	23	14	13
5	193	24	243	196	4	39	4	20	223	85	1525	13	15	15
	246	—	357	322	--	27	8	5	103	44	1460	4	66	66
1	154	—	185	162	1	21	1	—	21	5	938	4	6	6
3	155	--	182	161	—	17	4	5	62	4	978		38	29
10	225	2	288	240	2	35	11	6	66	13	1530	12	6	6
16	237	6	182	150	1	21	10	6	196	18	1031	7	17	17
9	301		249	228	—	17	4	2	123	29	1917	—	19	19

Digitized by Google

Gemeinden / Landesteile	Viehbesitzende Haushaltungen	Pferde: Gesamtzahl	Fohlen unter 1 Jahr	1 bis 3 Jahre	3 bis 4 Jahre	4 Jahre und älter: im ganzen	4 Jahre und älter: darunter Zuchthengste	Rindvieh: Gesamtzahl	Kälber (bis 3 Monate)	Jungvieh (3 Monat bis 2 Jahre)	2 Jahre und älter: Kühe
1	2	3	4	5	6	7	8	9	10	11	12
Willgottheim	165	89	5	5	4	75	—	485	56	132	3
Winzenheim	82	41	1	1	—	39	—	182	8	44	2
Wiwersheim	45	76	6	12	5	53	—	256	17	70	7
Wöllenheim	10	16	1	1	—	14	—	63	9	18	1
Summe Kant. Truchtersheim	2343	2473	145	290	166	1872	20	10162	936	2753	13
Wiederholung:											
Kanton Brumath	4525	2256	98	269	173	1716	23	12844	1413	4150	10
„ Hochfelden	2942	1731	79	167	99	1386	7	10751	1060	3234	8
„ Schiltigheim	3547	2682	102	203	140	2237	27	7842	556	1888	9
„ Truchtersheim	2343	2473	145	290	166	1872	20	10162	936	2753	13
Summe Landkr. Straßburg	13357	9142	424	929	578	7211	77	45199	3965	12025	39
III. Kreis											
Kanton Benfeld.											
Benfeld	223	123	1	1	9	112	—	134	11	25	1
Boofzheim	215	153	7	18	14	114	3	867	80	344	4
Friesenheim	123	91	5	10	6	70	—	617	66	203	3
Herbsheim	116	122	13	27	22	60	2	464	45	172	4
Hüttenheim	229	163	7	12	14	130	—	484	27	187	3
Kerzfeld	188	125	3	13	11	98	1	501	37	141	4
Kogenheim	214	99	1	6	13	79	—	493	48	149	4
Matzenheim	124	74	6	10	9	49	—	461	54	136	4
Rheinau	409	103	8	14	4	77[1]	2	823	66	233	7
Roßfeld	119	60	6	10	6	38	8	392	38	128	3
Sand	146	97	4	11	5	77	—	343	28	104	3
Sermersheim	158	135	13	22	11	89	3	459	73	130	3
Witternheim	86	115	20	31	8	56	—	334	37	138	2
Summe Kanton Benfeld	2350	1460	94	185	132	1049	19	6372	610	2090	51
Kanton Erstein.											
Bolsenheim	80	88	7	10	5	66	—	286	34	74	4
Daubensand	44	24	3	4	4	13	—	139	11	42	2
Erstein	605	408	24	44	23	317	1	1065	85	223	10
Gerstheim	314	165	12	15	23[2]	115	—	790	84	256	7
Hindisheim	270	125	8	7	7	103	1	798	95	265	7
Hipsheim	92	48	1	5	9	33	5	298	24	93	3
Limersheim	100	87	4	8	—	75	—	413	56	119	2
Nordhausen	229	171	9	11	8	143[3]	—	667	51	214	1
Obenheim	178	130	10	24	15	81	—	766	99	285	9

[1]) Darunter 1 Militärpferd. [2]) 1 Militärpferd. [3]) 5 Militärpferde.

Digitized by Google

Älteres		Schafe	Schweine					Ziegen	Federvieh				Bienenstöcke	
			Gesamtzahl	unter 1 Jahr alt	1 Jahr alt und älter									
onstige Stiere und Ochsen	Kühe				Zuchteber	Zuchtsauen	Sonstige		Gänse	Enten	Hühner	Truthühner	überhaupt	darunter mit beweglichen Waben
13	14	15	16	17	18	19	20	21	22	23	24	25	26	27
1	291	2	426	385	1	40	—	27	116	26	1923	—	43	43
4	124	2	202	187	—	15	—	27	69	8	1147	—	30	30
7	155	4	120	111	—	9	—	—	12	8	1104	—	9	9
—	35	42	52	42	1	9	—	—	29	8	279	2	9	8
168	**6171**	**129**	**7271**	**6424**	**29**	**660**	**158**	**223**	**2557**	**742**	**39240**	**140**	**746**	**691**
245	6936	824	9028	8320	33	581	94	619	5862	915	54819	225	930	749
159	6212	84	8958	7935	39	860	124	332	7805	807	45393	95	955	876
184	5145	65	7433	6725	43	486	179	472	12304	1392	43047	329	616	597
168	6171	129	7271	6424	29	660	158	223	2557	742	39240	140	746	691
756	**24464**	**1102**	**32690**	**29404**	**144**	**2587**	**555**	**1646**	**28528**	**3856**	**182499**	**789**	**3247**	**2913**

erstein.

1	95	—	204	196	—	5	3	141	11	57	2010	3	28	24
6	433	—	761	689	3	65	1	61	151	71	4619	—	43	43
17	299	3	460	395	3	58	4	14	95	29	2902	—	97	96
8	233	—	408	353	7	47	1	1	239	22	2121	—	15	8
37	230	2	386	380	1	1	4	130	260	97	3006	10	28	22
15	302	—	431	404	1	23	3	32	21	29	3305	6	60	46
25	267	30	418	371	2	41	4	60	211	77	2329	3	8	1
21	243	4	309	290	2	5	12	41	123	4	2156	—	54	54
21	496	—	1241	1080	9	136	16	91	327	68	3609	20	48	48
12	209	—	320	312	1	6	1	34	83	7	2055	—	55	55
4	204	—	356	344	4	8	—	29	317	15	2151	—	36	36
33	220	—	274	261	—	10	3	18	381	—	2342	—	77	77
2	155	—	244	232	2	5	5	14	46	31	1399	—	15	15
235	**3386**	**39**	**5812**	**5307**	**35**	**410**	**60**	**696**	**2265**	**507**	**34004**	**42**	**564**	**525**
2	172	213	230	226	—	2	2	13	3	48	1564	2	12	12
3	81	—	134	122	—	7	5	8	9	40	815	2	6	—
29	718	448	997	951	4	31	11	107	350	157	6367	8	99	68
23	420	—	741	641	3	89	8	184	311	112	4727	12	37	32
8	424	—	595	582	—	8	5	14	618	14	3721	4	15	15
1	177	—	270	263	1	2	4	14	61	19	1771	—	18	18
2	234	274	400	364	3	33	—	4	—	4	1923	—	32	17
6	386	—	656	644	1	10	1	16	794	62	4586	1	55	55
14	364	3	673	565	2	106	—	31	229	74	2997	—	48	48

Digitized by Google

Gemeinden Landesteile	Viehbesitzende Haushaltungen	Pferde						Rindvieh			
		Gesamtzahl	Fohlen unter 1 Jahr	1 bis 3 Jahre	3 bis 4 Jahre	4 Jahre und älter		Gesamtzahl	Kälber (bis 3 Monate)	Jungvieh (3 Monat bis 2 Jahre)	
						im ganzen	darunter Zuchthengste				
1	2	3	4	5	6	7	8	9	10	11	
Osthausen	155	86	8	13	9	56	1	528	84	165	
Schäffersheim	99	89	10	12	5[1]	62	—	398	56	149	
Uttenheim	88	115	9	15	8	83	—	416	45	151	
Westhausen	233	208	19	33	14	142	—	617	74	158	
Summe Kanton Erstein	2487	1744	124	201	130	1289	8	7181	798	2194	
Kanton Geispolsheim.											
Bläsheim	186	157	3	9	11	134	1	569	42	147	
Düppigheim	208	106	3	8	9	86	1	570	67	204	
Düttlenheim	264	170	8	10	9	143[2]	11	639	78	197	
Enzheim	127	164	12	17	9	126	4	692	88	204	
Eschau	334	124	2	10	1	111	1	597	39	186	
Fegersheim	258	158	3	23	9	123	2	582	61	166	
Geispolsheim	457	543	29	61	36[3]	417[4]	13	1127	95	298	
Holzheim	210	117	9	8	5	95	2	580	58	186	
Ichtratzheim	44	46	3	9	2	32	—	156	25	43	
Illkirch-Graffenstaden	875	217	4	15	9	189	2	610	37	117	
Lingolsheim	278	181	5	9	17	150	4	427	16	39	
Lipsheim	124	93	4	13	6	70	2	393	35	121	
Ostwald	322	104	3	7	12	82[5]	4	322	14	48	
Plobsheim	279	147	7	16	18	106	1	837	91	260	
Summe Kant. Geispolsheim	3966	2327	95	215	153	1864	48	8101	746	2216	
Kanton Oberehnheim.											
Bernhardsweiler	220	18	—	—	—	18	—	388	22	83	
Burgheim	47	24	1	3	—	20	—	190	15	47	
Goxweiler	157	52	1	2	5	44	—	481	35	119	
Innenheim	176	123	8	7	6	102	1	452	36	182	
Krautergersheim	297	334	11	23	23	277	—	869	100	339	
Meistratzheim	275	200	11	22	9	158	—	891	123	280	
Niederehnheim	184	133	7	16	5	105	—	561	58	166	
Oberehnheim	414	98	1	1	4	92	2	373	22	50	
Walf	253	179	8	17	6	148	1	715	50	223	
Zellweiler	189	109	3	9	2	95	—	467	36	172	
Summe Kant. Oberehnheim	2212	1270	51	100	60	1059	4	5387	497	1661	
Wiederholung:											
Kanton Benfeld	2350	1460	94	185	132	1049	19	6372	610	2090	
„ Erstein	2487	1744	124	201	130	1289	8	7181	798	2194	
„ Geispolsheim	3966	2327	95	215	153	1864	48	8101	746	2216	
„ Oberehnheim	2212	1270	51	100	60	1059	4	5387	497	1661	
Summe Kreis Erstein	11015	6801	364	701	475	5261	79	27041	2651	8161	

[1]) Darunter 1 Militärpferd. [2]) 15 Militärpferde. [3]) 1 Militärpferd. [4]) 2 Militärpferde. [5]) 2 Militärpferde.

Digitized by Google

Übriges		Schafe	Schweine					Ziegen	Federvieh				Bienenstöcke	
			Gesamtzahl	unter 1 Jahr alt	1 Jahr alt und älter				Gänse	Enten	Hühner	Truthühner	überhaupt	darunter mit beweglichen Waben
nützige Tiere und Hasen	Rinder				Zuchteber	Zuchtsauen	Sonstige							
13	14	15	16	17	18	19	20	21	22	23	24	25	26	27
29	247	4	289	278	—	4	7	39	28	116	2116	6	27	27
4	186	219	329	304	1	24	—	—	5	62	2173	1	42	30
5	212	1	310	298	1	10	1	5	4	70	2414	—	15	8
7	372	277	494	484	1	8	1	27	159	34	3628	8	53	37
133	**3993**	**1439**	**6118**	**5722**	**17**	**334**	**45**	**462**	**2571**	**812**	**38802**	**44**	**459**	**367**
10	368		441	410	1	26	4	4	168	27	2938	—	139	137
8	285	—	241	235	2	3	1	16	332	19	2513	—	44	41
6	353	1	467	443	3	16	5	10	703	55	3542	10	42	42
8	388	—	687	630	2	44	11	7	181	22	2522	–	101	101
4	362	—	739	699	3	27	10	118	164	115	4696	—	23	17
11	336	7	625	565	1	33	26	50	105	137	4365	21	35	35
11	714	2	1457	1326	3	113	15	18	133	40	4672	21	21	21
7	322	2	384	342	11	17	14	12	209	26	2158	6	20	19
—	87	—	153	139	5	7	2	6	13	3	918	5	31	31
5	447	—	1580	1441	7	92	40	283	919	613	9426	106	121	76
11	360	2	660	605	3	39	13	36	511	119	3023	5	59	59
—	233	—	316	307	—	9	—	7	52	10	2177	16	20	20
6	248	2	447	425	1	18	3	117	355	140	3166	15	40	17
22	456	5	984	878	8	91	7	69	586	225	3821	27	25	25
109	**4959**	**21**	**9181**	**8445**	**50**	**535**	**151**	**753**	**4431**	**1551**	**49937**	**232**	**721**	**641**
30	246	3	170	168	—	2	—	11	9	—	1600	5	12	12
20	106	—	169	152	1	16	—	2	—	129	879	—	10	9
41	280	—	318	299	2	17	—	18	—	11	1755	3	46	45
2	229	6	325	312	—	13	—	9	182	38	2408	—	28	24
41	384	—	486	471	—	14	1	4	47	111	2699	1	100	100
27	452	—	572	542	1	16	13	17	150	14	3615	—	42	37
23	310	200	329	326	—	3	—	11	6	69	2525	—	36	30
28	270	310	398	343	4	33	18	71	132	54	1672	—	60	57
28	511	1	329	321	—	7	1	19	406	142	3565		72	64
6	250	255	318	289	2	18	9	7	194	32	2389	–	32	25
246	**2938**	**775**	**3414**	**3223**	**10**	**139**	**42**	**169**	**1126**	**600**	**23107**	**9**	**438**	**403**
235	3386	39	5812	5307	35	410	60	696	2265	507	34004	42	564	525
133	3993	1439	6118	5722	17	334	45	462	2571	812	38802	44	459	367
109	4959	21	9181	8445	50	535	151	753	4431	1551	49937	232	721	641
246	2938	775	3414	3223	10	139	42	169	1126	600	23107	9	438	403
723	15276	2274	24525	22697	112	1418	298	2080	10393	3470	145850	327	2182	1936

Gemeinden Landesteile	Viehbesitzende Haushaltungen	Pferde						Rindvieh			
		Gesamtzahl	Fohlen unter 1 Jahr	1 bis 3 Jahre	3 bis 4 Jahre	4 Jahre und älter im ganzen	4 Jahre und älter darunter Zuchthengste	Gesamtzahl	Kälber (bis 3 Monate)	Jungvieh (3 Monat bis 2 Jahre)	2 Jahre und älter Kühe
1	2	3	4	5	6	7	8	9	10	11	12
I. Stadtkreis											
Stadt Straßburg innerhalb der Umwallung	—	3175	1	7	15	3152[1]	61	714	36	26	—
Stadt Straßburg außerhalb der Umwallung:											
Ruprechtsau	—	330	3	11	9	307[2]	—	391	24	81	8
Neudorf	—	582	5	10	10	507	—	558	15	53	3
Neuhof	—	130	1	9	7	113	—	381	15	43	2
Kronenburg	—	91	—	1	4	86	—	41	3	6	—
Königshofen	—	258	—	3	4	251	—	134	4	8	—
„ Süd	—	172	—	3	5	164	—	236	5	25	1
Schiffe	—	126	—	—	—	126	—	—	—	—	—
Summe Stadt Straßburg außerhalb d. Umwallung	—	1639	9	37	39	1554	—	1741	66	216	16
Summe Stadtkreis Straßburg	3504	4814	10	44	54	4706	61	2455	102	242	14
II. Landkreis											
Kanton Brumath.											
Bernolsheim	65	42	1	8	2	31	2	285	19	80	3
Bietlenheim	30	27	1	12	2	12	—	139	22	29	2
Bilwisheim	50	44	1	8	1	34	—	239	22	71	4
Brumath	582	276	5	15	8	248	2	1071	113	274	10
Donnenheim	25	39	2	11	3	23	—	169	31	39	2
Eckwersheim	188	112	2	5	2	103	—	611	65	196	3
Gambsheim	433	137	1	9	6	121	1	1012	138	330	7
Geudertheim	314	178	11	34	21	112	3	954	95	316	5
Gries	322	131	4	13	12	102	1	907	93	281	8
Hoerdt	476	210	5	19	21	165	1	1700	209	697	9
Kilstett	167	74	8	11	3	52	2	541	66	190	4
Krautweiler	30	18	—	—	—	18	—	136	16	50	1
Kriegsheim	71	77	9	12	6	50	—	283	28	74	3
Kurzenhausen	126	83	3	7	11	62	—	392	30	140	4
Mittelschäffolsheim	50	73	5	13	4	51	—	292	40	75	2
Mommenheim	226	134	12	19	5	98	1	572	71	148	5
Olwisheim	71	52	2	6	3	41	1	287	22	86	2
Rottelsheim	37	37	2	7	3	25	—	175	5	62	1
Vendenheim	317	117	2	7	8	100	2	832	88	295	7
Wanzenau	512	171	9	17	19	126	2	1092	114	366	12
Weyersheim	433	224	13	36	33	142	3	1155	126	351	5
Summe Kant. Brumath	4525	2256	98	269	173	1716	28	12844	1413	4150	109

[1]) Darunter 2311 Militärpferde. [2]) 7 Militärpferde.

Digitized by Google

…d älteres …el		Schafe	Schweine					Ziegen	Federvieh				Bienenstöcke	
			Gesamtzahl	unter 1 Jahr alt	1 Jahr alt und älter									
…nstige …tiere und …chsen	Kühe				Zuchteber	Zuchtsauen	Sonstige		Gänse	Enten	Hühner	Truthühner	überhaupt	darunter mit beweglichen Waben
13	14	15	16	17	18	19	20	21	22	23	24	25	26	27
Straßburg.														
136	516	24	227	207	—	3	17	21	27	87	3051	12	58	46
9	269	14	848	802	3	21	22	96	861	983	8011	27	109	106
11	476	351	1353	1288	4	52	9	115	980	583	11610	73	60	51
3	318		817	716	6	90	5	78	144	81	3076	3	114	83
4	28	157	1119	1096	1	20	2	70	199	110	3029	5	45	22
17	105	—	487	468	1	14	4	48	88	40	3276	8	9	6
4	201	181	465	436	4	21	4	45	233	190	2733	51	36	12
—	—	—	9	9	—	—	—	1	6	—	211	—	—	—
48	1397	703	5098	4815	19	218	46	453	2511	1987	31946	167	373	280
184	1913	727	5325	5022	19	221	63	474	2538	2074	34997	179	431	326
Straßburg.														
4	179	—	155	142	—	11	2	4	111	5	1327	—	10	8
2	84	7	73	67	—	6	—	2	168	—	507	—	18	17
2	140	—	168	137	2	21	8	4	35	4	918	—	11	10
26	648	28	920	836	5	70	9	147	1004	222	5505	63	119	107
5	92	—	106	92	1	10	3	2	19	—	544	—	11	2
18	329	—	292	272	1	11	8	26	136	99	2738	2	47	36
10	527	4	932	899	1	27	5	26	863	113	4462	6	45	8
26	512	45	795	707	7	81	—	22	922	53	3713	—	63	6
16	509	14	520	470	3	44	3	49	119	12	3357	10	55	54
44	741	4	986	916	2	64	4	34	49	14	4544	11	65	59
11	270	—	411	390	—	19	2	9	425	11	2880	—	51	48
—	69	62	96	88	—	—	8	3	138	30	700	9	35	16
6	172	—	173	165	—	8	—	8	49	—	1476	2	40	40
3	215	241	393	368	1	24	—	44	112	50	1570	—	49	49
2	173	—	206	173	2	21	10	5	36	12	1208	—	23	17
10	338	2	458	407	2	28	21	72	104	64	2565	31	88	81
4	173	1	146	138	—	6	2	2	68	10	1517	—	23	22
1	106	—	111	101	—	8	2	7	45	2	893		18	18
25	417	6	603	566	4	27	6	46	248	45	3080	6	46	46
20	580	—	774	709	—	65	—	41	699	113	5764	73	43	43
10	662	410	710	677	2	30	1	66	512	56	5551	12	70	62
245	6936	824	9028	8320	33	581	94	619	5862	915	54819	225	930	749

Digitized by Google

Gemeinden Landesteile	Viehbesitzende Haushaltungen	Pferde						Rindvieh			
		Gesamtzahl	Fohlen unter 1 Jahr	1 bis 3 Jahre	3 bis 4 Jahre	4 Jahre und älter		Gesamtzahl	Kälber (bis 3 Monate)	Jungvieh (3 Monat bis 2 Jahre)	Zug
						im ganzen	darunter Zuchthengste				
1	2	3	4	5	6	7	8	9	10	11	12
Kanton Hochfelden.											
Alteckendorf	146	84	4	12	6	62	3	546	44	113	5
Bossendorf	66	41	1	4	2	34	—	287	37	79	2
Dunzenheim	146	102	2	9	7	84	—	615	59	216	6
Ettendorf	149	47	2	5	2	38	—	523	55	163	2
Friedolsheim	41	66	6	4	6	50	—	259	26	89	4
Geisweiler	46	40	3	4	2	31	—	253	36	69	—
Gingsheim	78	45	3	7	1	34	—	288	30	93	4
Grassendorf	51	22	1	4	1	16	—	189	17	59	1
Hochfelden	314	164	4	9	7	144	—	690	68	199	5
Hohatzenheim	34	28	1	3	—	24	—	141	17	40	6
Hohfrankenheim	63	39	2	5	—	32	—	258	17	79	2
Ingenheim	109	65	1	2	2	60	—	485	50	165	1
Issenhausen	22	37	2	5	2	28	—	151	24	42	1
Lixhausen	55	23	1	4	3	15	—	271	35	88	2
Melsheim	123	82	5	9	4	64	—	471	43	145	4
Minversheim	123	63	6	9	4	44	1	475	50	148	—
Mittelhausen	117	92	4	3	2	83	—	454	31	125	3
Mutzenhausen	65	17	—	5	1	11	—	145	11	49	1
Ringeldorf	19	22	3	4	3	12	—	129	6	64	1
Ringendorf	107	84	6	10	1	67	—	407	39	117	2
Säffolsheim	95	104	5	5	8	86	—	450	52	139	3
Schaffhausen	77	46	3	5	7	31	3	293	39	103	5
Scherlenheim	29	20	—	2	—	18	—	171	22	47	2
Schwindratzheim	314	102	3	9	6	84	—	772	64	214	4
Waltenheim	131	66	3	8	5	50	—	459	60	103	3
Wickersheim	66	61	3	6	5	47	—	347	29	102	—
Wilshausen	28	16	1	3	—	12	—	127	11	36	1
Wilwisheim	90	42	3	—	5	34	—	348	15	124	3
Wingersheim	202	84	1	8	4	71	—	578	58	173	11
Zöbersdorf	36	27	—	4	3	20	—	169	15	51	1
Summe Kanton Hochfelden	2942	1731	79	167	99	1386	7	10751	1060	3234	86
Kanton Schiltigheim.											
Achenheim	193	130	3	9	6	112	—	490	40	158	5
Bischheim	387	172	8	7	7	150	1	208	13	14	1
Breuschwickersheim	105	146	11	23	13	99	—	482	41	141	6
Eckbolsheim	313	258	5	18	19	216	—	673	8	32	1
Hangenbieten	110	77	—	8	3	66	1	367	41	123	3
Hönheim	231	115	8	7	6	94	3	275	6	17	—
Ittenheim	158	155	8	15	7	125	8	667	86	179	6
Kolbsheim	110	73	—	5	1	67	—	378	49	128	3

Digitized by Google

Pferde		Schafe	Schweine					Ziegen	Federvieh				Bienenstöcke	
			Gesamtzahl	unter 1 Jahr alt	1 Jahr alt und älter				Gänse	Enten	Hühner	Truthühner	überhaupt	darunter mit beweglichen Waben
Zusammen Pferde und Fohlen	Stute				Zuchteber	Zuchtsauen	Sonstige							
13	14	15	16	17	18	19	20	21	22	23	24	25	26	27
19	365	3	445	400	2	41	2	3	212	74	3019	11	48	42
4	165	—	211	178	1	30	2	—	159	20	970	—	33	32
5	329	—	612	568	2	39	3	1	250	30	2186	1	97	92
11	292	—	314	288	—	25	1	31	491	46	2150	1	34	34
1	139	—	263	222	1	29	11	—	61	2	986	-	16	14
15	133	—	259	224		29	6	-	56	55	1129	2	85	85
1	160	-	268	227	1	33	7	12	1569	2	1212	—	—	—
—	112	—	126	114	—	12	-	-	65	32	942	—	8	8
7	411	1	504	484	1	17	2	63	396	62	3093	19	55	53
-	78	-	104	88		12	4	19	24	—	712	—	12	8
2	158	—	284	240	2	40	2	8	79	25	1184	—	35	35
19	250	-	445	365	8	66	6	-	196	16	1625	—	48	36
1	83	—	121	94	1	22	4	-	46	53	695	11	20	20
—	146	—	164	149	—	15	-	—	160	22	1003	—	14	13
5	274	—	495	445	1	47	2	2	238	52	2080	-	51	51
3	271	10	374	309	6	44	15	14	167	—	2378	1	67	67
3	292	—	369	330	1	29	9	18	155	43	1717	14	28	26
—	84	—	108	99	—	9	—	15	90	—	721	—	24	20
4	54	2	65	56		5	4	—	39	16	615	—	3	3
13	236	4	419	362	2	55	—	5	218	56	1819	—	16	16
1	255	2	426	369	1	47	9	—	868	5	1630	—	39	38
-	146	—	245	205	3	24	13	9	18	14	1048	20	28	—
1	99	—	181	154	1	26	—	6	29	—	675	—	11	9
6	484	—	481	458	1	22	—	38	301	26	2779	1	49	49
6	288	3	335	309	1	25	—	9	210	17	1995	-	40	39
17	199	—	377	328	1	37	11	2	107	74	1688	1	39	39
10	69	—	117	103	—	11	3	-	70	30	712	-	7	7
1	205	—	232	221	—	10	1	7	78	17	1338	2	—	—
4	333	59	445	396	1	41	7	70	1402	2	2349	11	30	22
—	102	—	169	150	1	18	—	-	51	16	943	—	18	18
159	6212	84	8958	7935	39	860	124	332	7805	807	45393	95	955	876
7	280	—	457	407	4	38	8	13	92	39	2125	3	15	15
8	172	4	628	559	6	27	36	61	4848	195	3724	5	17	9
—	294	—	370	315	2	48	5	1	145	16	1597	6	9	9
10	622	4	608	579	5	9	15	42	363	104	3682	19	27	27
4	196	—	309	292	—	17	—	17	127	31	1713	23	49	47
7	245	—	363	351	—	5	7	55	4400	151	2151	12	10	10
3	395	19	586	508	1	75	2	29	128	66	2797	10	35	35
3	195	—	401	352	2	47	—	20	63	8	1632	2	98	98

Digitized by Google

Gemeinden Landesteile	Viehbesitzende Haushaltungen	Pferde						Rindvieh			
		Gesamtzahl	Fohlen unter 1 Jahr	1 bis 3 Jahre	3 bis 4 Jahre	4 Jahre und älter		Gesamtzahl	Kälber (bis 3 Monate)	Jungvieh (3 Monat bis 2 Jahre)	2 Jahre und älter Bullen
						im ganzen	darunter Zuchthengste				
1	2	3	4	5	6	7	8	9	10	11	12
Lampertheim	166	118	8	12	4	94	1	685	76	179	6
Mittelhausbergen	61	79	2	12	3	62	–	272	24	71	3
Mundolsheim	86	105	5	12	7	81	1	398	21	91	6
Niederhausbergen	82	67	4	8	8	47	–	250	21	65	3
Oberhausbergen	133	130	5	5	4	116	–	499	12	56	1
Oberschäffolsheim	190	108	2	6	15	85	4	525	52	179	11
Reichstett	201	173	10	21	7	135	4	569	25	190	2
Schiltigheim	698	451	9	15	16	411	2	308	10	41	1
Suffelweyersheim	151	138	6	6	7	119[1]	2	322	19	147	11
Wolfisheim	172	187	8	14	7	158	–	474	12	77	2
Summe Kant. Schiltigheim	3547	2682	102	203	140	2237	27	7842	556	1888	69
Kanton Truchtersheim.											
Avenheim	33	23	–	3	1	19	–	125	14	35	2
Boblenheim	29	51	5	5	1	40	–	221	17	56	1
Berstett	119	129	8	6	5	110	4	544	35	149	10
Dingsheim	86	99	8	13	18	60	–	403	46	81	12
Dossenheim	23	42	2	7	1	32	–	141	13	21	1
Dürningen	74	61	4	6	6	45	–	293	29	71	5
Fessenheim	52	78	4	9	7	58	–	279	20	78	4
Fürdenheim	126	115	6	14	11	84	1	529	50	153	4
Gimbrett	66	93	6	13	2	72	1	331	32	88	5
Griesheim	60	81	5	7	6	63	–	359	26	94	3
Gugenheim	104	87	4	12	9[2]	62	3	426	49	148	5
Handschuhheim	38	46	2	7	1	36	2	165	21	46	2
Hürtigheim	86	146	14	19	8	105	1	422	29	144	9
Ittlenheim	42	31	5	2	1	23	–	151	15	40	2
Kienheim	41	39	3	5	2	29	–	210	26	66	2
Kleinfrankenheim	27	77	6	13	6	52	–	209	28	64	2
Küttolsheim	124	67	2	3	3	59	–	316	38	79	3
Neugartheim	39	27	2	2	2	21	–	131	7	27	1
Offenheim	38	49	–	5	5	39	–	228	14	45	1
Osthofen	113	84	4	5	13	62	–	372	42	105	1
Pfettisheim	68	89	8	11	5	65	–	410	28	133	2
Pfulgriesheim	74	113	4	13	10	86[3]	–	417	30	96	7
Quatzenheim	128	80	3	8	4	65	1	295	20	72	5
Reitweiler	82	110	3	12	5	91	–	438	50	137	5
Rohr	51	62	1	11	2	48	–	284	36	91	12
Rumersheim	44	54	2	8	2	42	–	249	15	74	12
Schnersheim	74	126	12	22	8	84	6	386	39	110	12
Stützheim	56	65	3	10	5	47	–	351	28	66	4
Truchtersheim	144	127	7	20	8	92	1	491	49	120	12

[1]) Darunter 1 Militärpferd. [2]) 1 Militärpferd. [3]) 2 Militärpferde.

Digitized

Rinder: Nutzvieh und Zugtiere	Kühe	Schafe	Schweine: Gesamtzahl	Schweine: unter 1 Jahr alt	Schweine: 1 Jahr alt und älter: Zuchteber	Schweine: 1 Jahr alt und älter: Zuchtsauen	Schweine: 1 Jahr alt und älter: Sonstige	Ziegen	Federvieh: Gänse	Federvieh: Enten	Federvieh: Hühner	Federvieh: Truthühner	Bienenstöcke: überhaupt	Bienenstöcke: darunter mit beweglichen Waben
13	14	15	16	17	18	19	20	21	22	23	24	25	26	27
30	394	3	513	440	1	70	2	6	177	43	2430	3	33	33
11	163	—	180	160	2	16	2	3	124	32	959	—	17	17
12	268	4	200	189	—	7	4	8	61	9	1509	9	28	28
8	153	—	170	151	—	8	11	9	164	9	1070	—	53	53
—	430	—	420	374	1	24	21	29	117	94	1942	7	14	11
11	272	6	391	341	11	32	7	16	284	51	2209	94	36	36
15	337	—	410	391	4	6	9	25	74	86	2042	64	64	62
12	244	9	834	796	2	18	18	115	758	303	7496	25	58	58
24	121	16	204	192	—	12	—	8	52	108	1720	35	13	9
19	364	—	389	328	2	27	32	15	327	47	2249	12	40	40
184	**5145**	**65**	**7433**	**6725**	**43**	**486**	**179**	**472**	**12304**	**1392**	**43047**	**329**	**616**	**597**
—	74		133	122	—	10	1	1	10	—	496	—	36	16
1	143	2	143	120	—	16	7	2	11	42	871	2	4	4
12	338	1	294	277	—	12	5	—	75	34	2030	1	17	11
8	256	1	236	218	2	15	1	2	164	52	1456	2	2	2
—	106	—	142	132	1	9	—	3	13	4	510	—	74	74
3	185	—	235	212	—	16	7	7	68	—	1056	2	20	20
3	174	2	229	194	—	21	14	2	37	2	943	5	24	24
8	314	9	509	458	1	49	1	16	201	58	2351	3	29	29
4	202	2	250	233	1	15	1	1	39	17	1033	10	28	28
24	212	—	180	165	—	6	9	—	113	34	1103	12	30	30
5	219	6	246	216	4	22	4	13	52	14	1381	8	27	27
1	95	—	145	125	1	17	2	5	68	6	901	6	21	21
—	240	13	477	398	1	67	11	9	96	85	1747	2	32	32
3	91	5	116	106	1	9	—	10	18	12	572	—	15	13
3	113	3	171	147	2	22	—	5	30	5	840	—	14	7
2	113	—	168	143	1	16	8	1	13	7	754	—	8	8
4	192	—	234	213	—	21	—	19	90	36	1323	4	24	24
—	96	—	96	88	—	8	—	5	46	3	608	—	4	4
4	164	1	120	98	1	17	4	—	73	26	851	2	30	30
7	214	2	226	207	1	18	—	17	210	23	1374	16	22	14
9	238	—	278	239	2	20	17	1	67	20	1795	—	13	12
8	276	—	157	129	—	4	24	6	43	14	1413	23	14	13
5	193	24	243	196	4	39	4	20	223	85	1525	13	15	15
—	246	—	357	322	—	27	8	5	103	44	1460	4	66	66
1	154	—	185	162	1	21	1	—	21	5	938	4	6	6
3	155	—	182	161	—	17	4	5	62	4	978	—	38	29
10	225	2	288	240	2	35	11	6	66	13	1530	12	6	6
16	237	6	182	150	1	21	10	6	196	18	1031	7	17	17
9	301	—	249	228	—	17	4	2	123	29	1917	—	19	19

Digitized by Google

Gemeinden / Landesteile	Viehbesitzende Haushaltungen	Pferde: Gesamtzahl	Pferde: Fohlen unter 1 Jahr	Pferde: 1 bis 3 Jahre	Pferde: 3 bis 4 Jahre	Pferde: 4 Jahre und älter: im ganzen	Pferde: 4 Jahre und älter: darunter Zuchthengste	Rindvieh: Gesamtzahl	Rindvieh: Kälber (bis 3 Monate)	Rindvieh: Jungvieh (3 Monat bis 2 Jahre)	Rindvieh: 2 J. u. ä. Kühe
1	2	3	4	5	6	7	8	9	10	11	12
Willgottheim	165	89	5	5	4	75	—	485	56	132	[illegible]
Winzenheim	82	41	1	1	—	39	—	182	8	44	[illegible]
Wiwersheim	45	76	6	12	5	53	—	256	17	70	[illegible]
Wöllenheim	10	16	1	1	—	14	—	63	9	18	[illegible]
Summe Kant. Truchtersheim	2343	2473	145	290	166	1872	20	10162	936	2753	[illegible]
Wiederholung:											
Kanton Brumath	4525	2256	98	269	173	1716	23	12844	1413	4150	100
„ Hochfelden	2942	1731	79	167	99	1386	7	10751	1060	3234	[illegible]
„ Schiltigheim	3547	2682	102	203	140	2237	27	7842	556	1888	69
„ Truchtersheim	2343	2473	145	290	166	1872	20	10162	936	2753	134
Summe Landkr. Straßburg	13357	9142	424	929	578	7211	77	45199	3965	12025	389
III. Kreis											
Kanton Benfeld.											
Benfeld	223	123	1	1	9	112	.	134	11	25	2
Boofzheim	215	153	7	18	14	114	3	867	80	344	[illegible]
Friesenheim	123	91	5	10	6	70	—	617	66	203	2
Herbsheim	116	122	13	27	22	60	2	464	45	172	6
Hüttenheim	229	163	7	12	14	130	.	484	27	187	3
Kerzfeld	188	125	3	13	11	98	1	501	37	141	6
Kogenheim	214	99	1	6	13	79	—	493	48	149	[illegible]
Matzenheim	124	74	6	10	9	49	—	461	54	136	4
Rheinau	409	103	8	14	4	77[1]	2	823	66	233	7
Roßfeld	119	60	6	10	6	38	8	392	38	128	5
Sand	146	97	4	11	5	77	.	343	28	104	3
Sermersheim	158	135	13	22	11	89	3	459	73	130	3
Witternheim	86	115	20	31	8	56	—	334	37	138	2
Summe Kanton Benfeld	2350	1460	94	185	132	1049	19	6372	610	2090	51
Kanton Erstein.											
Bolsenheim	80	88	7	10	5	66	—	286	34	74	4
Daubensand	44	24	3	4	4	13	—	139	11	42	2
Erstein	605	408	24	44	23	317	1	1065	85	223	10
Gerstheim	314	165	12	15	23[2]	115	—	790	84	256	[illegible]
Hindisheim	270	125	8	7	7	103	1	798	95	265	[illegible]
Hipsheim	92	48	1	5	9	33	5	298	24	93	3
Limersheim	100	87	4	8	—	75	—	413	56	119	[illegible]
Nordhausen	229	171	9	11	8	143[3]	—	667	51	214	10
Obenheim	178	130	10	24	15	81	—	766	99	285	4

[1]) Darunter 1 Militärpferd. [2]) 1 Militärpferd. [3]) 5 Militärpferde.

Digitized by Google

…d älteres …eh		Schafe	Schweine					Ziegen	Federvieh				Bienenstöcke	
			Gesamtzahl	unter 1 Jahr alt	1 Jahr alt und älter									
Sonstige Stiere und Ochsen	Kühe				Zuchteber	Zuchtsauen	Sonstige		Gänse	Enten	Hühner	Truthühner	überhaupt	darunter mit beweglichen Waben
13	14	15	16	17	18	19	20	21	22	23	24	25	26	27
1	291	2	426	385	1	40	—	27	116	26	1923	—	43	43
4	124	2	202	187	—	15	—	27	69	8	1147	—	30	30
7	155	4	120	111	—	9	—	—	12	8	1104	—	9	9
—	35	42	52	42	1	9	—	—	29	8	279	2	9	8
168	6171	129	7271	6424	29	660	158	223	2557	742	39240	140	746	691
245	6936	824	9028	8320	33	581	94	619	5862	915	54819	225	930	749
159	6212	84	8958	7935	39	860	124	332	7805	807	45393	95	955	876
184	5145	65	7433	6725	43	486	179	472	12304	1392	43047	329	616	597
168	6171	129	7271	6424	29	660	158	223	2557	742	39240	140	746	691
756	24464	1102	32690	29404	144	2587	555	1646	28528	3856	182499	789	3247	2913

Erstein.

1	95	—	204	196	—	5	3	141	11	57	2010	3	28	24
6	433	—	761	689	3	65	4	61	151	71	4619	—	43	43
47	299	3	460	395	3	58	4	14	95	29	2902	—	97	96
8	233	—	408	353	7	47	1	1	239	22	2121	—	15	8
37	230	2	386	380	1	1	4	130	260	97	3006	10	28	22
15	302	—	431	404	1	23	3	32	21	29	3305	6	60	46
25	267	30	418	371	2	41	4	60	211	77	2329	3	8	1
24	243	4	309	290	2	5	12	41	123	4	2156	—	54	54
21	496	—	1241	1080	9	136	16	91	327	68	3609	20	48	48
12	209	—	320	312	1	6	1	34	83	7	2055	—	55	55
4	204	—	356	344	4	8	—	29	317	15	2151	—	36	36
33	220	—	274	261	—	10	3	48	381	—	2342	—	77	77
2	155	—	244	232	2	5	5	14	46	31	1399	—	15	15
235	3386	39	5812	5307	35	410	60	696	2265	507	34004	42	561	525
2	172	213	230	226	—	2	2	13	3	48	1564	2	12	12
3	81	—	134	122	—	7	5	8	9	40	815	2	6	—
29	718	448	997	951	4	31	11	107	350	157	6367	8	99	68
23	420	—	741	641	3	89	8	184	311	112	4727	12	37	32
8	424	—	595	582	—	8	5	14	618	14	3721	4	15	15
1	177	—	270	263	1	2	4	14	61	19	1771	—	18	18
2	234	274	400	364	3	33	—	4	—	4	1923	—	32	17
6	386	—	656	644	1	10	1	16	794	62	4586	1	55	55
14	364	3	673	565	2	106	—	31	229	74	2997	—	48	48

Digitized by Google

Gemeinden Landesteile	Viehbesitzende Haushaltungen	Pferde: Gesamtzahl	Fohlen unter 1 Jahr	1 bis 3 Jahre	3 bis 4 Jahre	4 Jahre und älter: im ganzen	4 Jahre und älter: darunter Zuchthengste	Rindvieh: Gesamtzahl	Kälber (bis 3 Monate)	Jungvieh (3 Monat bis 2 Jahre)	2 J. M. Bullen
1	2	3	4	5	6	7	8	9	10	11	12
Willgottheim	165	89	5	5	4	75	—	485	56	132	5
Winzenheim	82	41	1	1	—	39	—	182	8	44	2
Wiwersheim	45	76	6	12	5	53	—	256	17	70	7
Wöllenheim	10	16	1	1	—	14	—	63	9	18	1
Summe Kant. Truchtersheim	**2343**	**2473**	**145**	**290**	**166**	**1872**	**20**	**10162**	**936**	**2753**	**134**
Wiederholung:											
Kanton Brumath	4525	2256	98	269	173	1716	23	12844	1413	4150	100
„ Hochfelden	2942	1731	79	167	99	1386	7	10751	1060	3234	86
„ Schiltigheim	3547	2682	102	203	140	2237	27	7842	556	1888	69
„ Truchtersheim	2343	2473	145	290	166	1872	20	10162	936	2753	134
Summe Landkr. Straßburg	**13357**	**9142**	**424**	**929**	**578**	**7211**	**77**	**45199**	**3965**	**12025**	**389**
III. Kreis											
Kanton Benfeld.											
Benfeld	223	123	1	1	9	112		134	11	25	2
Boofzheim	215	153	7	18	14	114	3	867	80	344	4
Friesenheim	123	91	5	10	6	70	—	617	66	203	2
Herbolsheim	116	122	13	27	22	60	2	464	45	172	6
Hüttenheim	229	163	7	12	14	130	—	484	27	187	3
Kerzfeld	188	125	3	13	11	98	1	501	37	141	6
Kogenheim	214	99	1	6	13	79		493	48	149	4
Matzenheim	124	74	6	10	9	49	—	461	54	136	4
Rheinau	409	103	8	14	4	77[1]	2	823	66	233	7
Roßfeld	119	60	6	10	6	38	8	392	38	128	5
Sand	146	97	4	11	5	77	—	343	28	104	3
Sermersheim	158	135	13	22	11	89	3	459	73	130	3
Witternheim	86	115	20	31	8	56	—	334	37	138	2
Summe Kanton Benfeld	**2350**	**1460**	**94**	**185**	**132**	**1049**	**19**	**6372**	**610**	**2090**	**51**
Kanton Erstein.											
Bolsenheim	80	88	7	10	5	66	—	286	34	74	4
Daubensand	44	24	3	4	4	13	—	139	11	42	2
Erstein	605	408	24	44	23	317	1	1065	85	223	10
Gerstheim	314	165	12	15	23[2]	115	—	790	84	256	7
Hindisheim	270	125	8	7	7	103	1	798	95	265	6
Hipsheim	92	48	1	5	9	33	5	298	24	93	3
Limersheim	100	87	4	8	—	75	—	413	56	119	2
Nordhausen	229	171	9	11	8	143[3]	—	667	51	214	10
Obenheim	178	130	10	24	15	81	—	766	99	285	4

[1]) Darunter 1 Militärpferd. [2]) 1 Militärpferd. [3]) 5 Militärpferde.

Digitized by Google

ıd älteres ch		Schafe	Schweine					Ziegen	Federvieh			
			Gesamtzahl	unter 1 Jahr alt	1 Jahr alt und älter							
Sonstige Stiere und Ochsen	Kühe				Zuchteber	Zuchtsauen	Sonstige		Gänse	Enten	Hühner	Truthühner
13	14	15	16	17	18	19	20	21	22	23	24	25
1	291	2	426	385	1	40	—	27	116	26	1923	—
4	124	2	202	187	—	15	—	27	69	8	1147	—
7	155	4	120	111	—	9	—	—	12	8	1101	—
—	35	42	52	42	1	9	—	—	29	8	279	2
168	**6171**	**129**	**7271**	**6424**	**29**	**660**	**158**	**223**	**2557**	**742**	**39240**	**140**
245	6936	824	9028	8320	33	581	94	619	5862	915	54819	225
159	6212	84	8958	7935	39	860	124	332	7805	807	45393	95
184	5145	65	7433	6725	43	486	179	472	12304	1392	43047	329
168	6171	129	7271	6424	29	660	158	223	2557	742	39240	140
756	**24464**	**1102**	**32690**	**29404**	**144**	**2587**	**555**	**1646**	**28528**	**3856**	**182499**	**789**

Erstein.

1	95	—	204	196	—	5	3	141	11	57	2010	3
6	433	—	761	689	3	65	4	61	151	71	4619	—
47	299	3	460	395	3	58	4	14	95	29	2902	—
8	233	—	408	353	7	47	1	1	239	22	2121	—
37	230	2	386	380	1	1	4	130	260	97	3006	10
15	302	—	431	404	1	23	3	32	21	29	3305	6
25	267	30	418	371	2	41	4	60	211	77	2329	3
24	243	4	309	290	2	5	12	41	123	4	2156	—
21	496	—	1241	1080	9	136	16	91	327	68	3609	20
12	209	—	320	312	1	6	1	34	83	7	2055	—
4	204	—	356	344	4	8	—	29	317	15	2151	—
33	220	—	274	261	—	10	3	48	381	—	2342	—
2	155	—	244	232	2	5	5	14	46	31	1399	—
235	**3386**	**39**	**5812**	**5307**	**35**	**410**	**60**	**696**	**2265**	**507**	**34004**	**42**
2	172	213	290	226	—	2	2	13	3	48	1564	2
3	81	—	134	122	—	7	5	8	9	40	815	2
29	718	448	997	951	4	31	11	107	350	157	6367	8
23	420	—	741	641	3	89	8	184	311	112	4727	12
8	424	—	595	582	—	8	5	14	618	14	3721	4
1	177	—	270	263	1	2	4	14	61	19	1771	—
2	234	274	400	364	3	33	—	4	—	4	1923	—
6	386	—	656	644	1	10	1	16	794	62	4586	1
14	364	3	673	565	2	106	—	31	229	74	2997	—

Digitized by Google

Gemeinden / Landesteile	Viehbesitzende Haushaltungen	Pferde: Gesamtzahl	Pferde: Fohlen unter 1 Jahr	Pferde: 1 bis 3 Jahre	Pferde: 3 bis 4 Jahre	Pferde: 4 Jahre und älter: im ganzen	Pferde: 4 Jahre und älter: darunter Buchthengste	Rindvieh: Gesamtzahl	Rindvieh: Kälber (bis 3 Monate)	Rindvieh: Jungvieh (3 Monat bis 2 Jahre)	Rindvieh: 2 Jahre und mehr: Bullen
1	2	3	4	5	6	7	8	9	10	11	12
Osthausen	155	86	8	13	9	56	1	528	84	165	3
Schäffersheim	99	89	10	12	5[1]	62	..	398	56	149	3
Uttenheim	88	115	9	15	8	83		416	45	151	3
Westhausen	233	208	19	33	14	142	—	617	74	158	6
Summe Kanton Erstein	**2487**	**1744**	**124**	**201**	**130**	**1289**	**8**	**7181**	**798**	**2194**	**63**
Kanton Geispolsheim.											
Bläsheim	186	157	3	9	11	134	1	569	42	147	2
Düppigheim	208	106	3	8	9	86	1	570	67	204	6
Düttlenheim	264	170	8	10	9	143[2]	11	639	78	197	5
Enzheim	127	164	12	17	9	126	4	692	88	204	4
Eschau	334	124	2	10	1	111	1	597	39	186	6
Fegersheim	258	158	3	23	9	123	2	582	61	166	8
Geispolsheim	457	543	29	61	36[3]	417[4]	13	1127	95	298	9
Holzheim	210	117	9	8	5	95	2	580	58	186	7
Ichtratzheim	44	46	3	9	2	32	—	156	25	43	1
Illkirch-Graffenstaden	875	217	4	15	9	189	2	610	37	117	4
Lingolsheim	278	181	5	9	17	150	4	427	16	39	1
Lipsheim	124	93	4	13	6	70	2	393	35	121	4
Ostwald	322	104	3	7	12	82[5]	4	322	14	48	6
Plobsheim	279	147	7	16	18	106	1	837	91	260	8
Summe Kant. Geispolsheim	**3966**	**2327**	**95**	**215**	**153**	**1864**	**48**	**8101**	**746**	**2216**	**71**
Kanton Oberehnheim.											
Bernhardsweiler	220	18	—	—	..	18	..	388	22	83	7
Burgheim	47	24	1	3	—	20	..	190	15	47	2
Goxweiler	157	52	1	2	5	44	..	481	35	119	6
Innenheim	176	123	8	7	6	102	1	452	36	182	3
Krautergersheim	297	334	11	23	23	277	—	869	100	339	5
Meistratzheim	275	200	11	22	9	158		891	123	280	9
Niederehnheim	184	133	7	16	5	105	—	561	58	166	4
Oberehnheim	114	98	1	1	4	92	2	373	22	50	3
Walf	253	179	8	17	6	148	1	715	50	223	3
Zellweiler	189	109	3	9	2	95	..	467	36	172	3
Summe Kant. Oberehnheim	**2212**	**1270**	**51**	**100**	**60**	**1059**	**4**	**5387**	**497**	**1661**	**45**
Wiederholung:											
Kanton Benfeld	2350	1460	94	185	132	1049	10	6372	610	2090	51
„ Erstein	2487	1744	124	201	130	1289	8	7181	798	2194	63
„ Geispolsheim	3966	2327	95	215	153	1864	48	8101	746	2216	71
„ Oberehnheim	2212	1270	51	100	60	1059	4	5387	497	1661	45
Summe Kreis Erstein	**11015**	**6801**	**364**	**701**	**475**	**5261**	**59**	**27041**	**2651**	**8161**	**230**

[1]) Darunter 1 Militärpferd. [2]) 15 Militärpferde. [3]) 1 Militärpferd. [4]) 2 Militärpferde. [5]) 2 Militärpferde.

Digitized by Google

älteres		Schafe	Schweine					Ziegen	Federvieh				Bienenstöcke	
			Gesamtzahl	unter 1 Jahr alt	1 Jahr alt und älter				Gänse	Enten	Hühner	Truthühner	überhaupt	darunter mit beweglichen Waben
sonstige Stiere und Ochsen	Kühe				Zuchteber	Zuchtsauen	Sonstige							
13	14	15	16	17	18	19	20	21	22	23	24	25	26	27
29	247	4	289	278	—	4	7	39	28	116	2116	6	27	27
4	186	219	329	304	1	24	—	—	5	62	2173	1	42	30
5	212	1	310	298	1	10	1	5	4	70	2414	—	15	8
7	372	277	494	484	1	8	1	27	159	34	3628	8	53	37
133	**3993**	**1439**	**6118**	**5722**	**17**	**334**	**45**	**462**	**2571**	**812**	**38802**	**44**	**459**	**367**
10	368	—	441	410	1	26	4	4	168	27	2938	—	139	137
8	285	—	241	235	2	3	1	16	332	19	2513	—	44	41
6	353	1	467	443	3	16	5	10	703	55	3542	10	42	42
8	388	—	687	630	2	44	11	7	181	22	2522	—	101	101
4	362	—	739	699	3	27	10	118	164	115	4696	—	23	17
11	336	7	625	565	1	33	26	50	105	137	4365	21	35	35
11	714	2	1457	1326	3	113	15	18	133	40	4672	21	21	21
7	322	2	384	342	11	17	14	12	209	26	2158	6	20	19
—	87	—	153	139	5	7	2	6	13	3	918	5	31	31
5	447	—	1580	1441	7	92	40	283	919	613	9426	106	121	76
11	360	2	660	605	3	39	13	36	511	119	3023	5	59	59
—	233	—	316	307	—	9	—	7	52	10	2177	16	20	20
6	248	2	447	425	1	18	3	117	355	140	3166	15	40	17
22	456	5	984	878	8	91	7	69	586	225	3821	27	25	25
109	**4959**	**21**	**9181**	**8445**	**50**	**535**	**151**	**753**	**4431**	**1551**	**49937**	**232**	**721**	**641**
30	246	3	170	168	—	2	—	11	9	—	1600	5	12	12
20	106	—	169	152	1	16	—	2	—	129	879	—	10	9
41	280	—	318	299	2	17	—	18	—	11	1755	3	46	45
2	229	6	325	312	—	13	—	9	182	38	2408	—	28	24
41	384	—	486	471	—	14	1	4	47	111	2699	1	100	100
27	452	—	572	542	1	16	13	17	150	14	3615	—	42	37
23	310	200	329	326	—	3	—	11	6	69	2525	—	36	30
28	270	310	398	343	4	33	18	71	132	54	1672	—	60	57
28	411	1	329	321	—	7	1	19	406	142	3565	—	72	64
6	250	255	318	289	2	18	9	7	194	32	2389	—	32	25
246	**2938**	**775**	**3414**	**3223**	**10**	**139**	**42**	**169**	**1126**	**600**	**23107**	**9**	**438**	**403**
235	**3386**	**39**	**5812**	**5307**	**35**	**410**	**60**	**696**	**2265**	**507**	**34004**	**42**	**564**	**525**
133	**3993**	**1439**	**6118**	**5722**	**17**	**334**	**45**	**462**	**2571**	**812**	**38802**	**44**	**459**	**367**
109	**4959**	**21**	**9181**	**8445**	**50**	**535**	**151**	**753**	**4431**	**1551**	**49937**	**232**	**721**	**641**
246	**2938**	**775**	**3414**	**3223**	**10**	**139**	**42**	**169**	**1126**	**600**	**23107**	**9**	**438**	**403**
723	**15276**	**2274**	**24525**	**22697**	**112**	**1418**	**298**	**2080**	**10393**	**3470**	**145850**	**327**	**2182**	**1936**

Digitized by Google

Gemeinden Landesteile	Viehbesitzende Haushaltungen	Pferde						Rindvieh			
		Gesamtzahl	Fohlen unter 1 Jahr	1 bis 3 Jahre	3 bis 4 Jahre	4 Jahre und älter		Gesamtzahl	Kälber (bis 3 Monate)	Jungvieh (3 Monat bis 2 Jahre)	2 Jahre und älter
						im ganzen	darunter Zuchthengste				Bullen
1	2	3	4	5	6	7	8	9	10	11	12
IV. Krei											
Kanton Bischweiler.											
Auenheim	95	14	1	1	1	11	—	249	27	88	2
Bischweiler	678	342	1	2	7	332[1]	4	308	24	92	3
Dalhunden	121	30	1	2	4	23	—	265	35	83	3
Drusenheim	360	87	5	6	12	64	—	698	97	242	7
Forstfeld	112	39	3	4	8	24	—	463	57	175	1
Fort-Louis	37	37	3	10	3	21	—	183	12	54	1
Herlisheim	413	171	7	9	14	141	3	1038	100	371	7
Kauffenheim	35	38	1	7	4	26	3	200	24	79	—
Leutenheim	169	32	—	2	2	28	—	441	50	139	—
Neuhäusel	47	2	—	—	—	2	—	143	12	57	1
Oberhofen	433	170	3	11	8	148		1024	133	344	5
Offendorf	266	67	2	5	9	51	—	408	57	116	3
Röschwoog	228	91	5	11	5	70	1	757	85	290	4
Rohrweiler	171	25	1	2	1	21	—	283	24	126	2
Roppenheim	200	58	—	6	10	42	1	618	71	247	3
Runzenheim	158	56	—	9	4	43	—	474	60	155	1
Schirrhein	244	45	—	4	—	41	—	373	23	138	3
Schirrhofen	71	17	1	—	1	15	—	103	4	43	—
Sesenheim	233	78	1	4	6	67	1	637	71	220	3
Stattmatten	79	33	—	4	1	28	—	230	16	93	1
Zufflenheim	505	122	—	6	8	108	—	340	41	68	4
Summe Kant. Bischweiler	4655	1554	35	105	108	1306	13	9235	1023	3220	54
Kanton Hagenau.											
Batzendorf	143	106	10	16	4	76	—	568	69	177	4
Berstheim	52	53	5	10	5	33	1	251	22	82	2
Dauendorf	216	70	4	5	4	57	—	638	67	167	4
Hagenau	1361	1920	10	12	20[2]	1878[3]	16	1627	131	426	20
Hochstett	27	30	3	1	3	23	—	143	14	43	2
Hüttendorf	89	61	4	6	6	45	—	369	45	111	2
Kaltenhausen	219	68	1	6	11	50	—	287	31	88	2
Morschweiler	109	21	—	3	2	16	—	412	50	133	3
Niederschäffolsheim	225	117	6	12	10	89	4	708	64	195	7
Ohlungen	159	91	8	10	16	57	1	590	49	154	7
Schweighausen	297	53	3	4	2	44	—	415	43	102	1
Uhlweiler	133	82	6	7	9	60	2	448	56	107	2
Wahlenheim	45	46	5	1	4	33	—	230	27	65	1
Weitbruch	384	133	4	18	10	101		920	81	257	3

[1]) Darunter 154 Militärpferde. [2]) 10 Militärpferde. [3]) 1467 Militärpferde.

Digitized by Google

und älteres Vieh		Schafe	Schweine					Ziegen	Federvieh				Bienenstöcke	
			Gesamtzahl	unter 1 Jahr alt	1 Jahr alt und älter				Gänse	Enten	Hühner	Truthühner	überhaupt	darunter mit beweglichen Waben
Sonstige Stiere und Ochsen	Kühe				Zuchteber	Zuchtsauen	Sonstige							
13	14	15	16	17	18	19	20	21	22	23	24	25	26	27
Hagenau.														
2	130	—	286	237	2	47	—	9	122	29	1168	3	8	8
8	181	7	547	522	1	10	14	294	541	126	4741	10	133	112
1	143	—	297	260	3	28	6	63	9	5	1370	—	8	3
1	351	1	447	431	—	16	—	228	2783	47	3650	10	14	7
—	230	—	340	310	1	26	3	2	137	—	1684	—	52	50
—	116	—	76	76	—	—	—	5	47	49	825	12	46	45
13	547	7	648	620	3	24	1	100	811	77	5866	25	62	61
2	95	—	165	155	1	9	—	6	83	9	769	—	13	12
3	249	—	249	234	2	13	—	9	197	18	1609	—	38	38
—	73	—	115	115	—	—	—	3	80	2	568	—	12	12
9	533	7	400	387	3	9	1	51	394	—	4047	15	13	9
3	229	—	360	334	1	21	2	61	496	103	2759	—	51	48
1	377	175	645	560	—	72	13	21	258	16	3372	14	18	11
3	128	1	77	75	—	1	1	82	165	5	1440	—	48	35
14	283	1	400	376	1	22	1	83	227	9	2429	—	36	35
7	251	—	541	373	1	89	78	10	83	2	2117	—	26	2
3	206	—	127	123	—	—	4	117	91	20	2277	2	15	11
—	56	—	56	54	—	1	1	29	291	4	698	—	4	—
3	340	1	547	468	3	76	—	36	2255	15	3281	—	47	47
1	119	—	244	205	2	36	1	10	1734	36	1180	—	24	24
3	224	2	309	267	3	16	23	222	586	42	3629	9	32	17
77	4861	202	6876	6182	29	516	149	1441	11390	614	49479	100	700	587
—	318	—	338	315	1	18	4	18	80	26	2087	5	48	48
2	143	—	197	184	—	10	3	1	271	—	1111	—	13	13
11	389	—	397	364	—	33	—	10	339	92	2797	12	80	76
12	1038	336	2008	1943	1	49	15	312	2080	387	12300	119	95	83
5	79	—	120	106	1	11	2	—	20	—	627	3	34	33
4	207	—	203	187	1	14	1	—	153	12	1593	—	19	12
1	165	—	202	194	1	6	1	81	345	39	1639	17	6	6
5	221	—	217	206	—	9	2	8	237	6	1440	12	19	18
8	434	—	432	387	3	19	23	7	54	10	3018	2	12	11
2	378	—	305	286	—	15	4	9	155	—	2338	1	30	26
—	269	276	173	173	—	—	—	76	261	48	2468	4	24	16
—	283	—	355	311	5	37	2	26	570	52	2051	—	43	23
6	128	2	154	138	1	10	5	3	101	31	916	5	13	6
30	549	75	500	486	—	14	—	37	120	—	3477	—	90	89

Digitized by Google

Gemeinden Landesteile	Viehbesitzende Haushaltungen	Pferde						Rindvieh			
		Gesamtzahl	Fohlen unter 1 Jahr	1 bis 3 Jahre	3 bis 4 Jahre	4 Jahre und älter		Gesamtzahl	Kälber (bis 3 Monate)	Jungvieh (3 Monat bis 2 Jahre)	2 Jahre und älter
						im ganzen	darunter Zuchthengste				Bullen
1	2	3	4	5	6	7	8	9	10	11	12
Wintershausen	69	45	1	10	1	33	—	323	36	101	2
Wittersheim	104	97	13	16	4	64	—	425	39	134	7
Summe Kanton Hagenau	**3632**	**2993**	**83**	**140**	**111**	**2659**	**24**	**8354**	**824**	**2342**	**72**
Kanton Niederbronn.											
Bitschhofen	64	12	—	2	1	9	—	179	11	51	2
Dambach	157	26	—	1	1	24	2	422	31	122	4
Engweiler	95	39	7	9	2	21	—	492	69	172	2
Griesbach	103	25	2	2	1	20	—	351	27	114	2
Gumbrechtshofen-Niederbr.	154	10	—	—	2	8	—	268	28	74	3
Gumbrechtshofen-Oberbr.	70	16	—	—	2	14	1	220	20	64	—
Gundershofen	313	50	2	1	5	42	2	514	39	137	4
Kindweiler	111	41	6	3	—	32	—	446	67	154	1
Merzweiler	406	60	1	4	4	51	2	524	34	133	4
Mietesheim	169	73	7	14	7	45	—	613	79	193	2
Niederbronn	407	73	—	3	4	66	—	524	23	140	7
Oberbronn	215	21	—	—	—	21	—	322	28	80	2
Offweiler	198	8	—	—	—	8	2	526	48	151	1
Reichshofen	442	91	—	3	14	74	8	361	28	62	3
Rothbach	123	8	—	—	—	8	—	286	26	86	2
Ueberach	159	18	—	—	—	18	—	235	19	63	2
Uhrweiler	186	133	14	28	13	78	—	737	75	231	4
Uttenhofen	34	11	1	2	—	8	—	149	17	44	1
Walk	140	15	—	1	2	12	—	112	9	40	7
Windstein	48	2	—	—	1	1	—	149	12	31	2
Zinsweiler	177	26	—	—	2	24	—	196	10	42	2
Summe Kant. Niederbronn	**3771**	**758**	**40**	**73**	**61**	**584**	**17**	**7626**	**700**	**2184**	**57**
Wiederholung:											
Kanton Bischweiler	4655	1554	35	105	108	1306	13	9235	1023	3220	54
„ Hagenau	3632	2993	83	140	111	2659	24	8354	824	2342	72
„ Niederbronn	3771	758	40	73	61	584	17	7626	700	2184	57
Summe Kreis Hagenau	**12058**	**5305**	**158**	**318**	**280**	**4549**	**54**	**25215**	**2547**	**7746**	**183**

V. Krei

Kanton Molsheim.											
Altdorf	192	79	7	10	5	57	—	396	31	131	3
Avolsheim	118	33	1	3	1	28	—	204	17	46	4
Dachstein	99	61	7	6	1	47	—	297	27	76	4
Dinsheim	203	30	—	1	—	29	—	252	14	53	2

Digitized by Google

			Schweine						Federvieh				Bienenstöcke	
b älteres b		Schafe	Gesamtzahl	unter 1 Jahr alt	1 Jahr alt und älter			Ziegen	Gänse	Enten	Hühner	Truthühner	überhaupt	darunter mit beweglichen Waben
Zugtiere Stiere und Ochsen	Kühe				Zuchteber	Zuchtsauen	Sonstige							
13	14	15	16	17	18	19	20	21	22	23	24	25	26	27
2	182	1	182	164	—	18	—	5	336	25	1437	—	27	27
5	240	—	297	272	—	23	2	11	190	49	2171	10	50	50
93	5023	690	6080	5716	14	286	64	604	5312	777	41470	190	603	537
11	104	—	88	88	—	—	—	14	57	29	747	2	5	5
4	261	—	300	263	2	34	1	12	64	7	1078	—	15	10
5	244	126	452	411	2	39	—	—	265	4	1256	—	35	35
5	203	197	263	233	1	21	8	29	197	10	1289	—	60	55
—	163	5	127	126	1	—	—	57	101	71	1262	—	19	—
10	126	1	87	87	—	—	—	10	159	5	827	—	12	12
9	325	4	186	181	1	1	3	156	197	286	2715	3	42	42
3	221	211	247	243	—	4	—	13	409	22	1501	—	16	13
9	344	—	345	306	—	36	3	165	244	55	3558	15	30	17
7	332	171	455	413	3	36	3	14	179	146	2234	1	51	51
13	341	12	275	261	5	2	7	270	47	146	2569	19	54	47
6	206	—	170	142	2	16	10	126	80	30	1733	28	46	41
34	292	287	279	251	1	25	2	29	119	157	1762	4	27	26
17	251	217	275	264	—	4	7	160	108	65	2101	3	87	76
4	168	—	163	148	1	14	—	14	8	35	903	1	5	5
5	146	1	134	131	—	3	—	12	130	11	1369	2	31	31
4	423	238	672	571	4	83	14	5	501	80	2048	—	78	78
11	76	119	106	94	1	9	2	11	147	21	537	—	27	27
2	54	—	58	58	—	—	—	19	34	36	584	—	17	16
1	103	—	69	69	—	—	—	9	—	—	449	—	39	35
8	134	1	126	126	—	—	—	91	21	79	1560	—	27	15
168	4517	1590	4877	4466	24	327	60	1216	3067	1295	32092	78	723	637
77	4861	202	6876	6182	29	516	149	1441	11390	614	49479	100	709	587
93	5023	690	6080	5716	14	286	64	604	5312	777	41470	190	603	537
168	4517	1590	4877	4466	24	327	60	1216	3067	1295	32092	78	723	637
338	14401	2482	17833	16364	67	1129	273	3261	19769	2686	123041	368	2026	1761

Rolsheim.

4	227	2	307	273	—	32	2	27	314	21	1930	—	76	67
3	134	2	102	97	—	3	2	41	75	17	997	—	12	8
1	189	—	223	187	3	29	4	3	133	82	1302	15	29	18
33	150	106	129	125	—	1	3	28	196	26	1370	—	53	53

Digitized by Google

Gemeinden Landesteile	Viehbesitzende Haushaltungen	Pferde						Rindvieh			
		Gesamtzahl	Fohlen unter 1 Jahr	1 bis 3 Jahre	3 bis 4 Jahre	4 Jahre und älter		Gesamtzahl	Kälber (bis 3 Monate)	Jungvieh (3 Monat bis 2 Jahre)	2 Jahr Rind
						im ganzen	darunter Zuchthengste				Bullen
1	2	3	4	5	6	7	8	9	10	11	12
Dorlisheim	335	70	6	4	11	49[1]	1	739	55	136	11
Ergersheim	136	50	3	9	3	35	—	376	34	82	2
Ernolsheim	118	41	2	2	1	36	—	434	17	147	3
Greßweiler	165	8	1	1	—	6	—	198	9	47	1
Heiligenberg	77	14	2	—	1	11	3	161	9	37	2
Lützelhausen	198	17	—	—	—	17	—	228	13	39	2
Molsheim	345	108	2	7	6	93[2]	2	185	21	26	—
Mutzig	268	81	—	2	4	75[3]	—	232	9	48	1
Niederhaslach	163	14	1	1	—	12	—	346	34	72	2
Oberhaslach	207	26	2	—	—	24	3	467	31	90	3
Still	232	45	—	2	3	40	—	438	33	101	3
Sulzbad	138	29	1	2	2	24	—	192	12	46	2
Urmatt	138	13	—	—	—	13	—	215	5	53	2
Wolxheim	184	41	—	—	3	38	—	216	9	38	3
Summe Kanton Molsheim	**3316**	**760**	**35**	**50**	**41**	**634**	**9**	**5576**	**380**	**1267**	**50**
Kanton Rosheim.											
Bischofsheim	309	150	3	9	5	133	—	688	53	156	3
Börsch	282	30	—	2	3	25	—	442	27	108	5
Grendelbruch	241	24	—	—	1	23	—	511	54	136	5
Griesheim	217	87	2	3	4	78	—	351	22	96	2
Mollkirch	130	15	—	1	1	13	1	236	11	52	2
Mühlbach	93	13	—	1	—	12	—	192	9	47	1
Ottrott	231	18	—	—	—	18	—	267	13	42	5
Rosenweiler	149	1	—	—	—	1	—	361	16	45	1
Rosheim	476	102	2	1	3	96	3	641	25	97	5
St. Nabor	59	3	—	—	—	3	—	62	9	12	—
Summe Kanton Rosheim	**2187**	**443**	**7**	**17**	**17**	**402**	**4**	**3751**	**239**	**791**	**29**
Kanton Saales.											
Bourg-Bruche	175	4	—	—	—	4	—	638	22	243	10
Colroy-la-Roche	111	3	—	—	—	3	—	352	8	138	4
Plaine	278	12	—	—	2	10	1	768	36	292	7
Ranrupt	214	5	1	—	1	3	—	773	28	341	1
Saales	188	9	—	—	—	9	—	307	15	90	3
St. Blaise	51	5	—	—	—	5	—	143	6	49	4
Saulxures	172	5	—	—	—	5	—	480	26	180	8
Summe Kanton Saales	**1189**	**43**	**1**	**—**	**3**	**39**	**1**	**3461**	**141**	**1333**	**37**
Kanton Schirmeck.											
Barenbach	160	9	—	—	1	8	—	231	5	61	2
Bellefosse	75	4	—	2	—	2	—	195	6	73	7

[1]) Darunter 3 Militärpferde. [2]) 1 Militärpferd. [3]) 9 Militärpferde.

Digitized by Google

d älteres ch		Schafe	Schweine					Ziegen	Federvieh				Bienenstöcke	
			Gesamtzahl	unter 1 Jahr alt	1 Jahr alt und älter									
Sonstige Stiere und Ochsen	Kühe				Zuchteber	Zuchtsauen	Sonstige		Gänse	Enten	Hühner	Truthühner	überhaupt	darunter mit beweglichen Waben
13	14	15	16	17	18	19	20	21	22	23	24	25	26	27
80	457	13	665	558	3	101	3	37	114	65	3485	—	11	3
4	254	3	324	289	5	25	5	24	22	75	1665	—	19	12
4	263	—	246	220	—	22	4	13	184	1	1517	—	39	39
25	116	1	106	101	—	2	3	20	92	84	1115	1	28	27
31	82	142	82	81	—	1	—	2	5	83	727	1	52	47
20	154	8	88	83	—	3	2	35	14	79	1612	5	86	85
5	133	404	348	332	—	8	8	58	118	57	2416	—	66	66
17	157	21	238	234	—	4	—	74	101	39	2069	5	105	105
50	188	2	140	126	6	1	7	11	126	102	1415	—	116	116
68	275	6	178	178	—	—	—	3	137	57	1816	1	68	64
24	277	136	246	235	2	9	—	15	243	150	1710	—	73	65
3	130	—	134	126	—	5	3	40	51	82	1224	16	41	41
6	149	—	89	89	—	—	—	1	17	5	1378	—	124	124
2	164	2	168	157	—	1	10	25	88	47	1442	2	7	7
380	3499	848	3813	3491	19	247	56	457	2030	1072	29190	46	1005	947
26	450	—	418	395	1	21	1	35	4	23	2874	2	55	55
39	263	—	206	196	—	7	3	17	20	101	2193	—	116	115
24	292	98	262	250	1	4	7	51	25	4	1534	6	132	112
13	218	—	301	280	2	11	8	11	624	1	1975	—	11	—
15	156	—	133	127	1	5	—	—	—	27	993	—	121	120
16	119	—	75	74	—	1	—	2	16	29	990	—	24	24
10	197	15	177	170	—	6	1	33	14	17	1565	4	64	64
126	173	127	120	120	—	—	—	—	—	3	877	—	18	15
65	449	6	457	446	—	7	4	36	171	15	3454	12	63	59
3	38	—	51	48	—	3	—	18	2	8	494	2	45	42
337	2355	246	2200	2106	5	65	24	203	876	228	16949	26	649	606
92	271	13	239	222	1	13	3	88	16	33	1285	6	88	18
57	145	1	143	111	—	22	10	78	2	2	1086	1	48	14
70	363	5	265	256	7	—	2	57	11	22	1949	1	129	50
102	301	18	297	278	—	19	—	118	2	4	2280	—	76	30
30	169	—	187	182	1	2	2	35	12	45	1139	14	61	38
16	68	3	63	61	—	2	—	7	—	2	432	—	54	43
56	210	16	199	186	—	8	5	51	—	—	1173	—	63	25
423	1527	56	1393	1296	9	66	22	434	43	108	9344	22	519	218
16	147	—	90	89	—	—	1	122	6	14	759	—	53	36
14	95	—	56	52	1	3	—	45	—	—	386	—	4	2

Digitized by Google

Gemeinden Landesteile	Viehbesitzende Haushaltungen	Pferde						Rindvieh			
		Gesamtzahl	Fohlen unter 1 Jahr	1 bis 3 Jahre	3 bis 4 Jahre	4 Jahre und älter		Gesamtzahl	Kälber (bis 3 Monate)	Jungvieh (3 Monate bis 2 Jahre)	2 Jahre Rind
						im ganzen	darunter Zuchthengste				Bullen
1	2	3	4	5	6	7	8	9	10	11	12
Belmont	87	1	—	—	—	1	—	230	22	47	5
Bliensbach	26	—	—	—	—	—	—	119	2	48	—
Fouday (Urbach)	50	1	—	—	—	1	—	106	5	28	—
Grandfontaine	136	23	—	—	3	20	—	220	10	50	2
Natzweiler	154	5	1	—	—	4	1	225	2	64	2
Neuweiler	131	8	—	2	1	5	—	175	4	39	3
Rothau	191	26	—	—	—	26	—	152	—	20	2
Ruß	195	9	—	—	—	9	1	298	12	91	5
Schirmeck	186	46	—	—	5	41	1	239	13	61	2
Solbach	40	—	—	—	—	—	—	123	2	36	2
Vorbruck (La Broque)	405	32	—	—	2	30	1	529	11	111	7
Waldersbach	101	5	—	—	—	5	—	162	9	36	—
Wildersbach	106	2	—	—	—	2	—	169	—	42	2
Wisch	280	40	—	—	1	39	—	356	13	63	6
Summe Kanton Schirmeck	2323	211	1	4	13	193	4	3529	116	870	47
Kanton Wasselnheim.											
Balbronn	180	41	1	3	2	35	—	463	33	85	5
Bergbieten	121	35	—	—	3	32	—	256	17	51	2
Dahlenheim	114	74	2	4	5	63[1]	—	339	27	70	2
Dangolsheim	106	36	—	2	1	33	—	191	8	52	3
Engenthal	226	11	—	—	—	11	—	420	21	91	2
Flexburg	103	23	—	2	1	20	—	238	10	47	2
Irmstett	30	2	—	—	—	2	—	66	4	12	1
Kirchheim	73	43	1	3	7	32	—	205	22	48	2
Koßweiler	91	9	1	—	—	8	—	328	34	98	4
Marlenheim	285	75	3	5	10	57	1	432	41	90	4
Nordheim	149	81	6	5	—	70	—	447	41	110	3
Odratzheim	99	5	—	—	1	4	—	121	12	19	1
Romansweiler	162	23	—	3	3	17	4	385	25	109	2
Scharrachbergheim	120	29	—	1	4	24	1	268	13	44	4
Tränheim	95	25	1	2	4	18	—	291	18	34	—
Wangen	142	15	1	—	—	14	—	284	16	47	2
Wangenburg	38	14	—	—	2	12	—	81	5	18	—
Wasselnheim	426	118	1	1	6	110	5	488	14	100	6
Westhofen	351	33	2	1	4	26	—	746	29	109	4
Summe Kant. Wasselnheim	2911	692	19	32	53	588	11	6049	390	1234	49
Wiederholung:											
Kanton Molsheim	3316	760	35	50	41	634	9	5576	380	1267	50
„ Rosheim	2187	443	7	17	17	402	4	3751	239	791	29

[1]) Darunter 2 Militärpferde.

Digitized by Google

und älteres Vieh		Schafe	Schweine					Ziegen	Federvieh				Bienenstöcke	
Sonstige Stiere und Ochsen	Kühe		Gesamtzahl	unter 1 Jahr alt	1 Jahr alt und älter				Gänse	Enten	Hühner	Truthühner	überhaupt	darunter mit beweglichen Waben
					Zuchteber	Zuchtsauen	Sonstige							
13	14	15	16	17	18	19	20	21	22	23	24	25	26	27
12	144	—	76	11	—	3	62	26	6	—	454	—	29	1
27	42	—	36	36	—	—	—	31	—	—	210	—	38	30
10	63	—	41	41	—	—	—	6	4	8	288	—	40	33
16	142	—	137	127	—	1	9	57	15	15	900	1	35	14
7	150	12	102	99	—	2	1	40	—	—	240	—	19	18
12	117	8	42	42	—	—	—	49	—	—	461	—	15	14
6	124	4	114	112	—	2	—	45	16	15	765	3	79	79
17	173	18	84	84	—	—	—	138	13	15	996	11	50	43
15	148	12	114	108	—	3	3	64	9	38	1348	—	74	64
18	65	—	42	40	—	—	2	12	—	—	238	—	25	20
37	363	2	435	421	2	7	5	100	12	23	1663	5	114	83
11	106	—	39	39	—	—	—	31	—	—	485	—	17	8
8	117	—	22	21	—	1	—	7	—	—	317	—	11	11
22	252	30	141	136	—	—	5	162	12	50	1789	—	81	68
248	2248	86	1571	1458	3	22	88	935	93	178	11299	20	684	524
119	221	5	220	216	1	1	2	30	99	133	1542	1	13	9
25	161	10	133	129	—	3	1	4	28	16	936	—	21	21
6	234	—	286	244	4	34	4	9	199	13	1244	—	20	20
6	122	3	109	109	—	—	—	1	27	16	839	—	11	11
28	278	—	615	523	1	74	17	6	14	1	1240	—	56	24
11	168	1	133	133	—	—	—	1	88	24	942	1	97	97
10	39	—	42	42	—	—	—	3	10	11	302	—	13	13
6	127	—	159	139	—	19	1	5	101	27	996	—	41	40
52	140	4	127	122	—	4	1	5	46	24	903	—	96	91
15	282	234	395	372	1	19	3	52	244	145	3207	10	54	54
22	271	95	406	367	2	35	2	16	140	19	1405	10	96	96
10	79	—	108	103	—	5	—	13	39	18	669	1	55	54
31	218	129	178	174	—	4	—	28	105	29	1361	—	56	32
42	165	3	173	154	—	11	8	32	77	66	1124	—	38	38
81	158	5	218	202	—	16	—	26	44	11	996	—	11	11
40	179	5	206	200	—	5	1	23	19	37	1423	1	22	22
8	50	—	117	95	—	12	10	6	—	—	384	—	6	3
82	286	261	437	417	1	14	5	127	135	137	2579	14	104	54
266	338	9	299	294	—	2	3	103	339	16	2230	—	74	74
860	3516	764	4361	4035	10	258	58	490	1754	743	24322	38	884	764
380	3499	848	3813	3491	19	247	56	457	2030	1072	29190	46	1005	947
337	2355	246	2200	2106	5	65	24	203	876	228	16949	26	649	606

Digitized by Google

Gemeinden Landesteile	Viehbesitzende Haushaltungen	Pferde						Rindvieh			
		Gesamtzahl	Fohlen unter 1 Jahr	1 bis 3 Jahre	3 bis 4 Jahre	4 Jahre und älter		Gesamtzahl	Kälber (bis 3 Monate)	Jungvieh (3 Monate bis 2 Jahre)	2 Jahre Rind
						im ganzen	darunter Zuchthengste				Bullen
1	2	3	4	5	6	7	8	9	10	11	12
Kanton Saales	1189	43	1	—	3	39	1	3461	141	1333	37
„ Schirmeck	2323	211	1	4	13	193	4	3529	116	870	47
„ Wasselnheim	2911	692	19	32	53	588	11	6049	390	1234	49
Summe Kreis Molsheim	11926	2149	63	103	127	1856	29	22366	1266	5495	212
VI. Kreis											
Kanton Barr.											
Andlau	285	37	—	—	2	35	—	313	18	39	3
Barr	449	99	—	—	1	98	—	145	5	13	—
Bernhardsweiler	68	1	—	—	—	1	—	132	5	28	1
Blienschweiler	120	14	—	—	2	12	—	222	5	43	—
Dambach	449	41	—	1	—	40	—	1000	38	248	9
Eichhofen	67	6	—	—	1	5	—	89	2	24	1
Epfig	389	160	7	13	8	132	—	1073	72	294	4
Gertweiler	147	39	—	1	1	37	1	392	35	92	5
Heiligenstein	166	5	—	—	—	5	—	300	13	48	5
Hohwald	120	8	—	—	—	8	—	336	30	104	5
Ittersweiler	75	12	—	—	—	12	—	130	5	28	1
Mittelbergheim	206	7	—	—	1	6	—	213	15	29	3
Rothalten	144	18	—	1	—	17	1	329	15	56	3
Reichsfeld	97	1	—	—	—	1	—	185	13	35	1
St. Peter	57	31	1	4	—	26	—	192	10	46	2
Stotzheim	259	229	9	21	11	188	2	854	89	254	3
Summe Kanton Barr	3098	708	17	41	27	623	4	5905	370	1381	46
Kanton Markolsheim.											
Artolsheim	179	157	8	25	7	117	—	446	35	162	4
Baldenheim	232	160	9	12	7	132	—	884	110	309	9
Bindernheim	138	125	9	19	12	85	—	549	69	204	4
Bösenbiesen	54	69	8	17	6	38	—	217	23	77	3
Boozheim	90	90	7	17	6	60	—	217	14	70	2
Diebolsheim	97	104	21	18	4	61	—	398	56	129	3
Elsenheim	120	173	15	28	13	117	—	386	35	135	2
Heidolsheim	70	128	7	13	2	106	—	343	48	112	2
Hessenheim	95	145	11	27	11	96	—	349	30	108	2
Hilsenheim	336	251	31	38	20	162	1	946	89	354	12
Mackenheim	190	138	12	20	10	96	2	464	34	146	3
Markolsheim	378	244	7	24	15	198	4	578	54	147	6
Müttersholz	373	217	14	19	18	166	—	865	107	299	4
Muttig	193	197	10	29	24	134	—	843	109	276	10

Digitized by Google

und älteres Vieh		Schafe	Schweine					Ziegen	Federvieh				Bienenstöcke	
Sonstige Stiere und Ochsen	Kühe		Gesamtzahl	unter 1 Jahr alt	1 Jahr alt und älter: Zuchteber	Zuchtsauen	Sonstige		Gänse	Enten	Hühner	Truthühner	überhaupt	darunter mit beweglichen Waben
13	14	15	16	17	18	19	20	21	22	23	24	25	26	27
423	1527	56	1393	1296	9	66	22	434	43	108	9344	22	519	218
248	2248	86	1571	1458	3	22	88	935	93	178	11299	20	684	524
860	3516	764	4361	4035	10	258	58	490	1754	743	24322	38	884	764
2248	13145	2000	13338	12386	46	658	248	2519	4796	2329	91104	152	3741	3059

Schlettstadt.

10	243	—	280	277	—	2	1	93	1	29	1109	1	105	98
2	125	1	353	350	1	—	2	136	24	7	1153	21	236	234
22	76	—	69	69	—	—	—	2	—	—	580	—	46	46
36	138	—	116	116	—	—	—	15	1	—	906	1	50	50
193	512	26	601	592	2	5	2	138	4	21	3663	4	72	64
6	56	—	66	66	—	—	—	29	10	—	428	—	14	14
156	547	2	845	770	2	70	3	100	127	49	4384	17	88	88
66	194	1	205	198	—	5	2	45	12	100	1441	2	10	10
68	166	2	160	159	—	1	—	6	10	15	1172	—	132	132
10	187	11	250	208	1	37	4	5	—	16	915	—	94	91
15	81	—	68	65	—	1	2	14	—	12	619	1	16	16
4	162	—	120	119	—	—	1	62	—	11	939	—	4	4
67	188	—	144	143	—	1	—	16	—	6	1345	7	39	31
29	107	—	99	95	—	2	2	32	—	4	795	—	84	53
12	122	—	81	80	—	1	—	8	23	56	1011	9	4	4
40	468	—	607	595	1	11	—	39	119	60	3554	—	71	69
736	3372	43	4064	3902	7	136	19	740	331	386	24014	63	1065	1004
11	234	—	360	353	—	7	—	43	65	8	2360	2	52	51
76	380	6	582	561	1	17	3	118	48	28	4183	—	104	104
5	267	—	370	368	—	2	—	46	92	4	2160	—	54	36
16	98	—	155	150	—	5	—	33	102	7	1004	—	20	16
6	125	—	184	173	—	11	—	34	106	2	1441	2	31	27
19	191	—	282	260	1	19	2	15	206	40	2000	1	32	24
15	199	—	326	318	—	7	1	41	318	35	2477	3	58	27
6	175	—	145	145	—	—	—	22	87	1	1903	6	72	37
12	197	—	225	224	—	1	—	64	141	10	1710	—	22	9
29	462	25	631	586	6	23	16	92	93	40	3414	12	92	71
34	247	—	283	280	—	—	3	101	183	57	2580	—	125	104
27	344	322	518	476	3	30	9	223	422	140	4321	8	196	134
48	407	—	723	653	3	60	7	191	11	185	4347	—	111	111
32	416	1	398	380	—	15	3	39	69	23	3056	4	23	9

Digitized by Google

Gemeinden Landesteile	Viehbesitzende Haushaltungen	Pferde						Rindvieh			
		Gesamtzahl	Fohlen unter 1 Jahr	1 bis 3 Jahre	3 bis 4 Jahre	4 Jahre und älter		Gesamtzahl	Kälber (bis 3 Monate)	Jungvieh (3 Monat bis 2 Jahre)	2 Jahr Rin
						im ganzen	darunter Zuchthengste				Bullen
1	2	3	4	5	6	7	8	9	10	11	12
Ohnenheim	170	248	23	34	12	179	—	635	60	220	7
Richtolsheim	70	64	5	14	1	44	—	193	22	60	1
Saasenheim	102	93	7	12	4	70	—	320	23	86	5
Schönau	108	75	2	8	7	58	—	354	23	117	3
Schwobsheim	45	62	6	10	4	42[1]	3	225	31	86	—
Sundhausen	255	240	15	26	17	182	—	802	85	278	5
Wittisheim	210	137	8	21	16	92	—	605	61	211	2
Summe Kant. Markolsheim	**3505**	**3117**	**235**	**431**	**216**	**2235**	**10**	**10619**	**1118**	**3586**	**89**
Kanton Schlettstadt.											
Diefenthal	50	1	—	—	—	1	—	121	4	17	—
Ebersheim	317	306	24	38	25	219	3	795	67	203	8
Ebersmünster	113	37	1	4	3	29	—	203	14	65	2
Kestenholz	409	70	—	3	—	67	—	609	43	125	4
Kinzheim	277	75	2	4	4	65	—	462	27	104	—
Orschweiler	160	67	5	6	6	50	—	211	17	61	2
Scherweiler	375	102	4	8	14	76	—	816	48	247	4
Schlettstadt	593	541	41	55	31	414[2]	1	488	44	128	9
Summe Kant. Schlettstadt	**2294**	**1199**	**77**	**118**	**83**	**921**	**4**	**3705**	**264**	**950**	**29**
Kanton Weiler.											
Bassenberg	60	4	—	—	—	4	—	114	3	28	—
Breitenau	73	—	—	—	—	—	—	182	14	51	1
Breitenbach	197	4	—	1	—	3	—	456	19	148	3
Diefenbach	97	5	—	—	1	4	—	238	28	64	8
Erlenbach	193	1	—	—	1	—	—	344	18	74	1
Gereuth (Krüt)	113	2	—	—	2	—	—	217	44	17	6
Grube	149	1	—	—	—	1	—	366	18	114	2
Lach	160	8	1	—	1	6	2	313	30	105	—
Meisengott	164	5	—	—	—	5	—	295	9	56	2
Neukirch	128	—	—	—	—	—	—	329	37	89	2
St. Martin	67	1	—	—	—	1	—	123	3	15	—
St. Moritz	69	5	1	—	—	4	1	126	10	30	1
St. Petersholz	163	6	—	—	1	5	1	386	20	80	5
Steige	220	9	—	—	1	8	—	381	14	122	5
Thannweiler	75	8	1	—	—	7	—	160	12	44	2
Triembach	98	—	—	—	—	—	—	193	7	34	3
Urbeis	139	5	1	—	—	4	—	340	18	98	3
Weiler	124	39	—	—	1	38	—	158	3	17	2
Summe Kanton Weiler	**2289**	**103**	**4**	**1**	**8**	**90**	**4**	**4721**	**307**	**1186**	**46**

[1]) Darunter 1 Militärpferd. [2]) 75 Militärpferde.

Digitized by Google

d. älteres		Schafe	Schweine					Ziegen	Federvieh				Bienenstöcke	
Sonstige Tiere und Ochsen	Kühe		Gesamtzahl	unter 1 Jahr alt	1 Jahr alt und älter: Zuchteber	Zuchtsauen	Sonstige		Gänse	Enten	Hühner	Truthühner	überhaupt	darunter mit beweglichen Waben
13	14	15	16	17	18	19	20	21	22	23	24	25	26	27
52	296	2	329	329	—	—	—	77	211	34	2797	28	26	—
2	108	348	206	191	1	14	—	30	56	4	1251	35	39	32
18	188	1	220	213	—	3	4	22	50	21	1474	—	50	37
17	194	2	272	271	—	1	—	28	179	9	1686	—	11	11
9	99	1	142	142	—	—	—	22	89	7	967	—	15	13
28	406	—	662	609	—	47	6	41	129	168	4535	27	67	66
7	324	—	485	482	—	3	—	70	138	2	2678	—	19	—
469	**5357**	**708**	**7498**	**7164**	**15**	**265**	**54**	**1352**	**2795**	**825**	**52344**	**128**	**1219**	**919**
30	70	—	88	87	—	1	—	—	—	5	447	—	42	18
4	513	5	657	592	3	46	16	51	162	67	3426	15	119	106
3	119	4	202	185	1	6	10	44	69	27	1333	2	71	56
63	374	5	340	322	4	8	6	93	35	28	2921	16	249	228
25	306	—	360	359	—	—	1	64	6	1	1818	2	23	23
7	124	—	150	145	1	2	2	110	—	—	1010	—	43	20
115	402	3	502	499	—	3	—	54	14	48	2734	13	51	35
9	298	7	776	740	4	17	15	146	322	111	3306	14	192	167
256	**2206**	**24**	**3075**	**2929**	**13**	**83**	**50**	**562**	**608**	**287**	**16995**	**62**	**790**	**653**
15	68	—	89	69	—	—	—	10	—	10	460	1	22	22
25	91	—	127	121	—	6	—	26	—	—	562	—	26	11
42	244	—	198	189	—	5	4	25	4	4	1250	—	101	44
30	108	—	73	70	—	3	—	18	15	—	626	3	41	40
73	178	—	131	130	—	1	—	14	—	5	1277	—	75	69
39	111	—	96	95	—	—	1	23	—	—	614	—	37	20
40	192	—	225	188	1	27	9	118	21	5	1064	—	82	69
21	157	—	141	121	1	17	2	149	6	3	793	—	105	4
51	177	—	164	160	—	—	4	50	—	—	983	—	63	55
44	157	—	98	98	—	—	—	17	—	—	942	—	15	12
12	93	—	34	32	—	—	2	12	—	—	488	—	27	26
11	74	—	28	28	—	—	—	3	—	—	504	—	35	35
82	199	—	161	157	—	4	—	9	—	5	1358	—	82	62
42	198	8	159	151	—	3	5	45	—	10	1401	10	81	65
24	78	—	70	69	—	—	1	2	—	31	620	1	19	18
63	106	—	76	76	—	—	—	8	16	1	761	—	37	35
45	176	2	176	156	1	16	3	129	—	2	931	—	105	31
18	118	3	117	117	—	—	—	9	19	6	767	3	52	50
657	**2525**	**13**	**2143**	**2027**	**3**	**82**	**31**	**667**	**81**	**82**	**15401**	**18**	**1005**	**668**

Digitized by Google

Gemeinden Landesteile	Viehbesitzende Haushaltungen	Pferde: Gesamtzahl	Pferde: Fohlen unter 1 Jahr	Pferde: 1 bis 3 Jahre	Pferde: 3 bis 4 Jahre	Pferde: 4 Jahre und älter: im ganzen	Pferde: 4 Jahre und älter: darunter Zuchthengste	Rindvieh: Gesamtzahl	Rindvieh: Kälber (bis 3 Monate)	Rindvieh: Jungvieh (3 Monat bis 2 Jahre)	Rindvieh: 2 Jahre und mehr: Bullen
1	2	3	4	5	6	7	8	9	10	11	12
Wiederholung:											
Kanton Barr	3098	708	17	41	27	623	4	5905	370	1381	46
„ Markolsheim	3505	3117	235	431	216	2235	10	10619	1118	3586	89
„ Schlettstadt	2294	1199	77	118	83	921	4	3705	264	950	29
„ Weiler	2289	103	4	1	8	90	4	4721	307	1186	46
Summe Kreis Schlettstadt	11186	5127	333	591	334	3869	22	24950	2059	7103	210
											VII. Krei
Kanton Lauterburg.											
Lauterburg	249	43	2	—	3	38	—	155	10	46	3
Neeweiler bei Lauterburg	97	62	9	7	2	44	2	478	74	171	3
Niederlauterbach	186	97	8	16	8	65	—	870	120	339	5
Salmbach	170	47	4	3	2	38		653	101	228	4
Scheibenhard	78	44	—	9	6	29[1]		301	40	114	4
Summe Kant. Lauterburg	780	293	23	35	21	214	2	2457	345	898	19
Kanton Selz.											
Aschbach	109	33	1	4	4	24	—	458	55	166	2
Beinheim	218	81	2	7	5	67	1	668	52	264	5
Bühl	109	27	1	1	1	24		401	45	112	1
Eberbach bei Selz	86	42	3	8	3	28	—	458	47	168	4
Kesseldorf	63	3	—	—	2	1	1	194	15	74	—
Krötttweiler	25	22	1	2	4	15		183	28	63	1
Mothern	273	100	7	12	12	69	5	916	90	312	6
Münchhausen	117	14	—	1	2	11		417	43	140	3
Niederrödern	153	66	3	7	4	52	2	555	66	188	5
Oberlauterbach	105	44	3	5	5	31	—	465	43	181	5
Schaffhausen	69	17	—	1	—	16	—	376	48	141	—
Selz	288	68	4	4	4	56	—	693	93	231	3
Siegen	101	71	8	10	7	46	2	528	66	192	5
Stundweiler	65	26	3	2	1	20		285	26	81	2
Trimbach	107	77	5	15	4	53		395	44	139	2
Winzenbach	109	103	9	16	8	70	1	627	74	241	1
Summe Kanton Selz	1997	794	50	95	66	583	12	7622	835	2693	46
Kanton Sulz u. Wald.											
Birlenbach	69	27	1	1	2	23	—	389	66	150	2
Bremmelbach	24	2	—	—	—	2	—	84	8	20	—
Drachenbronn	34	11	—	2	—	9		116	10	38	1

[1] Darunter 2 Militärpferde.

Digitized by Google

und älteres		Schafe	Schweine					Ziegen	Federvieh				Bienenstöcke	
			Gesamtzahl	unter 1 Jahr alt	1 Jahr alt und älter				Gänse	Enten	Hühner	Truthühner	überhaupt	darunter mit beweglichen Waben
Zuchtige Eber und Sauen	Ferkel				Zuchteber	Zuchtsauen	Sonstige							
13	14	15	16	17	18	19	20	21	22	23	24	25	26	27
736	3372	43	4064	3802	7	136	19	740	331	386	24014	63	1065	1004
469	5357	708	7498	7164	15	265	54	1352	2795	825	52344	128	1219	919
256	2206	24	3075	2929	13	83	50	562	608	287	16995	62	790	653
657	2525	13	2143	2027	3	82	31	667	81	82	15401	18	1005	668
2118	13460	788	16780	16022	38	566	154	3321	3815	1580	108754	271	4079	3244

Weißenburg.

—	96	1	281	236	1	44	—	237	253	13	1720	—	73	58
11	219	26	160	160	—	—	—	20	164	12	1825	2	17	13
20	386	—	603	517	9	72	5	20	333	—	3308	2	46	46
31	289	190	362	315	—	47		26	217	11	2338	4	68	66
1	142	5	165	144	1	19	1	29	37	5	1249	—	3	—
63	1132	222	1571	1372	11	182	6	332	1004	41	10440	8	207	183
—	235	—	278	274	—	4	—	9	216	—	1976	22	24	9
2	345	—	503	468	3	28	4	39	218	14	2569	2	42	42
2	244	—	355	304	1	50	—	19	187	14	1698	—	53	52
—	239	—	221	220	—	1	—	6	133	—	2159	—	102	97
2	103	—	107	107	—	—	—	5	76	—	665	—	22	22
1	90	125	104	94	2	8	—	2	7	—	579	—	9	9
6	502	—	606	595	—	2	9	41	361	51	3768	12	103	85
2	229	—	210	210	—	—	—	18	174	5	1726	—	9	—
6	290	—	403	369	2	29	3	40	156	20	2415	21	41	38
—	236	—	234	231	—	3	—	14	238	—	1835	—	33	30
9	178	—	121	121	—	—	—	4	63	—	1345	—	17	16
16	349	—	437	415	2	19	1	102	261	45	2937	—	70	70
5	260	—	331	318	—	12	1	5	203	18	2106	1	32	29
—	176	—	265	244	—	21	—	—	160	6	1270	—	25	25
8	202	—	177	176	—	1	—	25	144	16	1769	—	11	9
12	299	8	331	321	—	1	6	16	82	37	2262	—	44	41
71	3977	133	4683	4470	10	179	21	345	2679	226	31079	58	637	574
5	166	—	251	223	1	26	1	7	122	72	1175	—	43	42
—	56	—	50	45		5		—	1	5	340	—		—
1	66	—	115	94	2	19	—	23	34	16	540	—	21	21

Gemeinden / Landesteile	Viehbesitzende Haushaltungen	Pferde: Gesamtzahl	Fohlen unter 1 Jahr	1 bis 3 Jahre	3 bis 4 Jahre	4 Jahre und älter: im ganzen	4 Jahre und älter: darunter Zuchthengste	Rindvieh: Gesamtzahl	Kälber (bis 3 Monate)	Jungvieh (3 Monat bis 2 Jahre)	2 Jahre Rind: Bullen
1	2	3	4	5	6	7	8	9	10	11	12
Hatten	313	114	6	12	4	92[1]	—	850	96	224	6
Hermersweiler	42	28	—	3	—	25	—	243	40	92	2
Hofen	92	84	1	16	9	58	—	550	68	213	5
Hohweiler	77	34	1	6	1	26	—	354	39	142	4
Hunspach	139	96	5	16	6	69	—	765	98	253	4
Ingolsheim	42	22	—	7	2	13	—	236	26	86	1
Keffenach	39	11	1	2	—	8	—	204	21	77	2
Kühlendorf	26	21	—	4	4	13	—	185	25	70	2
Kutzenhausen	138	23	—	—	1	22	—	489	65	172	4
Leitersweiler	47	9	—	2	3	4	—	134	15	48	1
Lobsann	81	16	—	—	1	15	—	205	17	67	2
Memmelshofen	69	9	—	1	5	3	—	226	49	52	1
Merkweiler	75	36	2	2	2	30	—	333	35	128	2
Niederbetschdorf	210	99	5	7	6	81	—	671	93	244	—
Oberbetschdorf	221	65	2	8	5	50	—	541	68	186	5
Oberröbern	87	23	—	1	1	21	2	339	37	102	2
Reimersweiler	46	24	4	3	1	16	—	189	30	55	1
Retschweiler	62	21	—	3	2	16	—	301	29	118	2
Rittershofen	200	68	3	11	5	49	—	685	76	236	—
Schönenburg	100	24	1	1	2	20	—	397	49	126	2
Schwabweiler	86	39	—	8	4	27	—	303	46	109	3
Sulz u. Wald	233	108	5	11	5	87	2	532	52	196	2
Surburg	247	36	1	1	3[2]	31[3]	1	718	72	259	7
Sc. Kant. Sulz u. Wald	2799	1050	38	128	74	810	5	10039	1230	3463	63
Kanton Weißenburg.											
Altenstadt	198	78	3	6	9	60[4]	2	538	53	196	2
Kleeburg	123	33	2	1	1	29	—	564	77	178	—
Klimbach	95	4	—	—	1	3	—	234	26	53	2
Lembach	264	43	2	1	2	38	3	683	56	209	6
Niederseebach	26	9	—	3	1	5	—	107	9	46	1
Niedersteinbach	76	2	—	—	—	2	—	202	16	60	2
Oberhofen	26	7	1	2	1	3	—	137	15	45	—
Oberseebach	320	241	20	50	20	151	2	1370	192	436	9
Obersteinbach	102	18	1	1	3	13	—	231	24	57	4
Riedselz	218	84	1	7	13	63	—	807	90	283	8
Rott	109	14	—	2	1	11	1	327	44	93	2
Schleithal	339	185	4	15	19	147	1	1393	225	483	7
Steinselz	95	54	1	6	3	44	—	543	79	175	3
Weißenburg	441	164	—	3	6[5]	155[6]	3	278	25	74	1
Wingen	125	6	—	—	—	6	—	413	40	140	3
Summe Kant. Weißenburg	2557	942	35	97	80	730	12	7827	971	2528	50

[1]) Darunter 1 Militärpferd. [2]) 2 Militärpferde. [3]) 2 Militärpferde. [4]) 1 Militärpferd. [5]) 2 Militärpferde. [6]) 31 Militärpferde

Digitized by Google

ältere		Schafe	Schweine					Ziegen	Federvieh				Bienenstöcke	
Sonstige Stiere und Ochsen	Kühe		Gesamtzahl	unter 1 Jahr alt	1 Jahr alt und älter				Gänse	Enten	Hühner	Truthühner	überhaupt	darunter mit beweglichen Waben
					Zuchteber	Zuchtsauen	Sonstige							
13	14	15	16	17	18	19	20	21	22	23	24	25	26	27
13	511	—	657	592	3	62	—	45	309	29	4668	12	64	60
4	105	—	129	124	—	4	1	2	54	9	907	—	1	—
14	250	1	362	341	1	19	1	2	169	6	2019	8	67	67
1	168	4	217	200	1	15	1	21	200	9	1630	31	31	27
12	398	10	509	455	6	44	4	7	229	57	2770	—	192	192
5	118	—	116	103	1	10	2	—	26	—	755	—	9	3
1	103	—	159	116	1	18	24	4	55	—	779	—	23	23
1	87	12	114	96	1	16	1	—	83	—	791	1	6	5
6	242	—	370	318	2	44	6	84	198	15	1814	2	51	50
1	69	—	91	88	—	3	—	6	77	—	805	2	9	9
1	118	—	132	113	—	19	—	48	131	53	931	—	23	20
1	123	2	130	111	1	18	—	15	79	5	944	—	6	4
7	161	—	287	252	2	30	3	37	97	27	1357	—	31	31
—	334	4	359	328	1	28	2	63	400	49	3235	6	53	50
2	280	—	307	284	—	21	2	31	385	94	2907	2	40	40
—	198	18	206	176	2	20	8	2	165	1	1219	2	30	28
—	103	—	132	118	—	14	—	4	64	—	818	2	12	12
6	146	—	142	129	1	12	—	4	40	—	1183	—	22	22
1	372	—	563	512	1	44	6	69	194	5	3243	—	40	40
2	218	268	211	197	1	13	—	24	201	14	1792	—	11	11
—	145	—	236	175	1	24	36	6	167	3	1085	—	47	47
8	274	2	354	321	—	32	1	95	158	88	2757	6	45	45
3	377	1	450	408	2	40	—	61	233	70	2596	—	26	20
95	5188	322	6649	5919	31	600	99	660	3871	627	43000	74	906	872
16	271	353	307	286	1	19	1	127	71	56	2421	13	106	91
11	298	—	354	299	1	50	4	21	31	144	1386	5	42	38
3	150	—	129	113	1	14	1	24	—	—	685	2	12	12
26	386	—	401	345	—	48	8	80	78	156	2495	—	67	57
—	51	—	39	38	—	—	1	6	28	—	410	—	4	2
1	123	1	113	100	—	13	—	15	96	—	423	—	13	12
2	75	—	78	64	—	14	—	—	14	13	299	—	12	12
8	725	200	794	753	2	28	11	98	489	18	5938	1	153	105
6	140	—	148	128	—	19	1	17	53	—	597	—	3	3
13	413	5	475	443	2	28	2	22	64	—	2886	—	47	46
3	185	1	176	165	1	7	3	14	57	55	837	4	32	32
12	666	190	669	619	1	17	32	34	557	—	4940	—	81	70
12	274	316	480	392	2	83	3	6	105	60	1439	3	31	31
6	172	193	644	606	4	25	9	157	166	77	2234	2	175	132
9	221	—	151	143	1	6	1	2	47	20	922	22	80	75
128	4150	1259	4958	4494	16	371	77	623	1856	599	27912	52	858	718

Digitized by Google

Gemeinden Landesteile	Viehbesitzende Haushaltungen	Pferde						Rindvieh			
		Gesamtzahl	Fohlen unter 1 Jahr	1 bis 3 Jahre	3 bis 4 Jahre	4 Jahre und älter		Gesamtzahl	Kälber (bis 3 Monate)	Jungvieh (3 Monat bis 2 Jahre)	2 Jahre und älter
						im ganzen	darunter Zuchthengste				Stiere
1	2	3	4	5	6	7	8	9	10	11	12
Kanton Wörth.											
Biblisheim	42	12	—	1	1	10	—	121	15	40	1
Diefenbach	59	10	2	—	—	8	—	212	20	67	1
Dürrenbach	149	9	—	1	—	8	—	317	25	104	2
Eberbach bei Wörth	43	15	1	2	—	12	—	177	22	54	1
Eschbach	141	37	2	6	4	25	—	487	42	150	3
Forstheim	103	56	11	8	3	34	—	454	48	154	3
Fröschweiler	105	19	—	1	3	15	—	408	39	142	4
Görsdorf	155	18	—	2	3	13	2	343	31	119	2
Gunstett	99	22	2	3	5	12	1	294	29	94	2
Hegenen	49	12	—	3	—	9	—	139	24	42	1
Lampertsloch	94	31	—	3	2	26	—	326	45	98	—
Langensulzbach	148	38	1	2	3	32[1]	1	486	59	179	1
Laubach	48	22	1	5	2	14	—	192	25	56	1
Mattstall	37	7	—	3	—	4	1	167	12	53	1
Mitschdorf	35	6	—	1	—	5	—	155	21	56	1
Morsbronn	111	43	3	9	4	27	2	454	45	170	1
Nehweiler bei Wörth	78	7	—	1	1	5	—	203	21	72	1
Oberdorf	54	8	—	1	—	7	—	180	14	63	1
Preuschdorf	149	69	4	9	7	49	—	545	57	178	3
Walburg	103	53	8	8	1	36[2]	1	336	22	120	4
Wörth a. d. Sauer	172	37	—	2	4	31	1	306	39	86	2
Summe Kanton Wörth	1974	531	35	71	43	382	9	6302	655	2097	36
Wiederholung:											
Kanton Lauterburg	780	293	23	35	21	214	2	2457	345	898	19
„ Selz	1997	794	50	95	66	583	12	7622	835	2693	46
„ Sulz u. Wald	2799	1050	38	128	74	810	5	10039	1230	3463	63
„ Weißenburg	2557	942	35	97	80	730	12	7827	971	2528	50
„ Wörth	1974	531	35	71	43	382	9	6302	655	2097	36
Summe Kreis Weißenburg	10107	3610	181	426	284	2719	40	34247	4036	11679	214
											Kreis
Kanton Buchsweiler.											
Bischholz	51	17	—	3	2	12		231	21	67	2
Bosselshausen	63	58	4	9	2	43	2	298	28	99	2
Buchsweiler	323	65	1	4	3	57	1	460	27	115	3
Büswiler	53	29	1	4	—	24	—	200	13	66	1
Griesbach	54	11		1	—	10	—	270	16	103	1
Imbsheim	149	38	2	3	10	23	—	633	65	161	3
Ingweiler	344	94	2	6	2	84	—	538	46	107	3

[1] Darunter 1 Militärpferd. [2] 6 Militärpferde.

Digitized by Google

ältere		Schafe	Schweine					Ziegen	Federvieh				Bienenstöcke	
			Gesamtzahl	unter 1 Jahr alt	1 Jahr alt und älter				Gänse	Enten	Hühner	Truthühner	überhaupt	darunter mit beweglichen Waben
ünftige Tiere und Tchien	Kühe				Zuchteber	Zuchtsauen	Sonstige							
13	14	15	16	17	18	19	20	21	22	23	24	25	26	27
—	65	1	60	55	—	5	—	10	18	29	570	3	14	14
—	124	—	159	123	—	36	—	4	220	2	558	—	11	11
1	185	—	195	185	—	10	—	15	249	36	1500	4	24	18
—	100	7	61	61	—	—	—	3	12	9	626	—	17	14
4	288	—	383	336	3	41	3	1	66	32	1588	—	18	12
3	246	—	295	268	1	26	—	—	192	9	1334	—	15	10
10	213	3	148	135	1	11	1	15	182	2	1166	—	40	37
8	183	—	324	265	3	55	1	22	197	53	1524	—	20	8
—	169	1	226	192	1	32	1	4	239	31	962	—	8	7
—	72	201	94	92	—	2	—	7	123	13	615	—	7	7
4	179	1	261	222	2	36	1	11	94	49	1052	—	32	32
1	246	4	287	243	2	41	1	11	132	224	1386	15	33	30
4	106	—	111	103	—	7	1	1	—	5	844	1	8	—
3	98	1	93	84	—	8	1	3	14	21	437	10	17	17
	77	—	123	99	1	23	—	—	80	19	420	—	20	19
3	235	—	294	269	—	25	—	16	529	29	1699	—	37	33
1	108	270	70	70	—	—	—	11	18	3	719	—	17	17
—	102	1	202	175	2	25	—	4	99	13	721	—	31	31
5	302	—	428	338	2	80	8	19	435	117	1499	—	53	45
1	189	2	211	202	—	7	2	4	92	13	1690	20	35	24
5	174	14	281	255	1	24	1	64	141	48	1396	5	61	61
53	**3461**	**506**	**4306**	**3772**	**19**	**494**	**21**	**225**	**3132**	**757**	**22306**	**58**	**518**	**447**
63	**1132**	**222**	**1571**	**1372**	**11**	**182**	**6**	**332**	**1004**	**41**	**10440**	**8**	**207**	**183**
71	**3977**	**133**	**4683**	**4470**	**10**	**179**	**24**	**345**	**2679**	**226**	**31079**	**58**	**637**	**574**
95	**5188**	**322**	**6649**	**5919**	**31**	**600**	**99**	**660**	**3871**	**627**	**43000**	**74**	**906**	**872**
128	**4150**	**1259**	**4958**	**4494**	**16**	**371**	**77**	**623**	**1856**	**599**	**27912**	**52**	**858**	**718**
53	**3461**	**506**	**4306**	**3772**	**19**	**494**	**21**	**225**	**3132**	**757**	**22306**	**58**	**518**	**447**
410	**17908**	**2442**	**22167**	**20027**	**87**	**1826**	**227**	**2185**	**12542**	**2250**	**134737**	**250**	**3126**	**2794**

nbern.

12	129	2	139	139	—	—	—	—	165	4	846	—	47	47
18	151	—	224	200	1	23	—	—	130	89	1089	—	15	14
50	265	321	274	262	—	7	5	89	92	89	2227	24	76	74
2	118	3	196	174	1	21	—	—	181	51	966	3	29	29
30	120	146	128	122	—	6	—	—	262	4	792	25	50	50
69	335	234	441	392	2	47	—	5	379	41	1808	3	40	40
58	324	203	310	299	—	3	8	110	211	123	2753	10	76	71

Digitized by Google

Gemeinden Landesteile	Viehbesitzende Haushaltungen	Pferde						Rindvieh			
		Gesamtzahl	Fohlen unter 1 Jahr	1 bis 3 Jahre	3 bis 4 Jahre	4 Jahre und älter		Gesamtzahl	Kälber (bis 3 Monate)	Jungvieh (3 Monat bis 2 Jahre)	2 Ja... Mo...
						im ganzen	darunter Buchthengste				Bullen
1	2	3	4	5	6	7	8	9	10	11	12
Kirweiler	111	48	5	6	4	33	—	470	24	149	3
Menchhofen	70	31	3	3	4	21	—	340	36	97	2
Mühlhausen	121	38	4	1	2	31	—	433	39	144	4
Niedermodern	107	20	—	3	—	17	—	285	27	61	2
Niedersulzbach	61	17	1	2	2	12	—	358	28	103	2
Obermodern	197	101	5	8	7[1]	81	—	741	51	209	4
Obersulzbach	92	29	1	6	1	21	—	441	51	103	2
Pfaffenhofen	183	84	2	4	2	76	3	268	19	68	—
Riedheim	58	28	1	5	1	21	—	244	18	77	2
Schalkendorf	72	57	2	5	2	48	—	299	21	81	—
Schillersdorf	119	39	—	3	3	33	—	550	45	166	4
Uttweiler	59	30	2	1	3	24	—	229	17	67	2
Weinburg	124	26	1	1	—	24	1	334	27	78	2
Zutzendorf	133	81	6	17	9	49	—	527	42	127	3
Summe Kant. Buchsweiler	2544	941	43	95	59	744	7	8149	661	2248	47
Kanton Drulingen.											
Adamsweiler	68	25	2	4	1	18	—	204	14	57	2
Aßweiler	66	32	3	1	1	27	—	287	30	71	2
Bärendorf	90	97	9	16	11	61	—	416	44	134	2
Berg	102	53	3	5	7	38	—	332	35	89	3
Bettweiler	64	28	1	4	7	16	—	241	28	61	3
Büst	122	54	—	1	2	51	—	473	54	145	—
Burbach	105	15	1	—	1	13	—	315	42	67	2
Diedendorf	95	44	3	2	—	39[2]	—	347	51	95	3
Diemeringen	211	93	2	7	6	78	2	481	46	104	4
Drulingen	101	46	2	2	2	40	—	270	29	64	—
Durstel	88	32	3	3	3	23	—	282	36	61	—
Eschweiler	43	43	1	8	5	29	—	200	22	78	—
Eyweiler	82	34	—	4	1	29	—	304	33	109	3
Görlingen	63	23	1	3	2	17	1	272	41	73	3
Gungweiler	69	14	—	1	—	13	—	130	20	27	
Hirschland	114	80	5	10	7	58	—	555	69	175	
Kirberg	78	19	1	3	1	14	—	304	28	104	
Mackweiler	174	49	2	8	4	35	2	419	41	93	1
Ottweiler	62	45	2	4	1	38	—	323	36	91	
Pisdorf	96	41	4	8	2	27	—	279	30	73	
Rauweiler	113	41	—	6	6	29	2	424	42	146	
Rexingen	44	14	1	3	—	10	—	153	13	53	
Sieweiler	97	37	2	1	3	31	—	406	44	129	
Thal bei Drulingen	65	24	3	4	1	16	—	207	28	54	
Volksberg	119	16	—	3	—	13	—	291	22	49	

[1]) Darunter 1 Militärpferd. [2]) 1 Militärpferd.

Digitized

d älteres ch		Schafe	Schweine					Ziegen	Federvieh				Bienenstöcke	
			Gesamtzahl	unter 1 Jahr alt	1 Jahr alt und älter				Gänse	Enten	Hühner	Truthühner	überhaupt	darunter mit beweglichen Waben
Sonstige Tiere und Achsen	Stute				Zuchteber	Zuchtsauen	Sonstige							
13	14	15	16	17	18	19	20	21	22	23	24	25	26	27
14	280	—	442	401	1	38	2	—	330	19	1917	—	33	33
15	190	165	211	179	1	31	—	3	156	38	1151	19	30	28
15	231	2	286	286	—	—	—	11	374	74	1505	—	17	15
1	194	260	165	158	—	7	—	5	184	38	1163	1	13	13
44	181	—	163	146	1	15	1	3	148	4	1088	8	30	24
6	471	2	657	602	4	46	5	13	224	254	2499	27	52	51
39	246	—	210	191	2	17	—	3	155	73	1431	—	20	19
15	166	221	195	192	—	3	—	68	48	124	1494	—	66	66
12	135	224	216	195	2	16	3	—	155	58	1151	—	26	26
2	195	206	332	273	1	57	1	6	253	79	1441	—	38	38
68	267	249	436	408	2	25	1	—	347	46	2216	—	43	38
4	139	1	180	152	1	27	—	1	168	31	899	5	9	8
12	215	—	222	199	3	19	1	27	6	26	1115	—	77	71
4	351	193	562	521	—	41	—	6	349	78	1729	—	22	22
490	4703	2432	5989	5491	22	449	27	350	4417	1343	31280	125	809	777
—	130	—	136	117	—	17	2	29	42	14	715	—	28	25
4	180	—	281	240	2	37	2	13	6	—	829	—	19	17
16	220	250	363	288	3	62	10	21	34	21	1308	2	53	23
—	205	23	402	334	4	59	5	37	79	87	1359	—	61	61
4	146	2	216	184	4	24	4	13	51	1	783	—	12	12
8	266	—	406	341	1	58	6	1	—	10	1365	—	52	48
2	202	—	352	294	3	51	3	45	67	70	957	—	39	39
5	194	—	369	306	4	40	19	25	11	37	1567	18	35	33
1	325	—	391	336	3	42	10	27	34	145	1785	3	48	31
3	170	—	197	192	1	4	—	41	—	113	1209	10	33	33
4	181	—	282	228	3	43	8	33	91	14	1092	—	44	38
6	94	—	270	229	—	36	5	4	122	—	644	—	59	57
3	157	11	355	288	1	51	15	20	78	36	856	—	15	12
5	151	23	297	253	1	37	6	12	125	17	856	—	41	37
—	82	—	124	106	—	4	14	33	79	18	560	—	34	34
25	282	234	511	395	8	77	31	9	4	48	1363	10	101	101
4	166	—	196	170	—	22	4	11	28	95	853	12	93	93
5	267	2	424	371	4	34	15	44	160	10	1417	—	25	17
6	188	—	326	281	—	39	6	2	69	1	1220	5	38	38
15	159	229	291	243	5	36	7	43	16	168	974	—	14	7
19	208	—	284	226	3	49	6	8	137	10	1032	—	80	79
1	85	—	123	109	—	13	1	7	21	6	531	—	12	12
10	219	2	246	207	3	26	10	8	29	90	829	—	40	39
2	122	183	197	171	—	26	—	24	75	25	710	—	13	13
21	195	4	296	261	—	28	7	43	40	5	1277		28	25

Digitized by Google

Gemeinden Landesteile	Vieh-besitzende Haus-haltungen	Pferde						Rindvieh			
		Gesamtzahl	Fohlen unter 1 Jahr	1 bis 3 Jahre	3 bis 4 Jahre	4 Jahre und älter		Gesamtzahl	Kälber (bis 3 Monate)	Jungvieh (3 Monat bis 2 Jahre)	2 Jahre und älter
						im ganzen	darunter Zuchthengste				Bullen
1	2	3	4	5	6	7	8	9	10	11	12
Waldhambach	198	79	6	4	7	62	—	608	61	98	3
Weislingen	141	37	2	5	7	23	—	392	40	93	2
Weyer	144	59	—	5	1	53	—	511	44	153	2
Wolfskirchen	142	65	3	10	4	48	—	497	61	119	—
Zollingen	44	7	1	—	1	5	—	167	15	59	2
Summe Kanton Drulingen	3000	1246	63	135	94	954	7	10090	1099	2724	81
Kanton Lützelstein.											
Dossenheim	173	34	—	3	3	28	—	485	52	152	2
Erkartsweiler	79	9	—	1	1	7	—	202	18	40	—
Eschburg	162	7	—	2	—	5	—	381	28	68	3
Frohmühl	59	2	—	—	—	2	—	103	12	14	—
Hinsburg	31	4	—	1	—	3	—	103	8	25	—
Lichtenberg	147	6	—	—	1	5	—	243	19	71	3
Lohr	133	65	3	8	6	48	—	462	32	149	3
Lützelstein	163	16	—	—	3	13	—	298	27	64	2
Neuweiler	293	20	—	—	1	19	—	667	55	190	2
Petersbach	161	53	3	4	1	45	—	496	46	120	3
Pfalzweier	73	27	1	2	1	23	—	324	31	130	—
Puberg	91	11	1	—	1	9	—	246	21	32	2
Reipertsweiler	175	7	—	—	—	7	—	409	33	61	3
Rosteig	110	1	—	—	—	1	—	136	9	19	1
Schönburg	110	30	—	5	4	21[1]	—	335	18	96	—
Sparsbach	59	1	—	—	—	1	—	162	8	45	1
Struth	84	31	2	2	2	25	—	199	12	34	—
Tiefenbach	112	22	—	1	—	21	—	179	25	24	2
Weitersweiler	142	24	—	1	1	22	—	305	26	89	2
Wimmenau	147	41	—	5	6	30	—	450	67	68	3
Wingen	152	11	—	—	—	11	—	232	16	33	2
Zittersheim	83	6	1	—	—	5	—	262	27	50	2
Summe Kanton Lützelstein	2739	428	11	35	31	351	—	6679	590	1574	34
Kanton Marsmünster.											
Allenweiler	92	6	—	—	—	6	—	307	29	93	2
Birkenwald	76	6	—	—	—	6	—	160	9	46	1
Dimbsthal	47	2	—	—	—	2	—	131	11	50	—
Gottenhausen	55	1	—	—	—	1	—	119	10	34	—
Hägen	108	6	—	—	—	6	—	289	28	93	—
Hengweiler	42	6	—	—	—	6	—	116	8	31	—
Hohengöft	91	30	1	2	2	25	—	284	19	65	2
Jettersweiler	43	32	—	6	4	42		254	31	66	4

[1] Darunter 1 Militärpferd.

Digitized by Google

und älteres Vieh		Schafe	Schweine					Ziegen	Federvieh				Bienen
			Gesamtzahl	unter 1 Jahr alt	1 Jahr alt und älter								
Sonstige Stiere und Ochsen	Kühe				Zuchteber	Zuchtsauen	Sonstige		Gänse	Enten	Hühner	Truthühner	überhaupt
13	14	15	16	17	18	19	20	21	22	23	24	25	26
25	421	4	488	434	6	37	11	81	134	101	2106	—	51
3	254	—	393	358	—	34	1	41	3	—	1216	—	21
6	306	254	570	455	—	88	27	46	72	131	1464	—	73
8	309	168	582	471	7	100	4	53	162	80	1926	—	42
3	88	—	153	131	—	20	2	15	69	43	531	—	11
214	**5972**	**1389**	**9521**	**8019**	**66**	**1194**	**242**	**789**	**1838**	**1396**	**33334**	**60**	**1215**
27	252	146	243	223	1	17	2	9	282	122	1962	6	77
4	140	—	173	154	—	18	1	2	6	—	739	—	21
—	282	—	263	229	16	16	2	—	—	6	1105	—	80
4	73	—	44	44	—	—	—	11	10	—	503	—	7
1	69	—	57	50	—	6	1	8	12	—	448	—	5
—	151	—	92	90	—	—	2	17	—	—	617	—	37
5	274	—	461	405	1	47	8	20	34	17	1575	12	18
8	197	—	298	260	2	29	7	69	—	14	1190	1	74
26	394	2	340	301	1	26	12	35	97	19	2173	5	70
—	327	—	486	427	1	56	2	15	102	30	2013	2	57
4	159	—	253	214	—	31	8	3	9	—	848	5	29
4	187	—	189	169	2	16	2	33	2	—	891	—	17
22	290	—	222	219	—	3	—	3	3	2	1014	—	12
4	103	—	124	113	—	7	4	68	6	1	816	—	11
5	216	—	288	242	2	37	7	7	31	41	1030	—	52
13	95	—	115	102	—	11	2	10	61	—	607	—	22
8	145	—	149	59	2	29	59	14	—	—	819	2	14
2	126	—	121	113	—	6	2	27	12	96	836	—	15
11	177	—	153	150	—	1	2	25	8	39	1111	—	28
52	260	2	339	279	—	43	17	12	207	—	842	—	11
17	164	—	237	216	1	15	5	69	96	7	1445	22	16
8	175	3	161	148	—	10	3	2	—	—	773	—	22
225	**4256**	**153**	**4808**	**4207**	**29**	**424**	**148**	**459**	**978**	**394**	**22357**	**55**	**695**
34	149	—	179	143	2	32	2	1	157	63	847	—	142
17	87	1	105	97	—	8	—	19	26	10	472	—	50
6	64	—	45	45	—	—	—	6	—	2	322	—	31
12	63	—	34	34	—	—	—	6	7	6	273	11	14
25	143	8	72	72	—	—	—	9	60	17	866	—	33
20	57	—	33	30	—	—	3	4	27	8	197	—	6
16	182	—	230	207	—	19	4	8	77	—	934	—	13
13	138	97	165	150	—	15	—	—	192	42	798	—	32

Digitized by Google

Gemeinden Landesteile	Viehbesitzende Haushaltungen	Pferde						Rindvieh			
		Gesamtzahl	Fohlen unter 1 Jahr	1 bis 3 Jahre	3 bis 4 Jahre	4 Jahre und älter		Gesamtzahl	Kälber (bis 3 Monate)	Jungvieh (3 Monat bis 2 Jahre)	2 Jahre und mehr
						im ganzen	darunter Zuchthengste				Bullen
1	2	3	4	5	6	7	8	9	10	11	12
Waldhambach	198	79	6	4	7	62	—	608	61	98	3
Weislingen	141	37	2	5	7	23	—	392	40	93	2
Weyer	144	59	—	5	1	53	—	511	44	153	2
Wolfskirchen	142	65	3	10	4	48	—	497	61	119	—
Zollingen	44	7	1	—	1	5	—	167	15	59	2
Summe Kanton Drulingen	3000	1246	63	135	94	954	7	10090	1099	2724	81
Kanton Lützelstein.											
Dossenheim	173	34	—	3	3	28	—	485	52	152	2
Erkartsweiler	79	9	—	1	1	7	—	202	18	40	—
Eschburg	162	7	—	2	—	5	—	381	28	68	3
Frohmühl	59	2	—	—	—	2	—	103	12	14	—
Hinsburg	31	4	—	1	—	3	—	103	8	25	—
Lichtenberg	147	6	—	—	1	5	—	243	19	71	2
Lohr	133	65	3	8	6	48	—	462	32	149	2
Lützelstein	163	16	—	—	3	13	—	298	27	64	2
Neuweiler	293	20	—	—	1	19	—	667	55	190	2
Petersbach	161	53	3	4	1	45	—	496	46	120	3
Pfalzweier	73	27	1	2	1	23	—	324	31	130	—
Puberg	91	11	1	—	1	9	—	246	21	32	2
Reipertsweiler	175	7	—	—	—	7	—	409	33	61	3
Rosteig	110	1	—	—	—	1	—	136	9	19	1
Schönburg	110	30	—	5	4	21[1]	—	335	18	96	—
Sparsbach	59	1	—	—	—	1	—	162	8	45	1
Struth	84	31	2	2	2	25	—	199	12	34	—
Tiefenbach	112	22	—	1	—	21	—	179	25	24	2
Weitersweiler	142	24	—	1	1	22	—	305	26	89	2
Wimmenau	147	41	—	5	6	30	—	450	67	68	3
Wingen	152	11	—	—	—	11	—	232	16	33	2
Zittersheim	83	6	1	—	—	5	—	262	27	50	2
Summe Kanton Lützelstein	2739	428	11	35	31	351	—	6679	590	1574	34
Kanton Maursmünster.											
Allenweiler	92	6	—	—	—	6	—	307	29	93	2
Birkenwald	76	6	—	—	—	6	—	160	9	46	1
Dimbsthal	47	2	—	—	—	2	—	131	11	50	—
Gottenhausen	55	1	—	—	—	1	—	119	10	34	—
Hägen	108	6	—	—	—	6	—	289	28	93	—
Hengweiler	42	6	—	—	—	6	—	116	8	31	—
Hohengöft	91	30	1	2	2	25	—	284	19	65	2
Jetterswеiler	63	52	—	6	4	42	—	254	31	66	6

[1] Darunter 1 Militärpferd.

Digitized by Google

und älteres Vieh		Schafe	Schweine					Ziegen	Federvieh				Bienenstöcke	
			Gesamtzahl	unter 1 Jahr alt	1 Jahr alt und älter									
Sonstige Stiere und Ochsen	Kühe				Zuchteber	Zuchtsauen	Sonstige		Gänse	Enten	Hühner	Truthühner	überhaupt	darunter mit beweglichen Waben
13	14	15	16	17	18	19	20	21	22	23	24	25	26	27
25	421	4	488	434	6	37	11	81	134	101	2106	—	51	51
3	254	—	393	358	—	34	1	41	3	—	1216	—	21	16
6	306	254	570	455	—	88	27	46	72	131	1464	—	73	64
8	309	168	582	471	7	100	4	53	162	80	1926	—	42	14
3	88	—	153	131	—	20	2	15	69	43	531	—	11	5
214	**5972**	**1389**	**9521**	**8019**	**66**	**1194**	**242**	**789**	**1838**	**1396**	**33334**	**60**	**1215**	**1074**
27	252	146	243	223	1	17	2	9	282	122	1962	6	77	57
4	140	—	173	154	—	18	1	2	6	—	739	—	21	21
—	282	—	263	229	16	16	2	—	—	6	1105	—	80	80
4	73	—	44	44	—	—	—	11	10	—	503	—	7	—
1	69	—	57	50	—	6	1	8	12	—	448	—	5	3
—	151	—	92	90	—	—	2	17	—	—	617	—	37	16
5	274	—	461	405	1	47	8	20	34	17	1575	12	18	18
8	197	—	298	260	2	29	7	69	—	14	1190	1	74	67
26	394	2	340	301	1	26	12	35	97	19	2173	5	70	37
—	327	—	486	427	1	56	2	15	102	30	2013	2	57	57
4	159	—	253	214	—	31	8	3	9	—	848	5	29	29
4	187	—	189	169	2	16	2	33	2	—	891	—	17	15
22	290	—	222	219	—	3	—	3	3	2	1014	—	12	9
4	103	—	124	113	—	7	4	68	6	1	816	—	11	10
5	216	—	288	242	2	37	7	7	31	41	1030	—	52	52
13	95	—	115	102	—	11	2	10	61	—	607	—	22	21
8	145	—	149	59	2	29	59	14	—	—	819	2	14	14
2	126	—	121	113	—	6	2	27	12	96	836	—	15	8
11	177	—	153	150	—	1	2	25	8	39	1111	—	28	23
52	260	2	339	279	—	43	17	12	207	—	842	—	11	11
17	164	—	237	216	1	15	5	69	96	7	1445	22	16	15
8	175	3	161	148	—	10	3	2	—	—	773	—	22	16
225	**4256**	**153**	**4808**	**4207**	**29**	**424**	**148**	**459**	**978**	**394**	**23357**	**55**	**695**	**579**
34	149	—	179	143	2	32	2	1	157	63	847	—	142	122
17	87	1	105	97	—	8	—	19	26	10	472	—	50	47
6	64	—	45	45	—	—	—	6	—	2	322	—	31	29
12	63	—	34	34	—	—	—	6	7	6	273	11	14	11
25	143	8	72	72	—	—	—	9	60	17	866	—	33	32
20	57	—	33	30	—	—	3	4	27	8	197	—	6	4
16	182	—	230	207	—	19	4	8	77	—	934	—	13	10
13	138	97	165	150	—	15	—	—	192	42	798	—	32	32

Digitized by Google

Gemeinden Landesteile	Viehbesitzende Haushaltungen	Pferde						Rindvieh			
		Gesamtzahl	Fohlen unter 1 Jahr	1 bis 3 Jahre	3 bis 4 Jahre	4 Jahre und älter		Gesamtzahl	Kälber (bis 3 Monate)	Jungvieh (3 Monat bis 2 Jahre)	2 Jah Rin
						im ganzen	darunter Zuchthengste				Bullen
1	2	3	4	5	6	7	8	9	10	11	12
Kleingöft	23	40	4	10	2	24	1	128	12	45	2
Knörsheim	37	14	2	3	1	8	—	151	20	42	1
Kraftatt	50	50	2	9	3	36	—	269	29	75	5
Landersheim	32	37	2	5	1	29	—	126	6	41	—
Lochweiler	84	20	1	2	3	14	1	301	22	77	—
Maursmünster	287	39	—	—	21	18	—	422	33	91	5
Ottersweiler	157	1	—	—	—	1	—	525	29	139	—
Rangen	39	11	2	—	—	9	4	146	11	42	1
Reinhardsmünster	91	11	—	2	5	4	2	313	82	51	—
Reutenburg	95	31	2	3	1	25	—	324	18	85	2
Salenthal	36	6	—	—	—	6	—	103	15	30	—
Schweinheim	148	35	2	4	4	25	—	405	55	96	—
Singrist	78	10	—	—	—	10	—	175	10	62	1
Thal bei Maursmünster	115	4	—	—	—	4	—	360	38	84	2
Westhausen	61	24	1	2	1	20	—	230	23	77	2
Zehnacker	45	42	2	5	1	34	—	185	22	60	3
Zeinheim	29	47	1	11	4	31	—	186	24	54	2
Sc. Kant. Maursmünster	1961	531	22	64	53	392	8	6009	594	1629	37
Kanton Saarunion.											
Altweiler	147	78	5	5	4	64[1])	—	594	71	178	7
Bissert	45	8	—	1	—	7	—	153	17	29	—
Bütten	174	58	3	14	7	34	—	568	58	156	3
Dehlingen	113	92	9	13	9	61	2	531	74	154	5
Domfessel	69	63	5	10	4	44	2	263	26	84	1
Harskirchen	187	50	1	4	5	40	—	465	48	101	—
Herbitzheim	323	81	2	6	6	67	—	782	75	250	4
Hinsingen	22	22	2	5	2	13	—	173	26	65	1
Keskastel	229	41	—	2	4	35	—	682	70	202	—
Lorenzen	98	125	19	21	9	76	15	437	44	162	5
Oermingen	235	105	11	14	6	74	—	679	70	191	1
Ratzweiler	69	18	—	3	—	15	—	231	21	64	2
Rimsdorf	56	50	2	9	4	35	1	284	30	106	3
Saarunion	403	151	5	5	1	140	5	486	50	82	4
Saarwerden	109	24	1	3	3	17	—	173	20	46	5
Schopperten	61	17	—	3	2	12	—	266	32	82	1
Silzheim	93	28	1	1	3	23	—	344	37	114	2
Völlerdingen	105	95	10	12	7	66	—	422	32	110	3
Summe Kant. Saarunion	2538	1106	76	131	76	823	25	7533	801	2176	47

[1]) Darunter 1 Militärpferd.

Digitized by Google

und älteres Vieh		Schafe	Schweine					Ziegen	Federvieh				Bienenstöcke	
Sonstige Stiere und Ochsen	Kühe		Gesamtzahl	unter 1 Jahr alt	1 Jahr alt und älter				Gänse	Enten	Hühner	Truthühner	überhaupt	darunter mit beweglichen Waben
					Zuchteber	Zuchtsauen	Sonstige							
13	14	15	16	17	18	19	20	21	22	23	24	25	26	27
—	69	—	111	96	2	11	2	—	42	15	519	—	2	2
1	87	—	114	108	—	6	—	3	118	—	602	—	11	4
3	157	168	202	182	—	16	4	1	9	27	840	—	30	30
1	78	1	140	121	1	16	2	2	5	9	614	—	41	33
37	165	2	149	139	—	10	—	5	260	32	983	—	8	2
44	249	5	184	174	1	9	—	57	75	37	1665	—	51	32
114	243	—	172	171	—	1	—	21	377	15	1283	—	45	44
7	85	3	118	102	1	15	—	6	41	—	549	—	46	7
40	140	1	90	90	—	—	—	4	8	7	651	—	19	19
16	203	—	225	195	—	6	24	2	216	10	1017	—	28	28
7	51	—	53	51	—	2	—	1	16	—	229	—	26	26
28	226	—	253	224	3	23	3	12	86	46	1278	—	41	41
10	92	—	83	83	—	—	—	4	107	4	565	5	7	7
39	197	—	110	108	—	1	1	2	7	38	933	—	78	55
6	122	—	163	152	—	11	—	6	116	31	869	—	25	20
—	100	—	140	121	—	14	5	9	32	24	656	—	22	22
9	97	—	189	163	1	21	4	2	20	28	627	9	35	35
505	**3244**	**286**	**3359**	**3058**	**11**	**236**	**54**	**190**	**2081**	**471**	**18589**	**25**	**836**	**694**
62	276	226	402	344	2	50	6	45	105	155	1611	11	80	78
—	107	—	95	93	—	2	—	5	16	74	489	—	38	35
2	349	—	418	379	4	31	4	32	51	152	1875	3	33	21
3	295	—	449	348	5	72	24	48	168	84	1675	54	95	95
9	143	186	265	215	1	34	15	47	57	151	1154	3	35	35
5	311	229	560	496	4	51	9	45	32	250	2388	1	62	59
6	447	223	448	437	—	8	3	80	79	408	3112	—	66	64
11	70	—	90	71	2	13	4	3	2	15	364	—	17	17
14	396	—	611	526	2	65	18	88	148	248	2270	—	59	47
9	217	—	429	350	8	53	18	51	208	314	1802	3	79	76
7	410	222	534	460	3	57	14	39	34	382	2545	2	116	114
2	142	—	154	135	1	17	1	24	4	31	762	2	18	14
5	140	16	237	190	3	34	10	18	99	10	1022	—	88	87
5	345	358	603	575	2	5	21	97	34	38	1844	12	79	79
—	102	514	209	184	—	15	10	54	80	42	695	—	19	19
5	146	—	177	156	1	18	2	21	14	95	1123	2	6	4
1	190	—	326	272	1	32	21	38	—	59	1463	—	27	27
2	275	278	467	386	—	64	17	34	105	113	1594	6	112	98
148	**4361**	**2252**	**6474**	**5617**	**39**	**621**	**197**	**769**	**1236**	**2621**	**27788**	**99**	**1029**	**969**

Digitized by Google

Gemeinden Landesteile	Vieh-besitzende Haushaltungen	Pferde						Rindvieh			
		Gesamtzahl	Fohlen unter 1 Jahr	1 bis 3 Jahre	3 bis 4 Jahre	4 Jahre und älter		Gesamtzahl	Kälber (bis 3 Monate)	Jungvieh (3 Monat bis 2 Jahre)	2 Jahr Rind
						im ganzen	darunter Zuchthengste				Bullen
1	2	3	4	5	6	7	8	9	10	11	12
Kanton Zabern.											
Altenheim	52	26	2	5	2	17	—	239	22	75	3
Dettweiler	335	80	5	5	5	65	—	674	74	216	4
Eckartsweiler	101	4	—	—	—	4	—	238	16	43	—
Ernolsheim	134	3	—	—	1	2	—	336	24	59	2
Furchhausen	53	44	—	5	5	34	—	238	19	78	1
Gottesheim	78	85	4	9	6	66	—	437	48	137	—
Hattmatt	132	10	—	—	—	10	—	321	34	87	2
Littenheim	58	64	5	10	5	44	1	345	33	103	6
Lupstein	112	71	6	6	3	56	—	444	44	140	7
Männolsheim	26	37	2	9	2	24	—	149	16	39	2
Monsweiler	180	13	—	—	1	12	—	148	16	24	—
Ottersthal	80	4	—	—	—	4	—	126	4	28	1
Prinzheim	72	44	2	3	4	35[1]	—	293	21	82	2
St. Johann bei Zabern	147	2	—	1	1	—	—	217	18	53	2
Steinburg	253	20	1	2	3	14	—	470	42	130	6
Waldolwisheim	102	39	1	5	—	33	—	467	48	150	2
Wolschheim	46	41	2	1	6	32	—	223	20	70	—
Zabern	402	214	—	5	3	206[2]	7	293	24	59	8
Summe Kanton Zabern	2363	801	30	66	47	658	8	5658	523	1573	48
Wiederholung:											
Kanton Buchsweiler	2544	941	43	95	59	744	7	8149	661	2248	47
„ Drulingen	3000	1246	63	135	94	954	7	10090	1099	2724	81
„ Lützelstein	2739	428	11	35	31	351	—	6679	590	1574	34
„ Maursmünster	1961	531	22	64	53	392	8	6009	594	1629	37
„ Saarunion	2538	1106	76	131	76	823	25	7533	801	2176	47
„ Zabern	2363	801	30	66	47	658	8	5658	523	1573	48
Summe Kreis Zabern	15145	5053	245	526	360	3922	55	44118	4268	11924	294
Wiederholung des											
Stadtkreis Straßburg	3504	4814	10	44	54	4706	61	2455	102	242	14
Landkreis Straßburg	13357	9142	424	929	578	7211	77	41599	3965	12025	389
Kreis Erstein	11015	6801	364	701	475	5261	79	27041	2651	8161	230
„ Hagenau	12058	5305	158	318	280	4549	54	25215	2547	7746	183
„ Molsheim	11926	2149	63	103	127	1856	29	22366	1266	5495	212
„ Schlettstadt	11186	5127	333	591	334	3869	22	24950	2059	7103	210
„ Weißenburg	10107	3610	181	426	284	2719	40	34247	4036	11679	214
„ Zabern	15145	5053	245	526	360	3922	55	44118	4268	11924	294
Summe Bezirk Unter-Elsaß	88298	42001	1778	3638	2492	34093	417	221991	20894	64375	1746

[1]) Darunter 1 Militärpferd. [2]) 29 Militärpferde.

Digitized by Google

nd alteres reh		Schafe	Schweine					Ziegen	Federvieh				Bienenstöcke	
Sonstige Stiere und Ochsen	Kühe		Gesamtzahl	unter 1 Jahr alt	1 Jahr alt und älter				Gänse	Enten	Hühner	Truthühner	überhaupt	darunter mit beweglichen Waben
					Zuchteber	Zuchtsauen	Sonstige							
13	14	15	16	17	18	19	20	21	22	23	24	25	26	27
7	132	—	291	255	3	33	—	5	119	8	930	—	47	47
30	350	205	310	301	—	9	—	50	229	54	3236	2	124	120
13	166	2	92	89	—	3	—	—	27	18	458	—	65	62
60	191	2	193	193	—	—	—	24	4	4	1326	—	118	118
—	140	—	261	241	1	19	—	3	138	12	1025	—	34	34
35	217	191	393	348	1	41	3	—	266	45	1773	25	34	34
27	171	1	183	170	—	13	—	21	247	11	1118	—	84	84
7	196	—	272	247	1	24	—	—	71	3	1198	—	6	6
9	244	174	331	286	2	38	5	15	143	64	1935	29	12	11
4	88	—	170	160	—	10	—	2	12	29	684	—	10	10
20	88	—	73	70	—	—	3	64	112	61	1535	18	85	85
2	91	—	53	52	—	—	1	7	2	12	100	—	15	14
16	172	210	308	265	1	40	2	1	55	21	1139	6	29	26
7	137	—	65	65	—	—	—	15	—	22	645	—	29	26
43	249	2	222	211	2	6	3	69	240	45	2114	59	122	90
10	257	—	321	297	2	16	6	11	152	5	1470	—	34	33
6	127	—	164	150	—	14	—	4	73	30	955	—	39	39
26	176	5	272	269	—	1	2	78	124	363	3372	—	186	143
322	3192	792	3974	3669	13	267	25	369	2014	807	25013	139	1073	982
490	4703	2432	5989	5491	22	449	27	350	4417	1343	31280	125	809	777
214	5972	1389	9521	8019	66	1194	242	789	1838	1396	32334	60	1215	1074
225	4256	153	4808	4207	29	424	148	459	978	394	23357	55	695	579
505	3244	286	3359	3058	11	236	54	190	2081	471	18589	25	836	694
148	4361	2252	6474	5617	39	621	197	769	1236	2621	27788	99	1029	969
322	3192	792	3974	3669	13	267	25	369	2014	807	25013	139	1073	982
1904	25728	7304	34125	30061	180	3191	693	2926	12564	7032	159361	503	5657	5075

Bezirks Unter-Elsaß.

184	1913	727	5325	5022	19	221	63	474	2538	2074	34997	179	431	326
756	24464	1102	32690	29404	144	2587	555	1646	28528	3856	183499	789	3247	2913
723	15276	2274	24525	22697	112	1418	298	2080	10393	3470	145850	327	2182	1936
338	14401	2482	17833	16364	67	1129	273	3261	19769	2686	123041	368	2026	1761
2248	13145	2000	13338	12386	46	658	248	2519	4796	2329	91104	152	3741	3059
2118	13460	788	16780	16022	38	566	154	3321	3815	1580	108754	271	4079	3244
410	17908	2442	22167	20027	87	1826	227	2185	12542	2250	134737	250	3126	2794
1904	25728	7304	34125	30061	180	3191	693	2926	12564	7032	159361	503	5657	5075
8681	126295	19119	166783	151983	693	11596	2511	18412	94945	25277	981343	2839	24489	21108

Digitized by Google

II.

Bezirk Ober-Elſaß.

Gemeinden Landesteile	Viehbesitzende Haushaltungen	Pferde						Rindvieh			
		Gesamtzahl	Fohlen unter 1 Jahr	1 bis 3 Jahre	3 bis 4 Jahre	4 Jahre und älter		Gesamtzahl	Kälber (bis 3 Monate)	Jungvieh (3 Monat bis 2 Jahre)	2 Jahre Rind
						im ganzen	darunter Zuchthengste				Bullen
1	2	3	4	5	6	7	8	9	10	11	12
I. Kreis											
Kanton Altkirch.											
Altkirch	188	198	9	10	9	170	—	431	25	40	6
Aspach	107	25	1	3	3	18	—	298	42	81	4
Ballersdorf	129	32	—	10	3	19	—	549	55	166	4
Berenzweiler	67	35	3	8	2	22	—	494	53	206	2
Brünighofen	35	14	3	1	1	9	—	184	22	70	1
Carspach	200	71	4	17	8	42	—	689	46	203	5
Eglingen	56	17	2	2	1	12	—	313	39	113	2
Emlingen	44	27	—	1	—	26	—	139	12	46	1
Enschingen	32	37	7	7	2	21	—	229	24	82	2
Franken	57	57	7	6	1	43	—	398	38	142	2
Fröningen	104	17	—	—	—	17[1]	—	151	10	48	2
Hausgauen	71	49	4	5	6	34	—	407	64	134	3
Heidweiler	70	29	2	2	4	21	2	285	34	64	4
Heiweiler	32	14	—	3	1	10	2	129	13	49	1
Hochstatt	216	51	1	5	3	42	—	430	45	120	5
Hundsbach	52	21	1	3	2	15	2	264	40	80	1
Illfurt	196	44	—	1	1	42	—	422	37	84	5
Jettingen	95	53	9	12	1	31	—	547	73	199	4
Lümschweiler	126	37	3	2	2	30	—	355	34	106	3
Niederspechbach	75	72	2	17	6	47[2]	1	420	45	150	6
Obermorschweiler	72	84	8	17	8	51	—	455	44	178	1
Oberspechbach	68	42	2	3	4	33	—	334	45	111	2
Schwoben	31	8	1	—	—	7	—	205	16	77	5
Tagolsheim	71	17	2	1	—	14	—	142	11	41	2
Tagsdorf	51	19	—	—	5	14	—	253	40	85	1
Walheim	131	13	1	1	—	11	—	396	44	121	—
Weiler	95	40	1	6	7	26	—	714	72	247	9
Wittersdorf	131	19	1	2	4	12	—	208	16	52	2
Summe Kanton Altkirch	2602	1142	74	145	84	839	7	9841	1039	3095	85
Kanton Dammerkirch.											
Altenach	67	47	4	13	3	27	—	304	25	102	7
Altmünsterol	80	26	2	2	5	17	—	139	12	47	—
Ammerzweiler	43	50	2	2	2	44	—	297	49	104	4
Balschweiler	93	78	2	5	5	66	—	499	46	193	3
Baronsweiler	20	4	—	—	1	3	—	128	14	38	2
Bretten	40	9	—	—	—	9	—	148	18	39	—
Brückensweiler	71	14	1	4	—	9	—	302	32	105	2

[1]) Darunter 3 Militärpferde. [2]) 1 Militärpferd.

Digitized by Google

ıb älteres eh		Schafe	Schweine					Ziegen	Federvieh				Bien
			Gesamtzahl	unter 1 Jahr alt	1 Jahr alt und älter								
Sonstige Stiere und Ochsen	Kühe				Zuchteber	Zuchtsauen	Sonstige		Gänse	Enten	Hühner	Truthühner	überhaupt
13	14	15	16	17	18	19	20	21	22	23	24	25	26

Altkirch.

8	352	3	339	295	4	29	11	40	40	143	1475	13	71
37	134	9	184	181	2	1	—	20	87	24	1378	23	41
60	264	—	300	265	—	35	—	10	55	9	1558	—	50
69	164	1	165	164	—	1	—	9	36	26	1392	1	99
16	75	—	102	92	—	10	—	—	55	41	692	4	8
78	357	—	494	437	3	49	5	35	146	55	2700	4	119
40	119	—	224	197	1	26	—	8	7	—	1125	2	21
9	71	—	48	48	—	—	—	10	52	4	594	—	2
21	100	—	146	131	2	12	1	2	18	—	773	1	41
64	152	6	120	116	—	2	2	1	68	20	977	—	45
16	75	—	26	25	—	—	1	61	116	28	742	6	17
43	163	4	150	145	—	—	5	2	148	17	1394	14	100
26	157	—	106	105	—	—	1	2	74	22	1244	1	31
10	56	2	52	52	—	—	—	3	17	—	570	—	31
77	183	—	147	138	1	4	4	73	214	18	1981	2	41
26	117	—	113	109	—	4	—	3	54	2	1080	—	25
29	267	—	191	191	—	—	—	73	159	18	2103	17	39
67	204	1	216	191	1	18	6	9	93	16	1856	1	62
43	169	—	185	179	—	4	2	57	156	15	2054	7	73
20	199	—	269	232	1	30	6	8	86	16	1708	12	63
70	162	—	181	181	—	—	—	6	199	—	1926	—	86
23	153	—	261	225	1	31	4	12	92	27	1387	—	16
44	63	3	81	77	—	—	4	6	91	12	761	—	41
6	82	—	52	52	—	—	—	25	21	33	928	4	67
29	98	—	96	95	—	1	—	4	45	14	1032	—	42
83	148	—	169	168	—	1	—	23	132	46	2075	—	51
104	282	85	236	233	—	2	1	2	146	5	1818	—	117
17	121	—	131	130	—	—	1	47	103	13	972	—	55
1135	**4487**	**114**	**4784**	**4454**	**16**	**260**	**54**	**551**	**2510**	**624**	**38295**	**112**	**1454**
32	138	—	259	215	5	37	2	11	86	23	902	—	45
10	70	2	131	109	1	21	—	31	44	23	975	7	6
10	130	22	192	176	1	15	—	1	12	—	1377	—	47
25	232	7	400	338	1	60	1	12	115	23	2558	14	37
17	57	2	116	84	—	23	9	—	—	2	516	—	4
17	74	—	194	150	—	43	1	8	—	—	729	—	17
40	123	—	191	166	2	23	—	7	—	7	1303	—	42

Digitized by Google

Gemeinden Landesteile	Vieh-besitzende Haushaltungen	Pferde						Rindvieh			
		Gesamtzahl	Fohlen unter 1 Jahr	1 bis 3 Jahre	3 bis 4 Jahre	4 Jahre und älter		Gesamtzahl	Kälber (bis 3 Monate)	Jungvieh (3 Monat bis 2 Jahre)	2 Jahr Rind
						im ganzen	darunter Zuchthengste				Bullen
1	2	3	4	5	6	7	8	9	10	11	12
Bütweiler	42	33	5	3	—	25	—	294	34	112	—
Dammerkirch	156	101	6	7	6	82	—	346	25	30	6
Diefmatten	49	31	1	4	3	23	—	271	33	81	4
Ellbach	27	6	—	—	2	4	—	155	12	62	1
Falkweiler	42	13	—	2	—	11	—	226	25	60	3
Gevenatten	41	9	—	1	—	8	—	209	42	39	1
Gildweiler	50	32	4	2	7	19	3	182	16	64	2
Gommersdorf	57	42	2	4	3	33	—	398	46	138	2
Gottesthal	26	16	1	1	—	14	—	114	9	34	—
Hagenbach	99	45	1	6	1	37	—	367	42	120	2
Hecken	29	32	3	2	2	25	—	169	28	45	1
Jungmünsterol	57	22	1	3	1	17	—	194	17	65	3
Luttern	34	21	—	4	—	17	—	171	14	58	1
Mausbach	71	37	1	2	4	30	2	258	33	66	2
Menglatt	34	14	—	1	1	12	—	172	17	39	—
Niedertraubach	96	36	5	5	3	23	—	497	58	168	2
Obertraubach	106	24	1	4	1	18	—	448	71	146	2
Retzweiler	97	25	—	3	—	22	—	242	29	52	3
St. Cosman	11	3	—	1	—	2	—	62	10	18	—
Schaffnatt am Weiher	69	26	2	1	2	21	—	262	30	68	—
Sternenberg	25	14	1	4		9		120	20	36	2
Ueberkümen	42	24	—	5	—	19	—	255	42	84	3
Welschensteinbach	49	19	—	1	1	17		207	30	47	3
Willern	38	40	1	5	5	29	1	238	29	67	1
Wolfersdorf	45	33	1	4	7	21	—	218	17	42	—
Summe Kant. Dammerkirch	1806	926	47	101	65	713	6	7892	925	2369	62
Kanton Hirsingen.											
Bettendorf	72	34	2	4	3	25	—	424	57	132	3
Bisel	116	17	—	1	2	14	—	611	75	215	4
Feldbach	62	35	2	3	4	25	—	385	49	130	3
Frieten	116	83	4	17	12	50	1	510	64	181	2
Füllern	76	12	—	4	—	8	—	339	55	96	2
Grenzingen	97	32	—	3	6	23	—	476	45	151	3
Heinersdorf	97	26	2	—	1	23	—	380	66	102	2
Hemmingen	30	4	—	—	1	3	—	231	24	86	6
Hindlingen	85	26	4	4	2	16	—	373	40	120	5
Hirsingen	191	61	2	10	13	36	5	606	79	148	5
Hirsbach	167	45		2	1	42		551	30	154	6
Larguen	66	23	2	6	—	15		409	35	165	2
Merzen	36	10	2	1		7		167	16	58	1
Niederlarg	18	11			—	11		117	7	36	1

Digitized by Google

ältere		Schafe	Schweine					Ziegen	Federvieh				Bienenstöcke	
sonstige Stiere und Ochsen	Kühe		Gesamtzahl	unter 1 Jahr alt	1 Jahr alt und älter: Zuchteber	Zuchtsauen	Sonstige		Gänse	Enten	Hühner	Truthühner	überhaupt	darunter mit beweglichen Waben
13	14	15	16	17	18	19	20	21	22	23	24	25	26	27
30	118	25	222	182	2	38	—	2	40	—	1208	7	40	20
4	281	4	224	211	1	10	2	22	23	34	1579	2	34	23
34	119	8	165	137	—	20	8	—	3	—	853	15	26	1
19	61	—	123	98	1	23	1	4	—	—	453	—	16	—
15	123	—	170	153	1	16	—	3	7	—	1082	—	44	2
26	101	—	123	105	—	17	1	—	2	4	791	—	26	10
6	94	37	175	155	1	19	—	—	37	—	1095	—	31	3
18	194	—	144	143	—	—	1	—	6	7	1255	—	37	8
13	58	3	120	96	—	24	—	15	4	14	451	—	33	21
27	176	—	390	319	1	68	2	4	36	6	1712	4	44	4
13	82	70	129	123	—	6	—	2	9	—	723	—	21	3
27	82	—	227	190	1	33	3	24	2	9	690	—	26	9
33	65	14	167	132	1	34	—	12	9	—	666	—	17	1
19	138	—	195	153	1	41	—	30	6	—	1066	—	40	—
22	94	—	140	113	—	26	1	4	19	8	453	—	8	—
43	226	—	339	279	1	58	1	—	6	10	1457	—	40	22
17	212	2	298	250	1	47	—	5	49	—	1618	—	20	12
17	141	—	108	104	—	4	—	32	35	47	1087	2	44	28
8	26	—	38	28	—	10	—	—	4	—	236	—	27	27
33	131	2	229	185	3	35	6	24	—	—	1163	—	45	17
11	51	—	86	77	1	8	—	3	—	9	558	—	35	1
12	114	—	186	151	1	30	4	3	20	16	1197	—	9	—
17	110	36	164	129	1	30	4	5	—	—	970	—	40	24
22	119	6	239	197	1	39	2	3	—	—	518	—	56	41
7	152	—	134	117	—	16	1	19	77	7	684	—	21	8
644	**3892**	**240**	**6018**	**5065**	**29**	**874**	**50**	**286**	**651**	**249**	**31925**	**51**	**978**	**343**
53	179	18	155	154	—	—	1	2	104	27	1127	—	42	5
64	253	—	400	335	2	52	11	14	169	12	1552	1	65	39
45	158	4	173	168	—	4	1	1	97	5	841	—	47	5
43	220	—	583	459	—	118	6	16	24	—	1528	10	38	8
48	138	3	337	277	1	54	5	18	12	2	972	—	31	—
60	217	1	238	170	1	38	29	11	114	7	1353	—	56	30
30	180	—	293	245	2	45	1	20	76	9	1396	—	44	3
38	77	—	110	107	—	2	1	1	52	2	633	—	21	2
38	170	—	542	440	2	96	4	5	—	—	1083	—	35	1
89	285	3	379	221	6	43	109	49	231	56	2013	5	49	16
82	279	7	256	227	1	3	25	33	316	76	2375	—	82	27
45	162	—	323	263	1	53	6	4	—	20	1152	—	55	1
25	67	—	183	147	1	34	1	1	5	—	428	—	17	2
4	69	—	72	58	—	8	6	4	19	—	356	—	36	4

Digitized by Google

Gemeinden Landesteile	Viehbesitzende Haushaltungen	Pferde						Rindvieh			
		Gesamtzahl	Fohlen unter 1 Jahr	1 bis 3 Jahre	3 bis 4 Jahre	4 Jahre und älter		Gesamtzahl	Kälber (bis 3 Monate)	Jungvieh (3 Monat bis 2 Jahre)	2 Jahr Rind
						im ganzen	darunter Buchhengste				Bullen
1	2	3	4	5	6	7	8	9	10	11	12
Niedersept	125	33	3	—	11	19	1	396	42	137	10
Oberdorf	88	18	2	1	2	13	1	394	47	120	6
Obersept	68	33	1	6	3	23	—	325	35	123	2
Pfetterhausen	210	34	3	5	4	22	—	714	78	239	11
Riespach	99	19	1	1	2	15	—	535	56	192	6
Rüderbach	50	30	1	5	—	24	—	290	24	102	5
St. Ulrich	52	28	—	2	—	26	—	265	23	93	—
Steinsulz	91	20	1	7	—	12	—	363	52	125	3
Strüth	59	15	—	1	2	12	—	263	24	105	4
Ueberstraß	52	23	—	5	4	14	—	304	33	102	3
Waldighofen	128	21	3	2	—	16	—	369	45	127	2
Summe Kant. Hirsingen	2251	693	35	91	73	494	12	9797	1101	3239	97
Kanton Pfirt.											
Alt-Pfirt	89	16	2	2	—	12	—	405	68	110	2
Bendorf	50	15	2	1	—	12	—	224	22	82	3
Bettlach	44	20	3	4	—	13	—	287	35	104	1
Biederthal	50	13	—	2	—	11	—	230	26	58	1
Buchsweiler	60	7	—	—	—	7	—	254	29	74	1
Dürlinsdorf	105	33	—	5	1	27	—	472	56	174	1
Dürmenach	140	31	2	1	—	28	2	369	54	110	2
Fislis	60	26	4	5	—	17	—	396	40	126	3
Kiffis	55	9	—	1	1	7	—	287	20	116	6
Köstlach	85	24	5	—	2	17	—	525	53	202	4
Liebsdorf	51	25	3	6	3	13	—	269	44	88	2
Linsdorf	40	12	1	3	1	7	—	198	27	71	1
Lützel	19	30	5	4	3	18	1	251	12	78	5
Lüxdorf	67	16	1	—	2	13	—	288	38	95	2
Luffendorf	47	6	—	—	1	5	—	183	23	62	2
Lutter	57	26	2	4	—	20	—	308	24	137	4
Mittelmüspach	52	17	1	3	3	10	3	348	39	109	1
Mörnach	89	23	—	1	—	22	—	594	66	196	—
Moos	58	6	1	—	—	5	—	309	23	112	1
Niedermüspach	91	41	3	7	1	30[1]	1	565	64	200	4
Oberlarg	52	24	1	9	2	12	—	302	20	105	9
Obermüspach	88	27	7	2	2	16	1	544	35	176	3
Oltingen	137	46	1	11	3	31	—	747	84	254	7
Ottendorf	97	35	1	3	1	30	—	400	35	142	2
Pfirt	49	32	—	1	3	28[2]	—	89	5	20	1
Rädersdorf	73	46	5	11	5	25	—	318	27	117	2
Roppenzweiler	109	24	—	4	3	17	—	281	26	87	—
Sondersdorf	74	10	—	1	1	8	—	330	36	114	3

[1]) Darunter 2 Militärpferde. [2]) 1 Militärpferd.

Digitized by Google

d älteres eh		Schafe	Schweine					Ziegen	Federvieh				Bienenstöcke	
			Gesamtzahl	unter 1 Jahr alt	1 Jahr alt und älter				Gänse	Enten	Hühner	Truthühner	überhaupt	darunter mit beweglichen Waben
Sonstige Stiere und Ochsen	Kühe				Zuchteber	Zuchtsauen	Sonstige							
13	14	15	16	17	18	19	20	21	22	23	24	25	26	27
34	173	1	258	187	2	52	17	3	128	20	1435	—	49	40
51	170	—	209	190	—	18	1	9	98	—	1083	—	6	5
27	138	5	221	188	1	26	6	9	82	13	1142	1	35	9
97	289	—	376	298	4	66	8	4	5	34	1699	15	102	29
58	223	—	261	261	—	—	—	25	56	18	1326	—	93	1
43	116	2	203	182	1	18	2	4	58	15	795	1	57	20
31	118	—	294	245	—	49	—	6	—	1	737	—	42	36
28	155	—	137	132	—	4	1	13	123	6	1045	2	53	8
18	112	—	297	248	1	46	2	6	—	—	715	—	21	2
31	135	10	345	277	1	67	—	2	—	10	828	—	21	8
26	169	—	154	152	—	—	2	14	79	11	1301	3	55	7
1108	**4252**	**54**	**6799**	**5631**	**27**	**896**	**245**	**274**	**1848**	**344**	**28915**	**38**	**1152**	**308**
48	177	9	222	218	—	4	—	8	91	44	1012	3	49	35
33	84	—	108	101	—	6	1	15	1	4	474	—	30	9
47	100	—	135	121	2	12	—	9	1	3	629	—	60	26
16	126	—	80	78	—	1	1	24	12	26	531	1	59	43
25	125	—	152	117	1	30	4	7	77	10	865	—	49	46
30	211	—	232	213	—	16	3	8	125	21	1114	3	79	39
34	169	13	149	125	—	9	15	26	63	12	1154	—	50	22
57	170	—	274	240	5	25	4	1	71	3	806	—	86	78
26	119	10	110	94	1	10	5	38	2	8	402	7	8	1
74	192	—	277	253	1	21	2	4	69	10	1357	1	76	55
28	107	—	169	134	1	31	3	9	22	23	769	—	83	35
22	77	—	134	114	2	16	2	—	23	9	514	—	12	4
2	154	—	90	54	4	28	4	5	1	6	187	—	24	7
34	119	1	171	148	1	21	1	20	57	4	669	—	35	2
8	88	1	107	71	5	25	6	21	12	42	432	12	63	4
31	112	5	131	130	—	1	—	18	13	9	544	—	33	20
56	143	—	127	122	—	1	4	4	13	—	930	—	53	31
130	202	—	297	254	—	40	3	4	67	—	1219	3	57	27
47	126	—	205	159	1	37	8	—	79	12	829	—	81	53
84	213	—	267	263	—	3	1	20	88	7	1688	—	111	38
29	139	8	157	114	2	34	7	35	45	29	532	1	62	2
70	260	—	191	185	—	1	5	9	158	1	1206	—	29	6
107	295	—	550	462	2	79	7	34	102	64	1649	19	139	82
31	190	—	291	255	—	35	1	16	39	54	1338	1	104	31
2	61	6	37	31	—	2	4	14	4	18	179	4	54	52
41	131	1	195	179	—	12	4	40	35	54	832	—	76	48
28	140	1	154	153	—	1	—	17	78	14	1287	—	28	21
34	143	—	168	163	—	1	4	25	69	—	851	—	46	42

Digitized by Google

Gemeinden Landesteile	Viehbesitzende Haushaltungen	Pferde						Rindvieh			
		Gesamtzahl	Fohlen unter 1 Jahr	1 bis 3 Jahre	3 bis 4 Jahre	4 Jahre und älter		Gesamtzahl	Kälber (bis 3 Monate)	Jungvieh (3 Monat bis 2 Jahre)	2 Jah Rin
						im ganzen	darunter Zuchthengste				Bullen
1	2	3	4	5	6	7	8	9	10	11	12
Werenzhausen	71	30	—	8	1	21	4	335	34	136	5
Winkel	100	8	—	—	—	8	—	350	33	102	2
Wolschweiler	84	18	2	—	—	16	—	391	41	115	6
Summe Kanton Pfirt	2243	696	52	99	39	506	12	10849	1139	3672	89
Wiederholung:											
Kanton Altkirch	2602	1142	74	145	84	839	7	9841	1039	3095	85
„ Dammerkirch	1806	926	47	101	65	713	6	7892	925	2369	62
„ Hirsingen	2251	693	35	91	73	494	12	9797	1101	3239	97
„ Pfirt	2243	696	52	99	39	506	12	10849	1139	3672	89
Summe Kreis Altkirch	8902	3457	208	436	261	2552	37	38379	4204	12375	333
II. Kreis											
Kanton Andolsheim.											
Andolsheim	161	150	12	27	17	94	4	396	30	78	3
Arzenheim	111	142	13	24	12	93	—	339	31	104	2
Balzenheim	76	54	7	9	9	29	—	229	12	62	2
Bischweier	75	105	8	13	9	75	6	297	21	84	2
Dürrenenzen	92	86	4	13	6	63	—	271	25	81	1
Fortschweier	63	66	6	9	5	46[1]	—	173	15	64	2
Grussenheim	197	223	18	41	12	149	—	429	33	93	4
Hausen	195	213	16	21	12	164	—	564	64	217	3
Holzweier	118	141	17	19	12	93	—	417	42	138	1
Horburg	154	93	4	8	8	73	8	285	16	54	3
Jebsheim	193	222	17	34	19	152	1	656	70	211	5
Künheim	163	82	11	17	8	46	—	351	28	92	6
Munzenheim	114	124	15	19	16	74	2	366	34	124	2
Riedweier	77	131	13	22	15	81	1	274	28	93	3
Sundhofen	198	128	13	15	8	92	—	485	38	115	6
Urschenheim	76	94	2	19	7	66	—	250	21	75	2
Weier auf'm Land	79	75	2	10	10	53[2]	—	302	6	32	2
Wickerschweier	41	61	5	5	6	45	—	159	11	62	—
Widensolen	101	89	3	11	6	69	—	246	25	69	—
Summe Kant. Andolsheim	2283	2279	186	339	197	1557	22	6489	550	1848	49
Kanton Colmar.											
Colmar	1276	2438	14	27	54[3]	2343[4]	4	865	32	49	6
Heilig-Kreuz	268	227	17	26	8	176	—	517	43	144	4
Summe Kanton Colmar	1544	2665	31	53	62	2519	4	1382	75	193	10

[1] Darunter 1 Militärpferd. [2] 1 Militärpferd. [3] 7 Militärpferde. [4] 1576 Militärpferde.

Digitized by Google

...d älteres ...h		Schafe	Schweine					Ziegen	Federvieh				Bienenstöcke	
			Gesamtzahl	unter 1 Jahr alt	1 Jahr alt und älter									
Sonstige Stiere und Ochsen	Kühe				Zuchteber	Zuchtsauen	Sonstige		Gänse	Enten	Hühner	Truthühner	überhaupt	darunter mit beweglichen Waben
13	14	15	16	17	18	19	20	21	22	23	24	25	26	27
36	124	—	182	165	3	11	3	10	80	7	1022	1	79	56
57	156	—	173	159	1	11	2	29	30	3	857	—	94	38
60	169	—	174	170	--	4	—	25	38	22	943	—	93	26
1327	**4622**	**55**	**5709**	**5045**	**32**	**528**	**104**	**495**	**1565**	**519**	**26821**	**56**	**1902**	**979**
1135	4487	114	4784	4454	16	260	54	551	2510	624	38295	112	1454	603
644	3892	240	6018	5065	29	874	50	286	651	249	31925	51	978	343
1108	4252	54	6799	5631	27	896	245	274	1848	344	28915	38	1152	308
1327	4622	55	5709	5045	32	528	104	495	1565	519	26821	56	1902	979
4214	**17253**	**463**	**23310**	**20195**	**104**	**2558**	**453**	**1606**	**6574**	**1736**	**125956**	**257**	**5486**	**2233**

Colmar.

38	247	3	270	260	—	10	—	57	116	23	3082	3	17	—
15	187	—	268	265	1	2	—	20	160	19	2190	2	88	59
31	122	—	191	179	—	12	—	6	45	—	1194	—	16	—
21	169	—	302	274	1	23	4	32	110	42	2074	42	31	14
27	137	—	292	273	1	18	—	57	172	19	1672	—	43	35
11	81	—	164	160	—	4	—	39	96	44	1507	18	61	60
15	284	—	302	295	—	3	4	47	333	87	2966	39	45	11
17	263	2	606	534	1	26	45	24	127	23	2831	28	114	—
46	190	1	341	325	---	10	6	15	251	23	2231	—	75	50
12	200	1	189	187	—	2	—	64	225	51	2424	10	28	25
56	314	1	519	502	2	14	1	84	386	25	4315	—	152	58
47	178	2	262	250	3	7	2	100	271	20	2237	9	111	105
25	181	—	288	283	—	5	—	10	297	87	2112	11	102	91
14	136	—	252	229	1	18	4	20	135	10	1510	10	49	13
67	259	—	448	404	4	34	6	80	225	41	3984	11	62	49
20	132	—	249	238	1	10	—	30	128	42	1727	—	40	37
34	228	—	130	119	1	3	7	9	93	16	1721	22	2	2
16	70	—	135	121	1	13	—	13	98	1	929	2	24	10
26	126	—	283	261	3	15	4	61	148	32	2107	5	51	44
538	**3504**	**10**	**5491**	**5159**	**20**	**229**	**83**	**768**	**3416**	**605**	**42813**	**212**	**1111**	**663**
38	740	236	1385	1307	10	23	45	251	1746	432	11186	73	184	90
39	287	219	707	634	2	58	13	127	104	28	3606	—	147	52
77	**1027**	**455**	**2092**	**1941**	**12**	**81**	**58**	**378**	**1850**	**460**	**14792**	**73**	**331**	**142**

Digitized by Google

Gemeinden / Landesteile	Viehbesitzende Haushaltungen	Pferde: Gesamtzahl	Fohlen unter 1 Jahr	1 bis 3 Jahre	3 bis 4 Jahre	4 Jahre und älter: im ganzen	4 Jahre und älter: darunter Zuchthengste	Rindvieh: Gesamtzahl	Kälber (bis 3 Monate)	Jungvieh (3 Monat bis 2 Jahre)	2 Jahre Rind: Bullen
1	2	3	4	5	6	7	8	9	10	11	12
Kanton Münster.											
Breitenbach	141	33	—	—	—	33	—	599	20	136	4
Eschbach	74	4	—	—	—	4	—	226	8	53	2
Griesbach	95	9	—	—	—	9	—	262	21	62	2
Günsbach	131	19	—	—	1	18	9	231	16	59	4
Hohrod	76	5	—	—	—	5	—	375	24	77	3
Luttenbach	98	17	—	—	—	17	—	304	13	53	5
Metzeral	169	58	—	—	1	57	—	733	26	163	1
Mittlach	88	6	—	—	—	6	—	273	17	87	—
Mühlbach	266	26	—	—	—	26	—	402	13	97	3
Münster	213	73	—	—	4	69	—	406	22	60	5
Sondernach	166	25	—	—	—	25	—	616	14	160	7
Stoßweier	226	32	—	—	—	32	—	562	29	120	8
Sulzbach	114	18	—	—	—	18	—	138	6	32	1
Sulzern	206	21	—	—	1	20	—	820	31	203	10
Wasserburg	101	9	—	—	—	9	—	459	21	128	3
Weier im Thal	139	11	—	—	—	11	—	342	18	89	3
Summe Kanton Münster	2303	366	—	—	7	359	9	6748	299	1579	61
Kanton Neubreisach.											
Algolsheim	72	61	6	6	8	41	—	262	15	82	3
Appenweier	50	39	1	3	2	33	2	137	10	38	—
Balgau	85	124	19	18	5	82	1	275	35	75	—
Biesheim	284	139	6	15	5	113	3	451	29	130	6
Dessenheim	170	226	11	33	15	167	1	375	35	105	2
Geiswasser	50	39	1	3	2	33	—	178	8	60	2
Heiteren	153	166	9	15	11	131	1	586	66	177	6
Hettenschlag	46	102	9	29	4	60	—	147	26	47	2
Logelnheim	76	121	7	13	4	97	2	260	23	85	6
Nambsheim	118	99	6	11	6	76	—	327	34	91	2
Neubreisach	167	347	—	3	8	336[1]	4	140	8	35	2
Obersaasheim	204	110	4	12	5	89	—	406	54	109	7
Vogelgrün	36	26	1	2	1	22	—	128	9	45	2
Volgelsheim	83	70	6	13	7	44	4	216	29	68	1
Weckolsheim	51	66	7	14	8	37[2]	—	155	12	86	1
Wolfganzen	70	64	6	13	3	42	—	202	17	46	—
Summe Kant. Neubreisach	1715	1799	99	203	94	1403	18	4245	410	1229	42
Kanton Winzenheim.											
Egisheim	253	52	—	3	4	45	4	412	27	46	3
Häusern	117	19	—	—	—	19	—	116	8	17	1

[1]) Darunter 268 Militärpferde. [2]) 1 Militärpferd.

Digitized by Google

ältere		Schafe	Schweine					Ziegen	Federvieh				Bienenstöcke	
sonstige Stiere und Ochsen	Kühe		Gesamtzahl	unter 1 Jahr alt	1 Jahr alt und älter: Zuchteber	Zuchtsauen	Sonstige		Gänse	Enten	Hühner	Truthühner	überhaupt	darunter mit beweglichen Waben
13	14	15	16	17	18	19	20	21	22	23	24	25	26	27
5	434	—	91	91	—	—	—	80	—	—	1149	1	150	116
6	157	—	38	25	—	—	13	43	—	6	707	1	71	49
5	172	—	64	64	—	—	—	40	9	—	848	3	60	53
6	146	3	75	72	—	—	3	44	48	5	918	2	54	34
24	247	—	75	75	—	—	—	53	4	9	706	—	71	45
5	228	6	46	36	—	—	10	43	6	6	885	—	102	66
8	535	—	109	107	—	—	2	137	—	9	1681	11	107	36
1	168	—	26	24	—	—	2	110	—	—	379	—	27	19
2	287	—	89	85	1	—	3	67	—	3	1218	3	112	35
12	307	—	143	137	—	—	6	61	7	28	1794	3	224	173
10	425	—	92	92	—	—	—	144	3	6	1509	—	104	39
14	391	—	96	88	—	—	8	144	9	4	1207	5	195	64
3	96	—	61	61	—	—	—	40	1	—	680	—	56	50
17	559	3	101	94	—	—	7	186	3	7	1390	—	148	23
8	299	—	88	21	—	2	65	28	—	1	853	—	87	5
30	202	2	102	102	—	—	—	13	5	13	1319	1	80	50
156	**4653**	**14**	**1296**	**1174**	**1**	**2**	**119**	**1233**	**95**	**97**	**17243**	**30**	**1648**	**857**
39	123	3	180	178	2	—	—	22	211	44	1736	69	38	38
30	59	—	125	122	—	2	1	36	93	6	1013	—	89	—
21	144	—	323	301	1	21	—	67	85	36	1657	—	119	94
49	237	192	457	433	3	16	5	129	297	59	3133	8	84	40
20	213	—	453	439	—	14	—	117	111	27	2298	2	200	148
7	101	—	188	176	—	12	—	61	23	35	1214	7	106	69
35	302	—	598	524	1	72	1	59	633	30	4226	5	66	29
4	68	—	151	126	1	17	7	30	54	10	950	—	74	69
12	134	—	250	233	2	15	—	13	55	37	1643	—	23	7
25	175	6	363	320	2	30	11	49	285	20	1866	13	117	49
9	86	—	266	240	1	8	17	60	11	34	1201	8	84	66
40	196	2	346	316	2	24	4	21	111	10	2313	5	71	29
8	64	—	83	82	—	1	—	33	37	27	642	—	107	92
13	105	1	185	179	—	5	1	39	328	11	1561	6	66	61
30	76	1	101	97	—	—	4	37	91	20	969	—	60	56
26	113	—	196	192	—	4	—	51	134	3	1264	—	25	24
368	**2196**	**205**	**4265**	**3958**	**15**	**241**	**51**	**824**	**2559**	**409**	**27686**	**123**	**1329**	**871**
105	231	—	334	329	1	1	3	72	19	91	2221	—	32	8
3	87	—	110	109	—	—	1	36	—	—	429	1	37	26

Digitized by Google

Gemeinden — Landesteile	Viehbesitzende Haushaltungen	Pferde: Gesamtzahl	Pferde: Fohlen unter 1 Jahr	Pferde: 1 bis 3 Jahre	Pferde: 3 bis 4 Jahre	Pferde: 4 Jahre und älter: im ganzen	Pferde: 4 Jahre und älter: darunter Zuchthengste	Rindvieh: Gesamtzahl	Rindvieh: Kälber (bis 3 Monate)	Rindvieh: Jungvieh (3 Monat bis 2 Jahre)	Rindvieh: 2 Jahre Rind: Bullen
1	2	3	4	5	6	7	8	9	10	11	12
Herlisheim	129	36	1	4	11	20	2	222	16	57	2
Obermorschweier	95	8	—	—	—	8	—	129	9	28	1
Türkheim	611	24	—	—	4	20	—	250	7	33	—
Böllinshofen (Vögtlinsh.)	111	12	—	—	1	11	—	140	7	33	2
Walbach	83	5	—	—	—	5	—	149	3	37	2
Wettolsheim	187	35	2	—	3	30	7	315	22	46	—
Winzenheim	364	81	4	—	2	75	2	405	10	70	6
Zimmerbach	72	2	—	—	1	1	—	167	11	31	1
Summe Kant. Winzenheim	2022	274	7	7	26	234	15	2305	120	398	18
Wiederholung:											
Kanton Andolsheim	2283	2279	186	339	197	1557	22	6489	550	1848	49
„ Colmar	1544	2665	31	53	62	2519	4	1382	75	193	10
„ Münster	2303	366	—	—	7	359	9	6748	299	1579	61
„ Neubreisach	1715	1799	99	203	94	1403	18	4245	410	1229	42
„ Winzenheim	2022	274	7	7	26	234	15	2305	120	398	18
Summe Kreis Colmar	9867	7383	323	602	386	6072	68	21169	1454	5247	180

III. Kreis

Kanton Ensisheim.											
Bilzheim	46	65	6	5	4	50	—	192	18	73	1
Blodelsheim	210	166	6	17	27	116[1]	—	457	59	94	4
Ensisheim	247	243	15	29	24	175[2]	17	741	75	200	15
Fessenheim	149	137	8	15	8	106	—	507	75	149	4
Hirzfelden	135	119	7	10	12	90	2	310	19	88	3
Meienheim	122	136	17	18	11	90	1	345	36	101	7
Münchhausen	202	121	2	15	18	86	—	366	31	85	5
Munweiler	60	81	7	13	5	56	—	267	31	79	8
Niederenzen	59	75	6	12	5	52	—	203	13	75	—
Niederhergheim	157	128	9	22	12	85	5	299	24	95	1
Oberenzen	96	129	6	17	7	99		287	31	81	7
Oberhergheim	221	183	13	36	14	120	5	364	32	106	5
Pulversheim	61	9	—	3	—	6	—	192	14	49	2
Regisheim	261	226	10	19	23	174	—	605	59	170	4
Roggenhausen	44	34	2	2	1	29	—	117	13	41	1
Rüstenhart	116	138	4	24	5	105	-	316	26	98	5
Rumersheim	142	95	—	12	4	79	—	499	43	171	5
Summe Kanton Ensisheim	2328	2085	118	269	180	1518	30	6067	599	1755	77

[1] Darunter 1 Militärpferd. [2] 1 Militärpferd.

Digitized by Google

und älteres lich		Schafe	Schweine					Ziegen	Federvieh				Bienenstöcke	
			Gesamtzahl	unter 1 Jahr alt	1 Jahr alt und älter				Gänse	Enten	Hühner	Truthühner	überhaupt	darunter mit beweglichen Waben
Sonstige Stiere und Ochsen	Kühe				Zuchteber	Zuchtsauen	Sonstige							
13	14	15	16	17	18	19	20	21	22	23	24	25	26	27
45	102	2	179	173	—	4	2	46	42	21	1315	—	8	4
23	68	—	121	114	1	2	4	28	5	5	688	—	16	—
16	194	1	289	286	—	1	2	133	7	56	835	—	40	21
19	79	—	147	142	—	1	4	43	—	—	816	—	35	9
13	94	—	77	75	—	—	2	18	9	—	639	—	41	15
74	173	3	296	294	—	—	2	57	4	7	1227	—	53	27
37	282	2	361	351	1	1	8	124	42	122	2410	3	91	74
10	114	—	62	62	—	—	—	3	—	—	541	—	82	31
345	**1424**	**8**	**1976**	**1935**	**3**	**10**	**28**	**560**	**128**	**302**	**11121**	**4**	**435**	**215**
538	**3504**	**10**	**5491**	**5159**	**20**	**229**	**83**	**768**	**3416**	**605**	**42813**	**212**	**1111**	**663**
77	**1027**	**455**	**2092**	**1941**	**12**	**81**	**58**	**378**	**1850**	**460**	**14792**	**73**	**331**	**142**
156	**4653**	**14**	**1296**	**1174**	**1**	**2**	**119**	**1233**	**95**	**97**	**17243**	**30**	**1648**	**857**
368	**2196**	**205**	**4265**	**3958**	**15**	**241**	**51**	**824**	**2559**	**409**	**27686**	**123**	**1329**	**871**
345	**1424**	**8**	**1976**	**1935**	**3**	**10**	**28**	**560**	**128**	**302**	**11121**	**4**	**435**	**215**
1484	**12804**	**692**	**15120**	**14167**	**51**	**563**	**339**	**3763**	**8048**	**1873**	**113655**	**442**	**4854**	**2748**

Gebweiler.

12	88	—	226	198	—	28	—	3	17	17	943	2	50	3
12	288	1	638	486	5	120	27	112	228	4	2560	11	53	10
46	405	225	615	528	9	37	41	116	199	56	3155	12	197	125
51	228	—	501	411	3	66	21	111	93	50	2187	22	179	155
66	134	—	529	427	1	97	4	119	149	5	1958	1	242	103
29	172	—	373	271	6	82	14	64	70	13	1869	—	69	6
37	208	—	314	280	2	12	20	73	86	4	1314	23	54	25
22	127	—	170	165	—	4	1	16	99	29	1136	5	117	40
14	101	—	280	240	—	38	2	7	82	3	1273	—	69	54
27	152	—	435	396	3	30	6	36	31	40	2490	17	175	73
21	147	—	370	311	4	51	4	15	34	38	1884	—	40	13
37	184	241	672	566	12	82	12	113	161	—	2956	2	73	12
41	86	—	134	127	—	4	3	—	57	24	979	—	86	68
48	324	192	494	430	4	40	20	70	137	29	3193	2	86	28
10	52	—	136	125	—	9	2	44	52	4	636	—	118	49
31	156	—	410	393	1	13	3	74	164	—	1944	1	242	136
41	239	—	370	359	2	9	—	67	133	3	2048	—	69	44
545	**3091**	**659**	**6667**	**5713**	**52**	**722**	**180**	**1040**	**1792**	**319**	**32525**	**98**	**1919**	**944**

Digitized by Google

Gemeinden Landesteile	Viehbesitzende Haushaltungen	Pferde						Rindvieh			
		Gesamtzahl	Fohlen unter 1 Jahr	1 bis 3 Jahre	3 bis 4 Jahre	4 Jahre und älter		Gesamtzahl	Kälber (bis 3 Monate)	Jungvieh (3 Monat bis 2 Jahre)	2 Jahr Rind
						im ganzen	darunter Zuchthengste				Bullen
1	2	3	4	5	6	7	8	9	10	11	12
Kanton Gebweiler.											
Bergholz	120	22	—	5	1	16	1	153	10	28	2
Bergholz-Zell	88	13	—	—	—	13	—	90	4	13	—
Bühl	202	40	—	—	4	36	3	141	3	16	2
Gebweiler	376	204	2	—	1	201	2	211	4	11	8
Lautenbach	235	32	—	—	1	31	—	279	19	87	3
Lautenbach-Zell	230	9	—	—	—	9	—	440	12	148	5
Linthal	203	13	—	—	1	12	1	676	52	162	1
Murbach	58	1	—	—	—	1	—	123	4	44	1
Orschweier	198	39	—	1	5	33	—	263	9	67	—
Rimbach	55	2	—	—	—	2	—	104	21	62	1
Rimbach-Zell	61	2	—	—	—	2	—	44	3	8	1
Summe Kanton Gebweiler	1826	377	2	6	13	356	7	2524	141	646	24
Kanton Rufach.											
Geberschweier	207	26	—	—	2	24[1]	2	339	19	71	5
Gundolsheim	121	77	4	11	7	55	1	311	17	71	8
Hattstatt	148	36	1	4	7	24	1	229	16	57	3
Osenbach	106	5	—	—	3	2	—	195	19	30	2
Pfaffenheim	343	36	2	3	7	24	1	584	27	130	3
Rufach	453	199	1	8	18	172	7	625	39	184	4
Sulzmatt	348	73	—	2	16	55	—	532	27	106	2
Westhalten	184	33	—	1	5	27	—	268	9	53	2
Summe Kanton Rufach	1910	485	8	29	65	383	12	3083	173	702	29
Kanton Sulz.											
Berrweiler	146	38	3	4	—	31	—	541	41	75	4
Bollweiler	167	65	2	3	4	56	—	238	18	24	2
Feldkirch	83	25	—	1	2	22	1	199	8	15	5
Hartmannsweiler	103	9	—	—	—	9	—	151	8	44	2
Isenheim	137	49	—	2	—	47	—	238	11	27	2
Jungholz	77	20	—	—	—	20	—	104	13	14	2
Merxheim	164	83	3	12	1	67[2]	—	371	23	113	4
Rädersheim	64	52	4	5	4	39	—	248	12	35	4
Sulz	319	113	1	2	7	103	1	390	20	50	9
Ungersheim	134	60	4	7	3	46	—	374	16	61	6
Wünheim	152	20	—	—	—	20	—	292	13	43	5
Summe Kanton Sulz	1546	534	17	36	21	460	2	3146	183	501	45

[1] Darunter 2 Militärpferde. [2] 7 Militärpferde.

Digitized by Google

und älteres Vieh		Schafe	Schweine					Ziegen	Federvieh				Bienenstöcke	
			Gesamtzahl	unter 1 Jahr alt	1 Jahr alt und älter				Gänse	Enten	Hühner	Truthühner	überhaupt	darunter mit beweglichen Waben
Sonstige Stiere und Ochsen	Kühe				Zuchteber	Zuchtsauen	Sonstige							
13	14	15	16	17	18	19	20	21	22	23	24	25	26	27
25	88	—	151	143	—	2	6	38	13	4	1047	—	46	27
15	58	—	90	81	2	2	5	17	—	2	641	5	12	7
2	118	—	137	123	—	2	12	72	15	120	1561	1	125	101
9	179	1	364	359	—	4	1	40	55	205	3696	10	123	95
1	169	—	172	159	—	4	9	33	8	20	1634	—	183	133
—	275	—	153	147	1	2	3	98	15	1	1115	—	123	75
3	458	2	194	92	1	9	92	103	9	4	745	36	89	17
—	74	—	82	73	—	—	9	9	4	1	445	—	75	45
38	149	—	304	300	—	4	—	65	5	6	1340	—	51	36
—	20	—	73	73	—	—	—	30	—	—	279	—	47	2
—	32	—	18	18	—	—	—	34	2	15	410	—	51	37
93	**1620**	**3**	**1738**	**1568**	**4**	**29**	**137**	**539**	**126**	**378**	**12913**	**52**	**925**	**575**
60	184	—	397	357	13	8	19	46	2	8	1496	1	78	16
51	164	—	304	269	4	16	15	36	55	98	1395	91	57	39
36	117	3	134	126	1	7	—	49	7	23	1389	—	77	37
35	109	—	164	160	—	—	4	34	3	—	839	—	96	34
152	272	1	491	470	2	10	9	39	15	36	2099	14	79	20
100	298	198	696	624	3	16	53	175	115	133	4521	48	196	122
74	323	1	668	653	2	10	3	66	19	50	2805	—	136	60
37	167	2	318	315	—	1	2	59	19	8	1181	3	55	45
545	**1634**	**205**	**3172**	**2974**	**25**	**68**	**105**	**504**	**235**	**356**	**15725**	**157**	**774**	**373**
112	309	—	214	185	2	9	18	12	62	19	1836	—	75	13
21	173	—	181	156	1	9	15	49	100	96	1642	6	56	28
33	138	—	71	64	—	—	7	34	42	10	927	20	41	18
30	67	1	83	79	—	—	4	33	—	7	818	—	31	11
14	184	—	183	167	3	3	10	43	14	32	1448	19	68	68
4	71	—	82	74	1	5	2	23	—	6	684	2	49	12
42	189	—	209	202	—	3	4	67	89	36	1918	1	53	25
29	168	1	114	103	—	6	5	34	79	49	1159	9	42	29
43	268	3	265	245	3	5	12	69	70	45	2669	4	138	124
46	245	—	216	193	2	13	8	47	78	33	1852	11	56	28
53	178	—	160	151	1	4	4	45	4	32	918	—	129	129
427	**1990**	**5**	**1778**	**1619**	**13**	**57**	**89**	**456**	**538**	**365**	**15871**	**72**	**738**	**485**

Digitized by Google

Gemeinden Landesteile	Viehbesitzende Haushaltungen	Pferde						Rindvieh			
		Gesamtzahl	Fohlen unter 1 Jahr	1 bis 3 Jahre	3 bis 4 Jahre	4 Jahre und älter		Gesamtzahl	Kälber (bis 3 Monate)	Jungvieh (3 Monat bis 2 Jahre)	2 Jahre Rind
						im ganzen	darunter Buchthengste				Bullen
1	2	3	4	5	6	7	8	9	10	11	12
Wiederholung:											
Kanton Ensisheim . . .	2328	2085	118	269	180	1518	80	6067	599	1755	77
„ Gebweiler	1826	377	2	6	13	356	7	2524	141	646	24
„ Rufach	1910	485	8	29	65	383	12	3083	173	702	29
„ Sulz	1546	534	17	36	21	460	2	3146	183	501	45
Summe Kreis Gebweiler .	7610	3481	145	340	279	2717	51	14820	1096	3604	175
IV. Kreis											
Kanton Habsheim.											
Baldersheim	137	46	1	—	—	45	—	181	9	31	3
Banzenheim	203	58	1	7	9	41	—	479	54	137	5
Battenheim	161	85	3	8	8	66	—	282	18	38	4
Eichwald	57	1	—	—	—	1	—	90	10	25	—
Eschentzweiler	139	56	2	1	3	50	1	276	11	82	2
Habsheim	287	61	1	3	6	51	—	354	16	69	3
Homburg	70	28	—	1	—	27	—	269	25	77	3
Illzach	213	185	4	12	5	164[1]	1	327	17	24	3
Klein-Landau	106	43	—	2	1	40	1	357	21	109	4
Niffer	59	36	1	2	2	31	5	178	15	54	5
Ottmarsheim	131	64	4	2	7	51	—	419	34	123	1
Riedisheim	345	100	1	3	12	84[2]	1	256	11	25	3
Rixheim	372	79	2	3	7	67	2	331	23	50	7
Rülisheim	140	112	3	6	4	99	—	402	21	76	7
Sausheim	179	79	1	7	10	61	—	227	17	49	5
Zimmersheim	94	31	2	3	4	22	—	207	36	60	1
Summe Kanton Habsheim	2693	1064	26	60	78	900	11	4575	338	1029	56
Kanton Hüningen.											
Attenschweiler	110	20	—	2	2	16	—	466	56	153	3
Blotzheim	410	158	6	15	3	134	—	1072	110	283	13
Burgfelden	92	54	2	3	1	48	—	136	4	10	1
Buschweiler	101	57	6	14	—	37	—	337	39	94	2
Häsingen	236	62	—	7	2	53	1	412	39	129	7
Hegenheim	207	81	6	15	3	57	4	306	24	80	4
Hüningen	84	40	2	—	16	22	—	61	4	8	1
Knöringen	39	35	3	3	9	20	—	320	41	128	1
Leimen	149	44	2	4	2	36	2	508	50	118	5
Liebenzweiler	39	27	1	8	2	16	—	189	17	58	2
Neudorf	274	138	1	3	32	102	1	76	4	23	2
Neuweiler	75	39	1	13	—	25	—	298	33	87	3

[1]) Darunter 1 Militärpferd. [2]) 2 Militärpferde.

Digitized by Google

...d älteres ...eh		Schafe	Schweine					Ziegen	Federvieh				Bienenstöcke	
			Gesamtzahl	unter 1 Jahr alt	1 Jahr alt und älter									
sonstige Stiere und Ochsen	Kühe				Zuchteber	Zuchtsauen	Sonstige		Gänse	Enten	Hühner	Truthühner	überhaupt	darunter mit beweglichen Waben
13	14	15	16	17	18	19	20	21	22	23	24	25	26	27
545	3091	659	6667	5713	52	722	180	1040	1792	319	32525	98	1919	944
93	1620	3	1738	1568	4	29	137	539	126	378	12913	52	925	575
545	1634	205	3172	2974	25	68	105	504	235	356	15725	157	774	373
427	1990	5	1778	1619	13	57	89	456	538	365	15871	72	738	485
1610	8335	872	13355	11874	94	876	511	2539	2691	1418	77034	379	4356	2377

Mülhausen.

18	120	—	152	131	1	7	13	109	199	68	1596	7	44	5
41	242	—	319	274	2	28	15	67	148	62	2237	—	86	69
14	148	3	250	239	—	3	8	124	179	21	1669	9	17	7
10	45	—	71	69	—	1	1	42	100	16	612	9	17	4
35	146	7	147	142	1	2	2	57	31	13	1421	—	73	40
66	200	2	289	269	4	8	8	101	92	102	2047	20	54	32
48	116	—	146	142	1	3	—	6	177	46	1282	—	59	39
16	267	546	415	363	18	3	31	94	90	184	2968	92	143	77
40	183	—	212	209	—	2	1	3	99	14	1519	18	15	1
21	83	2	118	109	2	5	2	6	32	7	822	39	48	28
81	180	—	195	189	2	4	—	68	75	24	1355	—	44	38
12	205	3	354	339	3	9	3	119	136	85	3723	3	108	47
58	193	2	306	282	4	9	11	134	122	93	3642	23	57	37
43	255	—	292	267	2	9	14	46	237	12	1685	—	56	27
23	133	1	154	139	2	1	12	147	108	104	1947	19	40	14
31	79	27	207	145	—	7	55	44	98	35	876	—	44	5
557	2595	593	3627	3308	42	101	176	1167	1923	886	29401	239	905	470
51	203	—	174	166	—	2	6	6	156	61	1585	—	46	15
96	570	160	632	571	3	42	16	104	403	100	4442	6	131	112
7	114	3	197	161	2	19	15	26	9	21	1188	—	8	—
61	141	—	201	182	—	9	10	24	119	2	1252	2	53	36
32	205	2	356	326	4	16	10	83	75	6	1955	1	36	7
28	175	7	314	303	1	3	7	37	85	82	1803	2	7	4
—	48	—	90	83	3	1	3	28	23	5	916	4	20	20
24	126	2	128	124	—	4	—	3	2	—	921	—	41	—
65	270	—	188	170	2	6	10	29	4	36	1527	—	64	24
25	87	1	64	60	—	—	4	9	—	—	466		29	12
8	39	2	421	373	1	1	46	104	17	8	316	—	3	—
18	157	—	152	148	1	1	2	19	7	1	1198	—	24	11

Digitized by Google

Gemeinden Landesteile	Viehbesitzende Haushaltungen	Pferde						Rindvieh			
		Gesamtzahl	Fohlen unter 1 Jahr	1 bis 3 Jahre	3 bis 4 Jahre	4 Jahre und älter		Gesamtzahl	Kälber (bis 3 Monate)	Jungvieh (3 Monat bis 2 Jahre)	2 Jahr Rind
						im ganzen	darunter Zuchthengste				Bullen
1	2	3	4	5	6	7	8	9	10	11	12
Niederhagenthal	139	45	3	4	1	37	—	473	51	148	9
Niedermichelbach	51	14	—	1	2	11	—	264	36	80	4
Niederranspach	106	48	3	6	3	36	11	522	57	177	9
Oberhagenthal	59	14	3	1	—	10	—	262	26	98	2
Obermichelbach	71	40	2	1	2	35	—	510	48	202	1
Oberranspach	72	26	2	—	1	23	—	364	47	144	—
Rosenau	79	37	—	1	3	33	—	145	12	51	1
St. Ludwig	187	167	5	16	4	142	2	222	6	7	6
Volkensberg	109	24	—	—	3	21	1	540	60	178	6
Wenzweiler	83	20	—	1	—	19	—	307	28	90	2
Summe Kanton Hüningen	2772	1190	48	118	91	933	22	7790	792	2346	84
Kanton Landser.											
Bartenheim	287	173	2	13	6	152	—	518	27	183	8
Brunkheim	44	18	2	1	3	12	—	150	6	35	1
Dietweiler	74	24	1	—	1	22	—	248	15	57	3
Geispitzen	73	10	—	2	1	7	—	269	34	74	2
Helfrantskirch	123	72	9	21	13	29	5	577	69	197	1
Kappeln	91	50	8	3	2	37	—	382	56	122	3
Kembs	200	109	3	2	1	103	—	373	39	119	2
Kötzingen	68	50	2	9	6	33	4	372	41	127	2
Landser	63	44	2	1	—	41	—	230	12	37	4
Niedermagstatt	47	25	4	2	—	19	—	287	28	110	2
Niedersteinbrunn	141	30	—	2	1	27	—	397	30	112	2
Obermagstatt	69	35	5	5	4	21	1	359	41	116	2
Obersteinbrunn	223	66	6	4	7	49	7	511	52	121	—
Rantsweiler	70	45	2	13	3	27	—	289	27	96	—
Schlierbach	190	13	—	—	1	12	—	303	24	82	2
Sierenz	195	58	5	4	5	44[1]	2	453	40	142	7
Stetten	50	31	2	2	—	27	—	255	21	69	5
Uffheim	107	45	1	6	6	32	—	314	32	83	3
Wahlbach	66	55	1	13	10	31	5	461	62	168	3
Waltenheim	38	6	1	1	1	3	—	130	8	47	1
Zäsingen	60	34	6	5	4	19	—	339	40	103	5
Summe Kanton Landser	2279	993	62	109	75	747	24	7217	704	2200	58
Kanton Mülhausen Nord und Süd.											
Brubach	115	45	2	4	4	35	—	311	34	65	2
Brunstatt	286	125	—	4	2	119	1	319	30	37	5
Didenheim	154	42	—	2	1	39	—	196	10	40	1

[1]) Darunter 1 Militärpferd.

Digitized by Google

und älteres Vieh		Schafe	Schweine					Ziegen	Federvieh				Bienenstöcke	
			Gesamtzahl	unter 1 Jahr alt	1 Jahr alt und älter				Gänse	Enten	Hühner	Truthühner	überhaupt	darunter mit beweglichen Waben
Zugtiere und Zuchtstiere	Kühe				Zuchteber	Zuchtsauen	Sonstige							
13	14	15	16	17	18	19	20	21	22	23	24	25	26	27
56	209	—	187	179	2	4	2	16	104	26	1302	6	27	3
38	106	—	108	105	—	3	—	7	123	14	747	—	31	15
65	214	—	171	169	—	1	1	16	83	10	1688	26	87	42
41	95	—	99	99	—	—	—	2	56	11	687	—	63	19
51	208	2	231	203	2	21	5	7	19	14	1140	6	85	52
25	148	1	148	144	—	3	1	10	29	—	1399	—	74	26
1	80	—	104	103	—	1	—	12	1	3	370	2	6	6
2	201	197	284	270	3	8	3	50	42	39	2268	—	32	22
63	233	—	228	225	2	1	—	19	54	16	1415	—	108	49
63	124	—	165	163	—	—	2	20	15	12	1109	—	48	1
815	**3753**	**377**	**4642**	**4327**	**26**	**146**	**143**	**631**	**1429**	**467**	**29694**	**55**	**1023**	**476**
30	270	1	368	342	2	15	9	95	173	59	2873	2	87	67
15	93	—	51	46	—	3	2	16	10	6	679	—	43	41
36	137	—	91	88	—	2	1	24	23	12	1623	3	26	7
32	127	3	101	100	—	—	1	16	143	17	1259	—	63	17
92	218	—	251	249	1	1	—	12	270	2	2112	—	66	31
47	154	—	174	171	—	3	—	3	148	10	1475	—	69	67
9	204	—	315	288	2	12	13	81	75	102	2249	47	124	66
42	160	1	173	167	1	5	—	8	157	50	1233	25	50	15
8	169	—	82	74	2	4	2	30	85	20	1047	—	105	32
44	103	—	163	158	—	5	—	5	75	25	1080	—	98	76
50	203	1	171	168	—	3	—	15	220	15	1825	—	143	98
63	137	—	204	188	3	7	6	13	177	—	1403	—	72	45
85	253	—	193	181	—	8	4	19	347	8	1800	—	106	13
31	135	—	164	154	—	10	—	6	133	7	1206	2	67	7
48	147	8	153	149	—	1	3	18	122	33	1752	4	53	23
64	200	1	211	188	1	12	10	43	205	57	2296	20	76	38
30	130	—	177	147	2	25	3	5	178	24	1241	—	63	31
38	158	3	115	99	1	11	4	22	174	47	1360	1	30	20
66	162	—	166	160	4	2	—	4	141	17	1368	—	91	—
16	58	—	59	58	—	1	—	7	76	—	533	—	45	3
46	145	1	178	169	—	9	—	16	102	27	1293	—	71	8
892	**3363**	**19**	**3560**	**3344**	**19**	**139**	**58**	**458**	**3034**	**538**	**31707**	**104**	**1548**	**705**
39	171	—	112	110	—	—	2	17	162	—	1200	—	66	17
5	242	6	359	351	—	3	5	164	297	95	2141	4	52	49
13	132	—	112	108	—	—	4	123	234	15	1596	4	21	19

Gemeinden Landesteile	Viehbesitzende Haushaltungen	Pferde						Rindvieh			
		Gesamtzahl	Fohlen unter 1 Jahr	1 bis 3 Jahre	3 bis 4 Jahre	4 Jahre und älter		Gesamtzahl	Kälber (bis 3 Monate)	Jungvieh (3 Monat bis 2 Jahre)	2 Jahre und
						im ganzen	darunter Zuchthengste				Bullen
1	2	3	4	5	6	7	8	9	10	11	12
Dornach	249	192	4	6	2	180	—	277	13	15	5
Flachslanden	112	22	1	1	2	18	—	217	28	54	3
Galfingen	111	38	1	3	1	33	—	294	20	95	2
Heimsbrunn	122	83	3	3	3	74	9	424	29	63	7
Kingersheim	103	33	—	3	3	27	—	83	13	6	1
Lutterbach	176	78	1	2	9	66	—	216	17	15	6
Mülhausen Nord u. Süd	942	1989	2	6	22	1959[1]	9	218	8	10	2
Niedermorschweiler	215	80	2	3	4	71	—	309	14	44	2
Pfastatt	200	88	1	2	3	82	—	130	4	15	2
Reichweiler	99	15	—	—	3	12	—	71	6	10	2
Reiningen	158	108	3	7	10	88	—	630	38	152	9
Wittenheim	211	100	4	3	6	87	—	398	25	61	10
Zillisheim	172	26	—	—	5	21	1	268	17	34	4
Kant. Mülhausen Nord u. Süd	3425	3064	24	49	80	2911	20	4361	306	716	63
Wiederholung:											
Kanton Habsheim	2693	1064	26	60	78	900	11	4575	338	1029	56
„ Hüningen	2772	1190	48	118	91	933	22	7790	792	2346	84
„ Landser	2279	993	62	109	75	747	24	7217	704	2200	58
„ Mülhausen Nord u. Süd	3425	3064	24	49	80	2911	20	4361	306	716	63
Summe Kreis Mülhausen	11169	6311	160	336	324	5491	77	23943	2140	6291	261
											V. Kreis
Kanton Kayfersberg.											
Ammerschweier	348	32	—	1	—	31	—	318	5	25	3
Bebelnheim	224	59	—	—	1	58	—	191	12	42	2
Bennweier	193	30	—	1	1	28	—	270	20	48	1
Ingersheim	312	35	—	—	—	35	—	283	15	38	2
Katzenthal	146	12	1	1	—	10	—	151	8	16	1
Kayfersberg	185	51	—	—	—	51	—	179	6	16	3
Kienzheim	138	27	—	—	—	27	—	131	2	12	2
Mittelweier	141	36	2	1	3	30	—	102	4	14	3
Niedermorschweier	113	8	—	—	1	7	—	129	3	23	2
Oftheim	268	181	10	18	11	142	1	578	55	205	1
Reichenweier	264	42	—	—	—	42	—	199	15	29	2
Sigolsheim	155	28	—	—	1	27	2	285	17	62	3
Zellenberg	70	23	—	—	1	22	—	49	1	—	1
Summe Kant. Kayfersberg	2557	564	13	22	19	510	3	2865	163	530	26

[1] Darunter 815 Militärpferde.

Digitized by Google

und älteres Vieh		Schafe	Schweine					Ziegen	Federvieh				Bienenstöcke	
			Gesamtzahl	unter 1 Jahr alt	1 Jahr alt und älter				Gänse	Enten	Hühner	Truthühner	überhaupt	darunter mit beweglichen Waben
Sonstige Stiere und Ochsen	Kühe				Zuchteber	Zuchtsauen	Sonstige							
13	14	15	16	17	18	19	20	21	22	23	24	25	26	27
—	244	13	481	445	3	19	14	79	107	140	2376	60	19	14
27	105	—	93	88	—	—	5	46	108	21	1155	2	42	32
27	150	—	169	147	—	7	15	14	65	1	1217	—	40	10
42	283	4	326	286	3	15	22	51	42	4	1855	2	72	41
2	61	—	95	83	1	5	6	70	32	6	1072	—	23	19
4	174	2	174	160	3	4	7	80	24	72	2214	4	74	42
11	187	273	928	871	5	27	25	106	297	195	8687	69	134	110
11	238	3	325	270	1	21	33	153	84	60	2058	3	50	35
2	107	213	125	123	—	—	2	106	131	92	2223	9	37	29
6	47	—	46	45	—	1	—	69	70	25	883	—	33	24
59	372	11	436	372	6	46	12	51	261	137	2147	32	115	66
36	266	—	384	343	3	19	19	35	79	20	2424	7	45	37
25	188	—	257	243	1	12	1	62	108	87	1654	10	45	39
309	**2967**	**525**	**4422**	**4045**	**26**	**179**	**172**	**1226**	**2101**	**970**	**34902**	**206**	**868**	**583**
557	2595	593	3627	3308	42	101	176	1167	1923	886	29401	239	905	470
815	3753	377	4642	4327	26	146	143	631	1429	467	29694	55	1023	476
892	3363	19	3560	3344	19	139	58	458	3034	538	31707	104	1548	705
309	2967	525	4422	4045	26	179	172	1226	2101	970	34902	206	868	583
2573	**12678**	**1514**	**16251**	**15024**	**113**	**565**	**549**	**3482**	**8487**	**2861**	**125704**	**604**	**4344**	**2234**

Rappoltsweiler.

28	257	5	273	269	—	—	4	111	10	6	1257	—	47	45
11	124	—	178	170	—	5	3	146	12	—	1995	17	28	20
19	182	—	312	311	—	—	1	63	—	3	1616	—	37	36
41	187	12	221	211	—	1	9	200	125	44	1837	—	63	36
23	103	—	84	84	—	—	—	31	—	—	379	—	17	12
5	149	6	115	100	1	1	13	58	33	39	1082	1	134	116
1	114	4	128	124	1	1	2	15	—	10	708	—	26	22
2	79	1	138	134	—	—	4	108	37	10	732	—	63	55
3	98	—	90	90	—	—	—	37	—	—	394	—	33	19
26	291	—	377	367	1	7	2	40	146	47	3106	13	66	34
1	152	2	125	116	—	1	8	144	—	—	704	5	111	58
15	188	14	194	192	—	—	2	18	9	13	1010	16	56	53
3	44	—	71	71	—	—	—	32	1	—	307	2	44	43
178	**1968**	**44**	**2306**	**2239**	**3**	**16**	**48**	**1003**	**373**	**172**	**15127**	**54**	**725**	**549**

Digitized by Google

Gemeinden Landesteile	Viehbesitzende Haushaltungen	Pferde						Rindvieh			
		Gesamtzahl	Fohlen unter 1 Jahr	1 bis 3 Jahre	3 bis 4 Jahre	4 Jahre und älter		Gesamtzahl	Kälber (bis 3 Monate)	Jungvieh (3 Monat bis 2 Jahre)	2 Jahre Rind-
						im ganzen	darunter Zuchthengste				Bullen
1	2	3	4	5	6	7	8	9	10	11	12
Kanton Markirch.											
Altweier	56	12	—	—	—	12	—	233	19	33	3
Deutsch-Rumbach	239	8	—	—	—	8	—	590	44	110	5
Leberau	270	15	—	—	—	15	—	597	40	89	6
Markirch	426	161	1	3	—	157	—	1496	56	180	38
St. Kreuz i. Leberthal	297	21	—	2	1	18	1	1233	71	284	30
Summe Kanton Markirch	1288	217	1	5	1	210	1	4149	230	696	82
Kanton Rappoltsweiler.											
Bergheim	339	128	2	6	33	87	1	403	28	105	4
Gemar	201	146	14	22	10	100	2	508	49	172	4
Hunawеier	113	16	—	—	—	16	1	100	3	9	3
Illhäusern	129	57	1	11	2	43	—	246	23	85	—
Rappoltsweiler	428	147	—	7	11	129	3	549	24	87	6
Rodern	165	18	—	—	—	18	—	97	2	15	2
Rohrschweier	79	27	—	2	2	23	—	119	10	32	3
St. Pilt	269	111	10	14	4	83	1	331	19	84	5
Thannenkirch	144	9	—	—	—	9	—	179	5	58	4
Sum. Kant. Rappoltsweiler	1867	659	27	62	62	508	8	2532	163	647	31
Kanton Schnierlach.											
Diedolshausen	161	50	1	1	2	46	4	872	43	90	15
Schnierlach	300	40	—	—	1	39	—	1318	51	71	13
Urbach	271	15	—	—	—	15	—	779	23	69	6
Urbeis	841	70	1	2	14	53	1	2781	99	156	19
Zell	286	20	—	—	—	20	—	752	30	38	5
Summe Kanton Schnierlach	1859	195	2	3	17	173	5	6502	246	424	58
Wiederholung:											
Kanton Kayſersberg	2557	564	13	22	19	510	3	2865	163	530	26
„ Markirch	1288	217	1	5	1	210	1	4149	230	696	82
„ Rappoltsweiler	1867	659	27	62	62	508	8	2532	163	647	31
„ Schnierlach	1859	195	2	3	17	173	5	6502	246	424	58
Sum. Kreis Rappoltsweiler	7571	1635	43	92	99	1401	17	1604	802	2297	197
											VI. Kreis
Kanton Masmünſter.											
Aue	185	18	—	—	—	18	—	149	11	44	2
Dollern	99	1	—	—	—	1	—	308	22	104	2
Kirchberg	192	2	—	—	—	2	—	213	18	51	1

Digitized by Google

und älteres Vieh: Sonstige Stiere und Ochsen	und älteres Vieh: Kühe	Schafe	Schweine: Gesamtzahl	Schweine: unter 1 Jahr alt	Schweine: 1 Jahr alt und älter: Zuchteber	Schweine: 1 Jahr alt und älter: Zuchtsauen	Schweine: 1 Jahr alt und älter: Sonstige	Ziegen	Federvieh: Gänse	Federvieh: Enten	Federvieh: Hühner	Federvieh: Truthühner	Bienen: überhaupt
13	14	15	16	17	18	19	20	21	22	23	24	25	26
8	170	—	53	52	—	—	1	13	—	—	600	—	38
67	364	—	312	269	2	25	16	282	—	10	1198	—	193
78	384	2	231	221	—	3	7	96	6	47	1783	8	144
72	1150	16	293	287	—	3	3	121	—	50	3261	20	312
134	714	5	319	299	4	9	7	182	9	16	2327	8	252
359	**2782**	**23**	**1208**	**1128**	**6**	**40**	**34**	**644**	**15**	**123**	**9169**	**36**	**939**
23	243	10	349	339	1	8	1	201	19	17	2067	4	49
45	238	—	406	399	1	6	—	44	17	—	2486	7	70
1	84	—	70	70	—	—	—	26	—	6	675	2	37
12	126	1	216	205	1	10	—	22	99	11	1560	—	166
7	425	3	381	371	—	1	9	134	14	43	2432	19	303
—	78	—	93	91	—	2	—	41	—	—	663	—	17
5	69	—	102	102	—	—	—	54	3	7	626	—	19
8	215	—	291	279	—	4	8	185	8	8	1759	—	104
5	107	—	65	63	1	1	—	126	—	—	814	2	59
106	**1585**	**14**	**1973**	**1919**	**4**	**32**	**18**	**838**	**160**	**92**	**13082**	**34**	**824**
27	697	—	121	92	2	—	27	81	—	7	1091	3	59
43	1140	1	191	176	2	1	12	106	—	—	2195	—	272
30	651	—	238	223	—	—	15	289	—	—	1678	—	190
100	2407	1	379	300	—	2	77	218	32	36	3930	18	380
7	672	—	199	174	6	—	19	270	—	—	1732	—	96
207	**5567**	**2**	**1128**	**965**	**10**	**3**	**150**	**964**	**32**	**43**	**10626**	**21**	**997**
178	1968	44	2306	2239	3	16	48	1003	373	172	15127	54	725
359	2782	23	1208	1128	6	40	34	644	15	123	9169	36	939
106	1585	14	1973	1919	4	32	18	833	160	92	13082	34	824
207	5567	2	1128	965	10	3	150	964	32	43	10626	21	997
850	**11902**	**83**	**6615**	**6251**	**23**	**91**	**250**	**3444**	**580**	**430**	**48004**	**145**	**3485**

Thann.

—	92	—	90	88	1	1	—	28	1	16	878	—	72
23	157	22	167	150	—	2	15	35	1	—	706	—	28
9	134	—	133	132	—	1	—	55	—	—	724	7	35

Digitized by Google

Gemeinden Landesteile	Viehbesitzende Haushaltungen	Pferde						Rindvieh			
		Gesamtzahl	Fohlen unter 1 Jahr	1 bis 3 Jahre	3 bis 4 Jahre	4 Jahre und älter		Gesamtzahl	Kälber (bis 3 Monate)	Jungvieh (3 Monat bis 2 Jahre)	2 Jah Rin
						im ganzen	darunter Zuchthengste				Bullen
1	2	3	4	5	6	7	8	9	10	11	12
Masmünster	217	76	—	—	1	75	—	482	31	112	5
Morzweiler	43	12	—	—	1	11	—	164	21	54	—
Niederbruck	72	10	—	—	—	10	—	143	9	22	2
Niedersulzbach	97	37	1	2	1	33	3	339	20	102	3
Oberbruck	88	5	—	—	—	5	—	139	17	35	1
Oberburbach	88	1	—	—	—	1	—	151	7	45	2
Obersulzbach	89	12	—	1	—	11	—	324	39	103	2
Rimbach	110	1	—	—	1	—	—	401	44	128	3
Sentheim	277	24	1	4	—	19	—	204	25	37	2
Sewen	137	1	—	—	—	1	—	347	20	120	4
Sickert	57	2	—	—	—	2[1]	—	129	4	29	1
Wegscheid	73	1	—	—	—	1	—	147	8	46	—
Sum. Kanton Masmünster	1824	203	2	7	4	190	3	3640	296	1032	30
Kanton St. Amarin.											
Altenbach	24	—	—	—	—	—	—	97	3	42	1
Felleringen	283	37	—	—	1	36	—	437	24	110	2
Geishausen	145	—	—	—	—	—	—	234	23	53	—
Goldbach	87	5	—	—	—	5	—	255	—	97	2
Hüsseren-Wesserling	235	28	—	—	1	27	—	152	8	29	1
Krüt	334	17	—	—	—	17	1	730	43	221	7
Malmerspach	98	6	—	—	—	6	—	65	5	4	2
Mitzach	104	—	—	—	—	—	—	151	5	49	2
Mollau	159	7	—	—	—	7	—	113	2	16	1
Moosch	268	17	—	—	3	14	—	293	11	56	2
Odern	225	10	—	—	—	10	—	327	15	101	3
Ranspach	172	9	—	—	—	9	—	184	5	44	2
St. Amarin	271	29	—	—	—	29	—	298	9	70	—
Storkensauen	61	5	—	—	—	5	—	97	6	29	1
Urbis	133	18	—	—	—	18	—	150	10	41	—
Wildenstein	66	7	—	—	—	7	—	95	8	32	1
Sum. Kanton St. Amarin	2665	195	—	—	5	190	1	3678	177	994	27
Kanton Sennheim.											
Bernweiler	93	89	3	10	5	71	—	563	63	161	6
Niederaspach	117	47	1	2	5	39	—	369	29	85	3
Niederburnhaupt	127	66	—	10	7	49	—	592	50	202	4
Oberburnhaupt	184	50	—	—	3	47	—	514	57	153	3
Schweighausen	91	50	—	1	2	47	—	469	43	157	2
Sennheim	275	140	1	1	7	131	—	286	21	52	5
Staffelfelden	49	19	—	2	—	17	—	195	14	46	5

[1] Darunter 2 Militärpferde.

Digitized by

ld älteres ch		Schafe	Schweine					Ziegen	Federvieh				Bienen
Sonstige Stiere und Ochsen	Kühe		Gesamtzahl	unter 1 Jahr alt	1 Jahr alt und älter: Zuchteber	Zuchtsauen	Sonstige		Gänse	Enten	Hühner	Truthühner	überhaupt
13	14	15	16	17	18	19	20	21	22	23	24	25	26
22	312	9	248	233	—	12	3	11	9	27	1508	1	132
25	64	1	74	68	—	6	—	13	2	—	707	—	45
2	108	27	55	51	—	2	2	22	—	—	469	4	69
41	173	25	323	276	4	33	10	6	84	12	1551	1	76
3	83	4	80	79	—	—	1	55	5	26	642	9	46
5	92	—	75	67	—	4	4	41	9	—	424	—	25
44	136	39	196	161	2	32	1	19	17	—	1427	—	59
25	201	3	223	221	—	2	—	80	3	3	835	9	107
10	130	11	105	103	—	2	—	40	10	24	1601	7	62
14	189	12	179	170	1	7	1	102	30	2	976	—	124
2	93	6	52	49	—	1	2	20	—	—	417	—	46
1	92	—	86	82	—	1	3	10	—	—	549	—	97
226	**2056**	**159**	**2086**	**1930**	**8**	**106**	**42**	**537**	**171**	**110**	**13414**	**38**	**1023**
—	51	—	32	31	—	—	1	23	—	—	119	—	11
5	296	39	199	195	—	1	3	120	25	18	2220	1	84
5	153	—	199	186	2	3	8	84	—	—	787	—	44
4	152	—	104	103	—	1	—	25	—	—	481	—	39
3	111	10	82	79	—	—	3	77	—	3	1496	22	101
3	456	8	332	311	—	5	16	100	6	10	1751	—	176
2	52	—	33	33	—	—	—	83	7	—	588	—	48
2	93	1	68	67	—	—	1	67	—	1	661	—	44
—	94	—	77	75	—	—	2	134	11	8	946	2	42
11	213	3	195	194	—	—	1	112	6	34	2010	—	114
—	208	5	169	162	—	—	7	144	—	—	1585	—	74
5	128	1	83	80	1	1	1	84	3	26	1073	2	31
4	215	—	167	163	—	—	4	128	27	58	1964	2	97
7	54	3	63	60	—	1	2	67	14	3	500	—	21
2	97	2	100	99	—	—	1	98	—	33	1022	—	71
—	54	—	31	31	—	—	—	53	6	10	480	—	3
53	**2427**	**72**	**1934**	**1869**	**3**	**12**	**50**	**1399**	**105**	**204**	**17683**	**29**	**1000**
41	292	—	358	327	—	28	3	4	53	21	1921	—	59
57	195	161	241	214	1	26	—	6	160	19	2158	16	36
66	270	—	384	347	2	34	1	6	238	8	2517	—	116
63	238	—	359	340	2	14	3	19	59	2	2335	—	103
74	193	1	260	241	1	16	2	6	172	16	1782	—	65
16	192	468	483	382	3	24	74	59	24	63	3103	15	146
14	116	—	97	86	—	7	4	6	21	16	716	—	123

Digitized by Google

Gemeinden / Landesteile	Viehbesitzende Haushaltungen	Pferde						Rindvieh			
		Gesamtzahl	Fohlen unter 1 Jahr	1 bis 3 Jahre	3 bis 4 Jahre	4 Jahre und älter		Gesamtzahl	Kälber (bis 3 Monate)	Jungvieh (3 Monat bis 2 Jahre)	2 Jahre Rind
						im ganzen	darunter Zuchthengste				Bullen
1	2	3	4	5	6	7	8	9	10	11	12
Steinbach	111	9	—	1	—	8	—	123	6	33	2
Uffholz	204	8	—	—	—	8	—	417	31	99	2
Wattweiler	191	16	—	2	1	13	—	384	29	92	4
Wittelsheim	257	70	1	2	4	63	—	606	47	139	6
Summe Kanton Sennheim	1699	564	6	31	34	493	—	4518	390	1219	42
Kanton Thann.											
Alt-Thann	190	58	—	—	6	52	—	123	10	14	2
Bitschweiler	199	18	—	—	—	18	—	265	11	52	4
Gewenheim	219	12	—	—	—	12	—	447	29	131	3
Leimbach	114	4	—	—	—	4[1]	—	217	10	53	4
Michelbach	32	13	—	2	2	9	—	171	17	24	5
Niederburbach	145	3	—	—	—	3	—	273	12	83	3
Oberaspach	134	56	—	3	7	46	—	417	32	91	9
Rammersmatt	51	2	—	—	—	2	—	139	4	49	2
Rodern (Hohrodern)	151	8	—	—	—	8	—	434	17	127	7
Thann	204	166	2	1	1	162[2]	3	177	15	22	2
Weiler	222	25	—	—	—	25	2	203	8	48	2
Summe Kanton Thann	1661	365	2	6	16	341	5	2866	165	694	43
Wiederholung:											
Kanton Masmünster	1824	203	2	7	4	190	3	3640	296	1032	30
„ St. Amarin	2665	195	—	—	5	190	1	3678	177	994	27
„ Sennheim	1699	564	6	31	34	493	—	4518	390	1219	42
„ Thann	1661	365	2	6	16	341	5	2866	165	694	43
Summe Kreis Thann	7849	1327	10	44	59	1214	9	14702	1028	3939	142
II. Wiederholung der											
Kreis Altkirch	8902	3457	208	436	261	2552	37	38379	4204	12375	333
„ Colmar	9867	7383	323	602	386	6072	68	21169	1454	5247	180
„ Gebweiler	7610	3481	145	340	279	2717	51	14820	1096	3604	175
„ Mülhausen	11169	6311	160	336	324	5491	77	23943	2140	6291	261
„ Rappoltsweiler	7571	1635	43	92	99	1401	17	16048	802	2297	197
„ Thann	7849	1327	10	44	59	1214	9	14702	1028	3939	142
Summe Bezirk Ober-Elsaß	52968	23594	889	1850	1408	19447	259	129061	10724	33753	1288

[1] Darunter 1 Militärpferd. [2] 3 Militärpferde.

Digitized by Google

…älteres		Schafe	Schweine					Ziegen	Federvieh				Bienenstöcke	
			Gesamtzahl	unter 1 Jahr alt	1 Jahr alt und älter									
Sonstige Stiere und Ochsen	Kühe				Zuchteber	Zuchtsauen	Sonstige		Gänse	Enten	Hühner	Truthühner	überhaupt	darunter mit beweglichen Waben
13	14	15	16	17	18	19	20	21	22	23	24	25	26	27
10	72		170	155	1	10	4	50	2	—	794	1	66	23
80	205	—	259	257	1		1	31	16	50	1962	—	100	32
67	192	1	168	161	—	2	5	56	55	8	1722	13	76	24
102	312	1	526	438	4	73	11	55	21	14	1969	1	67	29
590	2277	632	3305	2948	15	234	108	298	821	217	20979	46	957	421
16	81	—	225	212	1	8	4	72	37	44	1459	—	116	102
10	188	25	151	132	1	7	11	58	—	13	1615	1	140	41
86	198	—	246	230	3	12	1	32	72	3	1737	6	83	59
15	135	2	96	89	4	2	1	33	9	27	913	—	37	20
25	100	—	130	98	6	18	8	—	3	30	555	—	39	14
22	153	—	129	123	—	6	—	5	4	—	1071	—	118	43
46	239	2	402	313	9	58	22	2	120	70	1751	5	57	19
12	72	—	53	44	1	5	3	15	11	—	456	—	26	1
63	220	—	199	193	2	4	—	22	5	13	1422	3	70	20
8	130	181	434	388	7	27	12	35	72	170	1799	14	156	127
—	145	9	109	104	—	—	5	125	3	29	1220	1	178	134
303	1661	219	2174	1926	34	147	67	399	336	399	13998	30	1020	580
226	2056	159	2086	1930	8	106	42	537	171	110	13414	38	1023	357
53	2427	72	1934	1869	3	12	50	1399	105	204	17683	29	1000	470
590	2277	632	3305	2948	15	234	108	298	821	217	20979	46	957	421
303	1661	219	2174	1926	34	147	67	399	336	399	13998	30	1020	580
1172	8421	1082	9499	8673	60	499	267	2633	1433	930	66074	143	4000	1828

…Bezirks Ober-Elsaß.

4214	17253	463	23310	20195	104	2558	453	1606	6574	1736	125956	257	5486	2233
1484	12804	692	15120	14167	51	563	339	3763	8018	1873	113655	442	4854	2748
1610	8335	872	13355	11874	94	876	511	2539	2691	1418	77034	379	4356	2377
2573	12678	1514	16251	15024	113	565	549	3482	8487	2861	125704	604	4344	2234
850	11902	83	6615	6251	23	91	250	3444	580	430	48004	145	3485	1517
1172	8421	1082	9499	8673	60	499	267	2633	1433	930	66074	143	4000	1828
1903	71393	4706	84150	76184	445	5152	2369	17467	27813	9248	556427	1970	26525	12937

Digitized by Google

III.

Bezirk Lothringen.

Digitized

Gemeinden Landesteile	Vieh-besitzende Haus-haltungen	Pferde						Rindvieh			
		Gesamtzahl	Fohlen unter 1 Jahr	1 bis 3 Jahre	3 bis 4 Jahre	4 Jahre und älter		Gesamtzahl	Kälber (bis 3 Monate)	Jungvieh (3 Monat bis 2 Jahre)	2 Ja Ri
						im ganzen	darunter Zuchthengste				Bullen
1	2	3	4	5	6	7	8	9	10	11	12
I. Stadtkrei											
Stadt Metz	1120	2973	4	11	18[1]	2940[2]	6	322	—	5	—
II. Landkrei											
Kanton Gorze.											
Ancy a. d. Mosel	182	26	—	—	—	26	—	33	6	5	—
Arry	89	75	13	12	6	44	1	177	20	54	4
Ars a. d. Mosel	312	90	—	—	4	86	—	62	—	3	—
Châtel-St. Germain . . .	154	75	8	12	2	53	—	136	11	29	3
Corny	161	114	8	19	11	76	—	145	18	34	4
Dornot	63	—	—	—	—	—	—	2	—	—	—
Gorze	122	105	9	13	5	78	2	172	9	46	6
Gravelotte	109	108	9	12	6	81	10	167	15	30	3
Jouy-aux-Arches	229	60	1	4	5	50	—	86	7	9	2
Jussy	51	4	—	—	1	3	—	3	—	—	—
Lessy	104	22	4	—	—	18	—	71	—	3	1
Novéant	256	60	3	5	10	42	10	86	5	7	3
Rezonville	106	132	8	25	10	89	1	229	21	70	2
Rozérieulles	127	49	2	2	2	43	—	31	—	14	—
Ste. Ruffine	55	11	—	—	—	11	—	3	—	—	—
Vaux	102	12	—	1	—	11	—	11	—	—	—
Vernéville	119	155	16	22	5	112	3	294	10	104	7
Vionville	87	161	13	19	9	120	3	179	13	71	3
Summe Kanton Gorze .	2428	1259	94	146	76	943	30	1887	135	479	39
Kanton Metz.											
Amanweiler	94	118	12	20	8	78	5	244	11	61	3
Augny	123	193	22	45	12	114	6	256	12	54	3
Ban-St. Martin	137	154	1	1	2[3]	150[4]	—	156	9	24	
Borny	120	941	22	30	8	881[5]	7	425	9	54	1
Bronvaux	48	15	—	—	—	15	—	47	3	13	
Chieulles	20	38	—	5	2	31	1	76	8	24	
Fèves	69	27	1	1	1	24	—	111	1	37	
Hagendingen	114	85	8	10	3	64	3	100	6	16	
Hauconcourt	110	103	7	15	13	68	1	196	11	57	
Longeville bei Metz . . .	127	86	—	—	—	86[6]	—	14	1	—	—
Lorry bei Metz	158	48	—	—	1	47	—	42	1	6	—
Maizières bei Metz . . .	348	129	4	10	17	98		151	6	21	
Malancourt	73	50	3	3	2	42	—	71	5	18	

[1]) Darunter 4 Militärpferde. [2]) 1694 Militärpferde. [3]) 1 Militärpferd. [4]) 115 Militärpferde. [5]) 719 Militärpferde. [6]) 34 Militärpfe

Digitized by Google

ältere		Schafe	Schweine					Ziegen	Federvieh				Bienenstöcke	
Sonstige Stiere und Ochsen	Kühe		Gesamtzahl	unter 1 Jahr alt	1 Jahr alt und älter: Zuchteber	Zuchtsauen	Sonstige		Gänse	Enten	Hühner	Truthühner	überhaupt	darunter mit beweglichen Waben
13	14	15	16	17	18	19	20	21	22	23	24	25	26	27
Netz.														
36	**281**	**219**	**903**	**827**	**3**	**20**	**53**	**161**	**353**	**372**	**10034**	**67**	**182**	**164**
Netz.														
—	22	4	215	209	1	—	5	38	—	54	1209	—	33	32
—	99	147	250	173	1	38	38	40	112	61	1142	—	27	9
2	57	6	332	325	—	4	3	64	52	83	1766	6	79	24
—	93	2	264	245	2	6	11	29	169	102	1393	—	50	10
—	89	87	265	233	2	6	24	37	39	64	1317	—	49	32
—	2	—	64	64	—	—	—	9	—	—	49	—	—	—
—	111	3	353	328	1	8	16	11	23	76	1383	—	106	93
1	118	227	308	295	—	2	11	6	69	146	1432	7	61	4
—	66	2	242	218	—	4	20	81	21	71	1068	—	62	24
—	3	—	71	66	—	—	5	6	4	2	168	—	15	15
6	61	—	76	73	—	—	3	28	—	6	250	3	30	30
—	71	120	346	299	2	2	43	81	13	98	1688	4	73	72
11	125	119	308	270	—	18	20	25	53	118	1787	10	48	29
4	13	1	89	76	—	—	13	29	2	39	577	1	10	6
—	3	—	66	61	—	1	4	24	11	16	407	3	3	—
—	11	—	99	98	—	—	1	23	—	31	685	—	19	9
2	171	—	403	329	2	14	58	19	59	119	1834	—	94	40
1	92	260	387	324	2	61		29	8	90	1567	—	54	7
27	**1207**	**978**	**4138**	**3686**	**13**	**164**	**275**	**579**	**635**	**1176**	**19522**	**34**	**813**	**436**
8	156	1	222	185	—	7	30	22	68	57	1447	21	75	40
2	180	12	350	333	1	4	12	34	46	123	1702	15	49	35
—	120	1	102	91	—	—	11	26	36	56	1529	4	51	51
—	352	50	558	442	1	36	79	31	67	156	2639	38	23	19
—	29	—	63	59	—	4	—	17	24	32	345	—	16	—
1	42	1	62	40	—	—	22	6	4	58	562	—	19	5
7	65	—	125	120	—	2	3	5	17	75	802	5	31	18
—	76	28	242	217	—	11	14	37	45	169	1300	2	23	16
1	125	—	391	326	2	29	34	11	154	164	1902	3	11	11
—	13	3	126	124		1	1	25	2	84	1595	12	8	5
—	35	4	202	194	—	—	8	83	3	8	718	2	42	42
1	120	2	524	523	—	—	1	31	116	128	2528	6	51	15
1	46	1	128	120		—	8	33	45	78	765	1	6	6

Digitized by Google

Gemeinden Landesteile	Vieh-besitzende Haus-haltungen	Pferde						Rindvieh			
		Gesamtzahl	Fohlen unter 1 Jahr	1 bis 3 Jahre	3 bis 4 Jahre	4 Jahre und älter		Gesamtzahl	Kälber (bis 3 Monate)	Jungvieh (3 Mon. bis 2 Jahre)	2 Jahre Rind
						im ganzen	darunter Zuchthengste				Bullen
1	2	3	4	5	6	7	8	9	10	11	12
Marange-Silvange	260	87	1	6	2	78	—	199	14	38	6
Marx	83	155	19	33	11	92	4	234	10	63	2
Mécy	27	38	1	6	—	31	1	52	1	4	1
Montigny bei Metz	408	1148	2	3	8	1135[1]	2	157	2	3	1
Montois-la-Montagne	181	65	2	5	2	56	—	99	9	25	1
Moulins bei Metz	89	68	5	9	—	54	3	153	5	9	2
Norroy-le-Veneur	120	77	5	15	8	49	1	184	12	56	2
Pierrevillers	125	49	—	—	—	49	2	227	12	39	1
Plappeville	92	21	—	—	—	21	—	66	2	6	—
Plesnois	64	40	5	6	3	26	—	95	2	38	2
Rombach	546	157	2	22	14	119	—	133	3	15	2
Roncourt	46	47	4	9	2	32	—	74	7	26	2
Sablon	401	470	2	4	13	451[2]	4	13	1	1	—
St. Julien bei Metz	275	47	4	4	2	37[3]	1	59	1	—	2
Ste. Marie aux-Chênes	115	92	12	12	7	61	—	142	4	39	7
St. Privat	119	127	3	23	10	91	—	240	15	62	5
Saulny	112	76	2	2	6	66	2	147	12	31	5
Scy	181	10	2	—	—	8	—	17	—	1	—
Semécourt	61	30	—	—	1	29	—	84	3	16	—
Stahlheim	499	51	2	4	6	39	1	94	3	27	2
Talingen	82	54	4	6	—	44	2	98	4	25	2
Vallières	88	46	1	—	3	42	—	74	3	5	—
Vantoux	70	26	—	2	—	24	—	41	2	6	2
Vany	37	57	1	6	4	46	—	100	4	21	3
Woippy	239	201	16	36	15	134[4]	5	354	31	45	6
Summe Kanton Metz	5861	5226	175	353	186	4512	51	5025	245	986	97
Kanton Pange.											
Alben	48	80	10	17	10	43	3	161	11	48	3
Anserweiler	130	70	7	12	1	50	2	163	14	46	3
Ars-Laquenexy	46	82	7	11	2	62	—	136	7	19	4
Bazoncourt	113	211	27	39	22	123	4	359	35	88	7
Béchy	108	152	13	26	9	104	1	309	31	133	5
Beux	51	74	8	10	7	49	2	133	12	36	3
Chanville	42	71	6	15	4	46	3	148	19	16	1
Coincy	32	86	14	18	12	42	2	133	4	28	4
Colligny	39	53	8	3	4	38	—	110	3	47	3
Courcelles a. d. Nied	56	40	5	5	1	29	1	143	5	31	2
Dam	12	43	5	12	3	23	1	57	3	17	1
Flocourt	57	91	9	19	11	52	5	192	12	82	3
Kurzel	226	130	10	15	8	97	2	295	24	64	4
Landonvillers	33	23	4	3	1	15	—	117	9	29	1

[1]) Darunter 956 Militärpferde. [2]) 103 Militärpferde. [3]) 2 Militärpferde. [4]) 1 Militärpferd.

Digitized by Google

und älteres Vieh		Schafe	Schweine					Ziegen	Federvieh				Bienen
			Gesamtzahl	unter 1 Jahr alt	1 Jahr alt und älter								
Sonstige Stiere und Ochsen	Kühe				Zuchteber	Zuchtsauen	Sonstige		Gänse	Enten	Hühner	Truthühner	überhaupt
13	14	15	16	17	18	19	20	21	22	23	24	25	26
3	138	2	355	334	1	12	8	23	27	41	1792	15	50
2	157	—	198	176	1	—	21	2	54	43	2042	24	18
5	41	—	39	39	—	—	—	4	—	7	341	—	2
—	151	183	405	396	—	—	9	32	56	160	3659	16	17
1	63	38	338	313	1	7	17	48	38	64	1666	3	73
2	135	14	148	131	1	—	16	22	102	105	1373	2	23
2	112	—	219	183	—	4	32	7	17	88	1290	10	39
3	172	1	218	157	—	—	61	33	23	64	1246	—	56
—	58	1	92	90	2	—	—	30	16	12	782	—	8
1	52	—	117	94	—	2	21	24	2	13	649	—	38
4	109	27	745	715	—	2	28	233	159	234	4282	24	96
—	39	—	106	100	1	—	5	33	3	—	576	—	2
—	11	2	291	279	2	1	9	41	41	87	3097	5	47
—	56	—	192	192	—	—	—	36	5	9	954	—	93
—	92	78	357	325	2	20	10	33	35	71	1351	19	50
12	146	—	272	237	—	4	31	13	126	149	1629	5	18
7	92	1	175	170	—	1	4	8	59	58	1198	2	68
—	16	3	139	137	—	—	2	36	3	34	803	3	10
2	63	—	91	63	—	2	26	5	19	64	713	—	36
17	45	1	583	564	1	7	11	101	44	106	2197	4	11
1	66	1	283	203	2	54	24	29	79	76	1032	12	37
—	66	202	280	227	6	5	42	25	38	86	992	7	66
1	30	1	147	137	—	1	9	24	19	37	612	—	13
—	72	—	123	112	1	3	7	—	3	41	732	1	14
4	268	1	445	387	1	8	49	55	43	134	2566	3	19
88	**3609**	**659**	**9453**	**8535**	**26**	**227**	**665**	**1261**	**1638**	**2971**	**55408**	**264**	**1309**
3	96	46	296	214	—	43	39	20	49	68	781	15	33
4	96	98	304	199	3	38	64	39	66	42	999	12	37
1	105	3	415	321	4	90	—	11	38	31	766	12	77
28	201	33	487	349	14	83	41	40	39	43	1810	3	18
9	131	51	417	306	3	56	52	24	137	112	1208	—	35
2	80	8	287	202	1	41	43	11	26	65	758	2	59
15	97	30	194	107	1	40	46	22	24	6	667	—	22
1	96	—	98	67	4	5	22	2	25	18	608	12	11
8	49	—	152	108	—	28	16	5	12	26	667	—	4
—	105	27	118	91	1	16	10	26	50	45	817	28	33
1	35	—	51	38	1	3	9	2	11	6	185	2	14
1	94	—	221	140	—	57	24	8	32	40	1043	15	23
6	197	6	393	347	2	30	14	16	55	159	2340	4	86
1	77	—	72	71	—	1	—	3	20	21	401	3	20

Digitized by Google

Gemeinden Landesteile	Viehbesitzende Haushaltungen	Pferde						Rindvieh			
		Gesamtzahl	Fohlen unter 1 Jahr	1 bis 3 Jahre	3 bis 4 Jahre	4 Jahre und älter		Gesamtzahl	Kälber (bis 3 Monate)	Jungvieh (3 Monat bis 2 Jahre)	2 Jahre Rind
						im ganzen	darunter Zuchthengste				Bullen
1	2	3	4	5	6	7	8	9	10	11	12
Laguenexy	100	127	14	22	7	84[1]	3	304	26	76	10
Lemud	50	54	7	10	4	33	1	148	13	50	1
Luppy	147	180	13	30	11	126	2	435	36	163	4
Maizeroy	90	88	5	15	8	60	1	254	10	75	8
Maizery	14	28	3	10	2	13	1	65	2	22	4
Marsilly	20	11	—	—	—	11	—	26	—	8	—
Montoy	59	86	6	11	9	60	—	142	10	31	3
Ogy	35	97	18	19	9	51	3	160	7	48	7
Pange	70	44	4	6	3	31	2	118	6	35	1
Rémilly	185	225	24	37	17	147	5	415	27	103	4
Retonfey	92	88	5	12	4	67	2	272	16	66	8
Rollingen	67	111	14	30	13	54	2	235	19	67	3
Sanry a. d. Nied	78	119	18	34	10	57	3	244	9	82	4
Silbernachen	135	228	18	45	20	145	4	493	36	168	14
Sillers	61	76	8	14	4	50	1	201	23	48	3
Sorbey	66	102	11	21	7	63	4	154	6	49	3
Thimonville	71	116	19	17	6	74	3	217	22	82	3
Tragny	43	82	7	18	6	51	4	197	16	74	4
Villers-Stoncourt	77	159	16	32	17	94	3	290	23	109	3
Wieblingen	38	108	18	33	17	40	1	155	20	45	2
Summe Kanton Pange	2491	3335	361	621	269	2084	71	6981	516	2085	133
Kanton Verny.											
Achâtel	44	59	7	9	2	41	—	96	5	26	1
Buchy	23	38	6	6	4	22	1	77	3	18	1
Cheminot	107	265	37	65	34	129	9	356	34	88	8
Chérisey	61	107	18	18	6	65	2	122	6	21	3
Chesny	35	53	3	11	3	36	2	90	2	22	2
Coin a. d. Seille	44	48	6	7	2	33	1	91	8	24	1
Coin bei Cuvry	64	113	9	15	8	81	4	123	9	32	3
Cuvry	48	87	9	16	3	59	2	102	2	26	3
Fey	67	81	14	20	9	38	3	115	14	22	1
Fleury	89	117	21	24	7	65	2	169	5	57	2
Foville	41	94	8	21	10	55	3	143	14	33	4
Goin	96	154	20	28	11	95	2	245	30	64	4
Jury	40	34	4	9	1	20	1	66	9	20	—
Léhon	37	90	8	20	8	54	4	129	18	36	1
Lorry-Mardigny	153	150	17	25	34	74	6	252	25	74	5
Louvigny	157	287	29	50	15	193	5	369	37	103	5
Magny	155	106	13	17	5	71	3	175	7	27	4
Marieulles	146	84	12	12	7	53	1	187	20	26	3
Marly	137	133	17	13	6	97	2	190	3	33	4

[1]) Darunter 7 Militärpferde.

Digitized by Google

...d ältere...ch		Schafe	Schweine				Ziegen	Federvieh				Bienenstöcke	
			Gesamtzahl	1 Jahr alt und älter									
Sonstige Stiere und Ochsen	Kühe			unter 1 Jahr alt	Zuchteber	Zuchtsauen	Sonstige		Gänse	Enten	Hühner	Truthühner	überhaupt	darunter mit beweglichen Waben
13	14	15	16	17	18	19	20	21	22	23	24	25	26	27
19	173	27	335	226	1	54	54	30	30	75	1569	44	49	12
4	80	35	230	193	1	35	1	5	30	29	840	21	31	21
15	217	188	493	369	—	54	70	23	174	120	1831	1	63	53
9	152	38	407	281	2	64	60	23	84	98	1316	6	32	5
—	37	—	63	50	—	12	1	1	7	23	321	1	14	1
2	16	—	62	49	—	13	—	3	3	11	238	—	10	—
3	95	99	258	206	1	30	21	9	30	51	1279	4	45	—
1	97	—	184	139	2	25	18	6	16	35	846	5	39	24
10	66	9	221	173	1	22	25	22	30	55	777	1	46	23
9	272	295	454	336	2	56	60	37	185	75	2530	44	65	16
20	162	32	274	219	1	36	18	24	97	86	1508	—	30	16
10	136	90	325	250	1	39	35	21	29	83	1287	—	39	12
14	135	41	326	231	1	51	43	39	37	59	1108	43	33	13
24	251	84	494	395	2	72	25	49	35	109	2452	3	44	27
17	110	10	289	225	2	40	22	21	61	12	1327	12	24	18
6	90	6	221	182	2	30	7	25	22	35	811	32	46	25
3	107	161	325	229	2	65	29	18	14	137	1199	—	38	18
14	89	24	218	154	2	36	26	12	41	52	818	1	33	24
12	143	126	332	254	1	45	32	45	31	45	1488	—	96	62
16	72	46	175	109	—	15	51	18	7	32	878	—	22	—
288	**3959**	**1613**	**9191**	**6830**	**58**	**1325**	**978**	**690**	**1547**	**1904**	**37473**	**326**	**1274**	**655**
2	62	164	160	103	1	28	28	15	21	32	743	—	16	16
1	54	13	146	107	1	27	11	2	10	26	427	11	13	2
2	224	11	727	509	4	151	63	18	84	97	2159	7	69	32
8	84	9	249	187	3	43	16	11	23	43	792	5	31	11
2	62	1	85	82	—	—	3	4	34	11	662	1	22	19
—	58	1	117	90	—	—	27	6	18	13	664	—	31	14
—	79	21	366	282	4	65	15	32	14	46	1295	1	34	9
1	70	21	234	176	2	29	27	29	34	66	992	16	12	8
2	76	1	212	182	1	8	21	9	3	22	740	5	65	32
—	105	42	253	177	—	47	29	48	69	61	1015	3	48	24
—	92	10	194	110	1	41	42	14	24	63	753	3	34	8
1	146	16	548	412	5	94	37	40	13	23	1813	—	55	41
—	37	—	63	63	—	—	—	6	10	35	528	—	13	—
2	72	27	210	134	2	49	25	7	15	16	673	1	13	2
7	141	80	437	375	2	50	10	41	21	109	1687	69	51	38
2	222	—	1012	844	5	133	30	19	121	138	2620	58	72	19
1	136	283	443	390	1	45	37	42	73	89	1122	—	43	24
2	136	30	415	345	2	30	38	34	5	96	1555	—	37	16
4	146	150	324	281	2	18	23	51	26	156	2107	8	29	14

Gemeinden Landesteile	Viehbesitzende Haushaltungen	Pferde						Rindvieh			
		Gesamtzahl	Fohlen unter 1 Jahr	1 bis 3 Jahre	3 bis 4 Jahre	4 Jahre und älter		Gesamtzahl	Kälber (bis 3 Monate)	Jungvieh (3 Monat bis 2 Jahre)	2 Jahre Rind-
						im ganzen	darunter Zuchthengste				Bullen
1	2	3	4	5	6	7	8	9	10	11	12
Mécleuves	87	170	15	31	15	109	7	268	30	70	8
Moncheux	46	88	9	16	12	51	1	173	22	48	1
Orny	69	101	12	13	6	70	2	124	8	23	2
Pagny bei Goin	63	104	9	13	10	72	2	133	7	24	4
Peltre	136	98	10	19	6	63	3	121	6	24	5
Pommérieux	70	65	1	12	5	47	1	119	11	33	2
Ponton	99	139	13	14	4	108	4	230	24	52	3
Pouilly	51	89	10	19	4	56	—	147	11	44	4
Pournoy-la-Chétive	29	48	9	9	1	29	1	95	4	25	2
Pournoy-la-Grasse	55	103	9	18	9	67	3	142	8	37	3
Sailly	40	80	8	17	2	53	4	127	9	36	2
St. Jure	89	203	24	46	11	122	4	213	26	36	—
Secourt	66	138	9	26	12	91	4	155	7	35	3
Sillegny	80	135	15	33	13	74	3	195	7	39	4
Silly-en-Saulnois	12	61	8	15	2	36	—	97	16	13	—
Solgne	84	173	18	34	8	113	2	266	25	66	6
Verny	56	73	7	15	3	48	2	89	4	14	3
Vigny	77	133	12	22	7	92	3	159	19	33	2
Vulmont	18	56	6	9	7	34	2	74	7	17	3
Summe Kanton Verny	2771	4157	462	767	312	2616	101	6024	502	1421	112
Kanton Vigy.											
Antilly	21	70	12	12	9	37	2	145	7	48	2
Argancy	140	113	7	9	6	91	1	292	20	63	2
Ay	124	79	2	6	7	64	—	206	16	70	3
Brittendorf	57	28	1	5	2	20	—	171	19	48	3
Chailly bei Ennery	48	80	17	13	3	47	5	135	6	60	5
Charleville	62	70	5	11	7	47	—	268	14	79	6
Charly	66	96	3	15	5	73	2	186	12	61	5
Ennery	97	133	13	27	6	87	2	213	11	54	4
Failly	53	48	2	5	—	41	—	103	11	18	2
Flévy	58	113	11	20	11	71	1	212	19	55	5
Glatigny	38	77	12	18	6	41	3	212	20	79	4
Haiß	46	83	14	17	5	47	3	232	16	77	4
Malroy	47	51	5	6	2	38	—	100	8	29	2
Noisseville	60	69	2	7	6	54	—	91	7	20	3
Nouilly	43	26	1	1	—	24	2	60	1	—	1
Ste. Barbe	121	156	14	27	9	106	5	398	39	121	15
Saury bei Vigy	73	60	4	6	9	41	—	130	9	40	5
Servigny bei Ste. Barbe	68	51	1	—	2	48	—	122	6	9	—
Temschen	89	33	—	2	4	27	—	159	9	64	4
Trémery	69	70	8	14	6	42	—	168	17	61	7

Digitized by Google

und älteres Vieh		Schafe	Schweine					Ziegen	Federvieh				Bienen
			Gesamtzahl	unter 1 Jahr alt	1 Jahr alt und älter				Gänse	Enten	Hühner	Truthühner	überhaupt
Sonstige Tiere und Tschen	Kühe				Zuchteber	Zuchtsauen	Sonstige						
13	14	15	16	17	18	19	20	21	22	23	24	25	26
2	158	147	395	321	3	48	23	31	28	66	1678	25	86
16	86	1	261	208	2	31	20	13	19	88	820	—	50
7	84	35	310	193	3	53	61	20	38	33	928	—	43
—	98	15	359	286	2	53	18	8	15	36	1112	—	67
—	86	—	140	111	—	—	29	30	44	70	1478	2	36
—	73	—	440	352	—	64	24	14	52	48	1063	1	12
8	143	113	468	332	4	84	48	42	38	76	1518	13	56
1	87	26	297	245	1	35	16	23	34	64	907	—	93
—	64	—	101	90	—	—	11	1	9	17	503	—	87
2	92	35	267	185	2	48	32	23	72	49	977	15	22
3	77	124	161	104	4	26	27	11	79	40	797	—	26
7	144	24	423	332	4	62	25	20	35	39	2102	36	71
—	110	—	359	280	1	53	25	6	32	84	1327	17	44
1	144	5	427	352	4	58	13	13	11	53	1312	2	60
3	65	—	64	55	—	3	6	1	15	13	370	14	19
3	166	14	321	244	5	45	27	29	37	103	1513	26	48
—	68	10	193	147	1	25	20	15	36	37	876	—	90
3	102	24	386	303	1	53	29	13	72	92	1360	—	55
—	47	—	71	52	—	4	15	7	—	17	594	2	4
93	**3896**	**1453**	**11638**	**9041**	**73**	**1573**	**951**	**748**	**1284**	**2167**	**43582**	**341**	**1657**
5	83	—	100	82	2	7	9	—	32	24	880	—	12
12	195	—	544	530	—	4	10	1	72	119	2395	—	56
6	111	14	383	319	—	13	51	3	104	147	1972	—	42
20	81	61	308	173	2	69	64	10	49	29	835	10	35
4	60	3	263	228	1	31	3	11	72	63	805	—	28
18	151	1	351	244	5	63	39	1	35	68	1026	2	104
—	108	-	192	133	—	3	56	1	36	50	1224	—	16
27	117	18	479	402	2	44	31	12	86	146	1688	—	25
1	71	1	178	154	—	18	6	—	6	24	878	5	16
10	123	36	411	316	1	62	32	16	27	58	1145	—	49
7	102	1	222	148	8	40	26	10	72	22	780	—	27
19	116	—	260	203	1	42	15	2	24	18	1034	—	44
3	58	—	110	103	—	1	6	1	12	17	738	—	37
1	60	—	70	62	—	—	8	13	12	60	840	9	35
4	54	4	48	39	—	—	9	8	8	14	656	3	9
20	203	—	469	372	8	55	34	21	144	76	2216		36
3	73	4	202	115	1	31	55	4	4	62	1114		64
25	82	-	129	129	—			1		9	888	—	7
5	77	—	264	228	1	26	9	3	22	26	839	—	28
9	74	5	382	277	5	38	62	1	108	44	1056		13

Digitized by Google

Gemeinden / Landesteile	Viehbesitzende Haushaltungen	Pferde: Gesamtzahl	Pferde: Fohlen unter 1 Jahr	Pferde: 1 bis 3 Jahre	Pferde: 3 bis 4 Jahre	Pferde: 4 Jahre und älter: im ganzen	Pferde: 4 Jahre und älter: darunter Zuchthengste	Rindvieh: Gesamtzahl	Rindvieh: Kälber (bis 3 Monate)	Rindvieh: Jungvieh (3 Monat bis 2 Jahre)	Rindvieh: 2 Jahre Rind- Bullen
1	2	3	4	5	6	7	8	9	10	11	12
Vigy	150	128	12	22	8	86	—	320	28	97	11
Villers-Bettnach	53	27	2	7	1	17	1	163	16	55	—
Brémy	29	26	—	—	2	24	—	78	1	18	—
Vry	81	130	15	22	8	85	5	312	20	115	6
Summe Kanton Vigy	**1693**	**1817**	**163**	**272**	**124**	**1258**	**32**	**4476**	**332**	**1341**	**99**
Wiederholung:											
Kanton Gorze	2428	1259	94	146	76	943	30	1887	135	479	39
„ Metz	5861	5226	175	353	186	4512	51	5025	245	986	97
„ Pange	2491	3335	861	621	269	2084	71	6981	516	2085	133
„ Verny	2771	4157	462	767	312	2616	101	6024	502	1421	112
„ Vigy	1693	1817	163	272	124	1258	32	4476	332	1341	99
Summe Landkreis Metz	**15244**	**15794**	**1255**	**2159**	**967**	**11413**	**285**	**24393**	**1730**	**6312**	**480**

III. Kreis

Kanton Bolchen.

Bettingen	43	73	6	9	5	53	—	169	13	57	2
Bingen	102	129	10	20	9	90	1	203	18	64	4
Bisten in Lothr.	72	29	1	2	1	25	—	117	6	23	1
Bizingen	22	88	2	21	8	57	2	108	12	19	3
Bolchen	246	199	15	21	15	148	—	274	24	60	6
Bruchen	39	42	4	8	2	28	—	133	22	43	3
Buschborn	140	92	6	10	8	68	—	363	44	122	4
Contchen	91	103	11	22	20	50	4	286	27	104	1
Dentingen	54	104	10	20	16	58	—	203	13	65	4
Eblingen	28	69	5	8	7	49	—	166	15	44	5
Gehnkirchen	69	65	7	13	3	42	—	226	24	85	5
Gelmingen	178	73	10	9	5	49	2	300	25	95	5
Gertingen	99	37	—	6	6	25	—	251	25	80	3
Girlingen	18	17	1	2	2	12	—	74	2	35	—
Hallingen	17	40	7	11	2	20	—	84	5	32	2
Ham unter Varsberg	185	48	—	4	2	42	—	347	33	101	—
Heinkingen	55	79	4	18	7	50	1	252	27	75	4
Helsdorf	178	123	15	21	11	76	—	255	37	73	—
Hollingen	57	60	6	11	3	40	1	202	35	64	1
Kuhmen	133	164	16	20	16	112	3	360	28	89	8
Lautermingen	19	23	5	5	—	13	1	81	9	27	1
Memersbronn	40	82	11	13	8	50	2	218	22	85	3
Mengen	54	51	1	5	2	43	—	240	23	80	3
Momersdorf	57	126	16	23	10	77	2	183	23	58	3
Niederwiese	70	53	2	7	3	41	—	137	11	41	—

Digitized by Google

und älteres Vieh		Schafe	Schweine					Ziegen	Federvieh				Bienenstöcke	
Sonstige Stiere und Ochsen	Kühe		Gesamtzahl	unter 1 Jahr alt	1 Jahr alt und älter				Gänse	Enten	Hühner	Truthühner	überhaupt	darunter mit beweglichen Waben
					Zuchteber	Zuchtsauen	Sonstige							
13	14	15	16	17	18	19	20	21	22	23	24	25	26	27
8	176	21	546	415	2	73	56	18	55	69	2320	1	53	32
7	85	—	275	211	1	43	20	8	8	12	832	—	55	41
6	53	—	53	51	—	—	2	—	—	23	642	—	20	3
28	143	36	381	270	3	73	35	26	61	15	1432	9	54	5
248	**2456**	**205**	**6620**	**5204**	**42**	**736**	**638**	**171**	**1049**	**1195**	**28235**	**39**	**865**	**426**
27	1207	978	4138	3686	13	164	275	579	635	1176	19522	34	813	436
88	3609	659	9453	8535	26	227	665	1261	1638	2971	55408	264	1309	847
288	3959	1613	9191	6830	58	1325	978	690	1547	1904	37473	326	1274	655
93	3896	1453	11638	9041	73	1573	951	748	1284	2167	43582	341	1657	853
248	2456	205	6620	5204	42	736	638	171	1049	1195	28235	39	865	426
744	**15127**	**4908**	**41040**	**33296**	**212**	**4025**	**3507**	**3449**	**6153**	**9413**	**184220**	**1004**	**5918**	**3217**

Bolchen.

6	91	173	256	189	—	31	36	7	39	49	794	—	20	17
4	113	100	378	247	—	66	65	42	19	32	1205	—	59	26
—	87	—	123	94	1	26	2	32	—	68	472	20	23	21
—	74	74	132	84	1	27	20	14	2	14	505	3	29	17
4	180	106	475	422	3	28	22	65	18	42	1545	20	99	80
9	56	—	186	119	13	26	28	11	9	60	538	1	37	16
15	178	—	504	429	—	66	9	8	—	6	879	—	49	—
12	142	54	399	282	5	68	44	18	49	51	1433	—	24	2
9	112	—	286	197	11	51	27	2	39	32	701	2	37	13
5	97	56	282	219	1	40	22	7	56	44	683	—	27	27
12	100	112	318	264	1	44	9	25	44	52	1168	—	60	60
25	150	162	654	499	4	105	46	36	63	46	1268	—	67	64
1	142	—	446	385	3	33	25	22	2	8	786	—	93	77
6	31	—	139	107	2	—	30	3	55	67	352	—	15	10
—	45	—	120	95	—	14	11	—	—	—	294	—	25	8
—	213	—	516	484	1	25	6	48	2	25	1042	—	25	21
20	126	27	275	216	1	33	25	3	46	103	1147	26	26	17
15	130	33	572	336	—	161	75	15	17	151	1405	—	24	15
2	100	89	327	234	4	54	35	13	96	11	859	—	46	38
2	233	—	524	423	3	62	36	9	5	82	1420	36	96	86
10	34	—	103	71	2	30	—	6	10	32	391	7	8	5
5	103	10	332	267	1	45	19	17	—	53	742	—	46	29
39	95	113	390	304	2	66	18	11	45	76	1280	—	84	78
1	98	—	401	303	1	58	39	31	—	—	719	—	23	21
—	85	4	142	110	1	21	10	38	3	118	630	1	59	55

Digitized by Google

Gemeinden Landesteile	Viehbesitzende Haushaltungen	Pferde						Rindvieh			
		Gesamtzahl	Fohlen unter 1 Jahr	1 bis 3 Jahre	3 bis 4 Jahre	4 Jahre und älter		Gesamtzahl	Kälber (bis 3 Monate)	Jungvieh (3 Monate bis 2 Jahre)	2 Jahre und älter
						im ganzen	darunter Zuchthengste				Bullen
1	2	3	4	5	6	7	8	9	10	11	12
Oberwiese	35	45	6	10	2	27	—	164	13	64	—
Ottendorf	102	101	13	16	4	68	—	384	33	129	3
Pieblingen	72	71	9	7	3	52	—	273	31	93	3
Ruplingen	60	62	7	8	5	42	2	225	12	75	4
Teterchen	132	103	7	11	9	76	—	291	15	103	2
Valmünster	27	44	5	8	3	28	1	94	15	29	2
Varsberg	103	46	2	6	3	35	—	229	32	72	2
Volmeringen	68	66	7	14	3	42	—	252	20	78	4
Waibelskirchen	66	82	3	16	1	62	—	206	23	54	2
Welwingen	53	65	5	9	3	48	1	154	15	45	1
Zimmingen	55	50	2	8	4	36	—	175	17	68	—
Summe Kanton Bolchen	2839	2704	237	422	211	1834	23	7679	749	2431	94
Kanton Busendorf.											
Alzingen	84	36	2	12	5	17	3	141	6	48	1
Anzelingen	76	62	3	3	2	54	3	218	15	72	2
Berweiler	83	54	2	2	4	46	—	222	22	72	—
Bibiich	89	95	9	19	4	63	—	441	38	151	4
Brettnach	89	64	1	11	7	42	3	190	16	45	1
Busendorf	299	175	9	23	15	128	—	435	40	124	2
Colmen	51	54	7	11	10	26	—	220	19	72	2
Dalem	93	56	9	3	3	41	1	232	21	71	6
Dalstein	105	84	5	19	6	54	1	348	33	132	9
Eberswieler	152	112	6	11	12	83	—	383	19	127	1
Falk	103	34	2	5	7	20	—	146	11	37	2
Filsdorf	149	119	10	13	7	89	—	501	26	147	6
Freisdorf	190	162	7	21	9	125	—	477	43	124	8
Gerstlingen	67	38	6	6	9	17	2	206	14	75	2
Hargarten	123	54	5	8	4	37	—	187	15	55	4
Heiningen	53	55	6	3	3	43	—	249	28	87	3
Heßdorf	105	46	3	4	4	35	1	230	23	70	—
Kreuzwald	425	212	8	6	10	188	4	452	28	110	4
Merten	169	125	10	12	11	92	—	335	36	112	2
Neunkirchen	57	43	7	2	3	31	1	186	13	66	1
Oberdorf	44	40	3	9	3	25	—	121	13	38	1
Reimeringen	102	42	2	4	5	31	—	286	19	91	3
Remelfangen	36	37	2	5	2	28	—	139	20	39	2
Rothendorf	40	26	2	6	1	17	—	90	15	27	1
St. Bernard	27	13	3	2	3	5	—	90	8	31	1
St. Franz	39	92	13	16	8	55	3	225	20	80	5
Schemerich	90	78	3	7	2	66	1	425	39	100	3
Schwerdorf	95	92	12	15	10	55	1	440	43	136	9

Digitized by Google

ch älteres ch		Schafe	Schweine					Ziegen	Federvieh				Bienenstöcke	
Sonstige Stiere und Ochsen	Kühe		Gesamtzahl	unter 1 Jahr alt	1 Jahr alt und älter				Gänse	Enten	Hühner	Truthühner	überhaupt	darunter mit beweglichen Waben
					Zuchteber	Zuchtsauen	Sonstige							
13	14	15	16	17	18	19	20	21	22	23	24	25	26	27
6	81	—	148	107	1	28	12	9	—	12	494	—	54	52
45	174	160	586	394	2	110	80	10	—	13	1356	—	181	177
23	123	31	371	189	7	115	60	5	1	62	982	—	58	50
7	127	152	352	261	1	56	34	11	—	143	1059	2	14	13
10	161	1	569	459	1	76	33	28	8	7	1289	—	141	124
3	45	90	192	148	1	34	9	8	—	2	480	4	13	7
2	121	—	268	234	3	11	20	35	5	—	785	—	41	40
21	129	180	276	194	1	54	27	22	11	49	794	—	25	4
30	97	67	384	216	1	53	114	24	21	87	1112	13	32	—
1	92	-	257	173	3	41	40	24	6	4	722	—	112	99
4	86	—	160	80	1	31	48	13	—	18	595	—	60	30
354	4051	1794	11843	8835	83	1789	1136	672	671	1619	31926	135	1832	1399
1	85	—	342	258	—	67	17	66	—	56	593	12	35	30
17	112	118	478	356	1	62	59	14	24	160	1087	10	71	67
5	123	—	546	422	1	100	23	22	—	9	788	—	32	24
58	200	—	472	278	5	124	65	30	2	—	1089	—	113	42
4	124	1	411	305	5	63	38	20	1	44	889	2	70	66
7	262	34	1074	858	4	112	100	71	17	74	2030	78	130	108
15	112	—	428	297	1	90	40	21	—	25	661	4	44	33
2	132	—	438	328	4	74	32	59	7	13	822	—	45	23
8	166	1	608	384	3	144	77	49	1	20	1251	-	78	70
40	196	109	671	413	8	128	122	68	2	182	1635	15	117	100
4	92	—	234	202	1	27	4	58	—	11	671	2	62	52
49	273	31	975	616	6	245	108	98	72	136	1789	—	61	44
38	264	44	1006	774	7	159	66	66	100	105	1949	2	73	66
1	114	—	392	253	3	74	62	14	—	14	639	—	73	73
1	112	—	333	280	2	27	24	83	—	—	903	—	40	39
7	124	3	476	352	—	98	26	10	—	—	689	-	94	71
14	123	44	416	265	2	81	68	36	8	124	1023	—	30	23
4	306	1	951	849	9	25	68	335	13	35	2986	—	65	46
1	184	—	551	439	2	83	27	142	-	56	1179	1	24	14
12	94	—	333	209	3	84	37	31	-	18	634	—	52	38
1	68	—	292	238	—	39	15	21	—	2	615	—	11	1
5	168	—	580	395	3	141	41	12	-	—	670	—	63	48
6	72	1	215	132	3	36	44	1	3	2	445	—	46	45
—	47	—	241	186	1	35	19	12	—	—	279	—	28	21
6	44	1	187	132	1	41	13	12	—	—	315	—	27	24
9	111	26	282	198	—	55	29	16	-	6	790	—	71	52
27	256	93	495	319	1	139	36	44	52	60	1730	16	112	89
16	236	67	826	604	5	148	69	26	4	25	1591	1	96	83

Gemeinden Landesteile	Vieh-besitzende Haus-haltungen	Pferde						Rindvieh			
		Gesamtzahl	Fohlen unter 1 Jahr	1 bis 3 Jahre	3 bis 4 Jahre	4 Jahre und älter		Gesamtzahl	Kälber (bis 3 Monate)	Jungvieh (3 Monat bis 2 Jahre)	2 Jahr Rind
						im ganzen	darunter Zuchthengste				Bullen
1	2	3	4	5	6	7	8	9	10	11	12
Tromborn	86	57	11	4	4	38	2	199	14	67	—
Wallerchen	133	42	2	8	1	31	—	131	6	43	2
Willingen	62	53	2	9	7	35	—	219	21	80	1
Wölflingen bei Busendorf	30	42	4	4	3	31	—	154	13	71	—
Summe Kanton Busendorf	3346	2294	179	283	184	1648	27	8318	697	2600	88
Kanton Falkenberg.											
Adaincourt	32	32	3	5	2	22	1	109	8	43	2
Argenchen	72	71	11	14	7	39	2	245	24	84	3
Armsdorf	64	93	15	17	8	53	1	200	20	63	2
Baumbiedersdorf	379	58	3	5	2	48	—	376	67	106	—
Chémery	22	38	6	5	5	22	.	135	14	60	2
Diedersdorf	135	72	7	12	7	46	2	358	42	160	4
Edelingen	95	87	9	13	10	55	—	300	41	113	5
Elwingen	71	71	11	13	12	35	1	238	25	75	2
Falkenberg	175	220	15	35	22	148	4	491	37	166	11
Fletringen	58	70	8	21	5	36	1	220	27	92	1
Füllingen	43	104	6	20	5	73	2	227	16	72	5
Gänglingen	78	117	16	22	8	71	2	331	30	114	5
Halleringen	45	36	1	5	4	26	—	124	10	43	—
Han a. d. Nied	28	40	4	6	1	29	2	89	6	29	3
Hemilly	55	47	4	4	6	33	—	201	22	53	2
Herlingen	136	131	16	26	15	74	1	348	25	78	8
Holacourt	24	52	9	14	3	26	2	147	7	70	2
Krlechingen	94	155	21	34	17	83	3	398	35	142	8
Lauterfangen	43	61	6	9	7	39	2	214	27	53	1
Lubeln	338	156	11	19	12	114	—	726	60	196	9
Malweiler	80	73	8	14	6	45	—	255	20	96	1
Möhringen-Zondringen	76	140	11	26	13	90	1	333	25	110	4
Niederum	66	108	9	18	9	72	3	253	24	75	4
Ober-Fillen	91	88	10	12	3	63	—	314	37	105	2
Steinbiedersdorf	140	131	9	22	12	88	1	405	51	123	6
Tetingen	117	51	5	5	1	40	4	283	27	76	3
Thonville	32	38	3	10	2	23	1	227	30	116	2
Trittelingen	60	66	13	5	8	40	2	210	15	72	4
Vahlen	63	60	6	13	5	36	—	235	21	75	2
Vittoncourt	110	61	1	8	2	50	1	312	24	119	5
Voimhaut	57	79	5	14	8	52	—	178	20	60	2
Wallersberg	119	137	12	22	8	95	3	296	19	106	4
Summe Kanton Falkenberg	2998	2743	274	468	235	1766	42	8778	856	2945	114

Digitized by Google

nd älteres ch		Schafe	Schweine					Ziegen	Federvieh				Biene
Sonstige Tiere und Ochsen	Kühe		Gesamtzahl	unter 1 Jahr alt	1 Jahr alt und älter				Gänse	Enten	Hühner	Truthühner	überhaupt
					Zuchteber	Zuchtsauen	Sonstige						
13	14	15	16	17	18	19	20	21	22	23	24	25	26
1	117	—	455	307	5	97	46	23	—	—	767	—	33
3	77	1	352	294	2	34	22	42	5	37	580	4	39
2	115	—	411	308	—	79	24	26	—	10	843	—	69
1	69	—	231	164	2	45	20	3	—	—	427	—	41
355	**4578**	**575**	**15702**	**11415**	**90**	**2756**	**1441**	**1531**	**311**	**1224**	**32359**	**147**	**1945**
6	50	44	114	100	—	7	7	11	8	13	497	—	15
6	128	3	169	102	6	34	27	14		62	933	6	66
1	114	—	269	198	1	36	34	14	62	43	833	—	33
12	191	80	397	371	1	10	15	19	20	65	1320	1	96
1	58	—	73	71	—	1	1	—	23	48	284	—	35
13	139	—	287	241	—	36	10	8	28	126	1130	3	22
2	139	—	239	197	2	25	15	13	17	26	935	—	53
—	136	1	243	182	1	22	38	20	8	132	870	1	35
6	271	51	380	355	—	4	21	75	50	89	1814	7	111
1	99	—	210	142	—	25	43	13	10	—	825	—	66
—	134	14	215	153	—	22	40	17	11	61	720	4	19
2	180	43	296	220	2	40	34	20	35	114	1019	—	41
6	65	—	174	125	—	24	25	2	8	30	536	1	37
2	49	52	155	120	1	27	7	4	31	46	498	—	9
14	110	16	285	190	1	47	47	3	43	48	1015	5	45
10	227	140	269	181	1	24	63	24	50	55	1283	—	79
6	62	—	103	72	1	15	15	9	4	42	430	—	56
2	211	1	203	178	3	13	9	11	21	92	1129	3	80
8	125	1	107	104	3	—	—	3	41	15	714	3	37
54	407	49	831	798	2	28	3	70	21	56	1814	3	64
1	137	34	164	155	—	5	4	3	—	16	876	—	81
4	190	—	286	219	1	36	30	21	8	208	1194	—	119
14	136	236	212	140	—	13	59	30	72	37	959	—	45
6	164	103	282	188	1	25	68	13	1	32	1270	—	89
9	216	—	444	309	—	49	86	50	1	74	1364	—	47
—	177	7	268	230	3	14	21	48	20	41	1038	—	99
9	70	—	151	121	1	27	2	2	36	127	429	—	21
2	117	67	120	105	1	8	6	4	12	6	976	2	40
9	128	153	264	192	—	34	38	24	—	—	827	—	42
8	156	13	364	293	2	42	27	29	82	61	1591	3	101
7	89	58	212	164	3	26	19	12	30	20	852	3	2
3	164	358	721	642	—	56	23	23	14	123	1595	8	21
224	**4639**	**1524**	**8507**	**6858**	**37**	**775**	**837**	**609**	**767**	**1908**	**31570**	**53**	**1706**

Digitized by Google

Gemeinden Landesteile	Viehbesitzende Haushaltungen	Pferde: Gesamtzahl	Fohlen unter 1 Jahr	1 bis 3 Jahre	3 bis 4 Jahre	4 Jahre und älter: im ganzen	darunter Zuchthengste	Rindvieh: Gesamtzahl	Kälber (bis 3 Monate)	Jungvieh (3 Monat bis 2 Jahre)	2 Jahre Rind: Buller
1	2	3	4	5	6	7	8	9	10	11	12
Wiederholung:											
Kanton Bolchen	2839	2704	237	422	211	1834	28	7679	749	2431	94
„ Busendorf . . .	3346	2294	179	283	184	1648	27	8318	697	2600	88
„ Falkenberg . . .	2998	2743	274	468	235	1766	42	8778	856	2945	114
Summe Kreis Bolchen .	9183	7741	690	1173	630	5248	98	24775	2302	7976	296
IV. Kreis											
Kanton Albesdorf.											
Albesdorf	113	84	3	13	6	62	1	400	38	126	4
Altdorf (Freialtdorf) . .	149	130	16	28	7	79	1	524	57	164	5
Bensdorf	70	90	10	15	7	58	2	199	18	80	3
Bermeringen	146	76	11	14	4	47	--	237	17	85	3
Dorsweiler	70	64	8	14	3	39	1	247	26	79	3
Geinslingen	33	53	8	16	4	25	3	204	20	71	4
Givrycourt	40	9	—	2	1	6	—	216	27	72	—
Hunkirch	90	68	9	12	8	39	3	419	42	150	2
Insmingen	143	108	12	28	10	58	1	372	44	108	8
Insweiler	74	61	3	12	3	43	--	475	60	159	2
Lauterfingen	114	60	8	14	3	35	1	487	41	180	8
Leiningen	60	65	13	16	2	34	1	227	26	68	4
Lohr	59	60	9	10	5	36	5	306	43	100	2
Losdorf	27	56	8	14	9	25	1	105	8	28	1
Marimont	23	43	3	8	--	32	1	131	7	15	2
Molringen	14	15	1	1	1	12	2	78	5	32	3
Montdidier	22	6	1	1	—	4	—	96	9	43	1
Münster	97	42	2	5	7	28	—	430	63	126	5
Nebing	74	47	2	8	3	34	—	288	21	59	9
Neufvillage	21	22	3	3	2	14	—	71	7	26	1
Reiningen	59	41	6	9	3	23	1	161	17	58	2
Rodalben	73	99	11	24	11	53	1	265	36	87	5
Bahl	53	103	11	23	8	61	—	341	25	116	6
Wiebersweiler	118	61	1	7	12	41	2	613	74	193	3
Wirmingen	121	88	10	16	9	53	4	449	50	146	6
Wittersburg	100	33	5	4	3	21	--	389	42	119	3
Summe Kanton Albesdorf	1963	1584	174	317	131	962	31	7730	823	2490	95
Kanton Château-Salins.											
Aboncourt	26	69	7	14	10	38	13	126	13	40	8
Amélécourt	35	56	7	16	4	29	1	154	13	55	1
Attiloncourt	49	60	10	11	6	33	3	86	14	17	1

Digitized by Google

) älteres h		Schafe	Schweine					Ziegen	Federvieh				Bien
			Gesamtzahl	unter 1 Jahr alt	1 Jahr alt und älter								
Sonstige Stiere und Ochsen	Kühe				Zuchteber	Zuchtsauen	Sonstige		Gänse	Enten	Hühner	Truthühner	überhaupt
13	14	15	16	17	18	19	20	21	22	23	24	25	26
354	4051	1794	11843	8835	83	1789	1136	672	671	1619	31926	135	1832
355	4578	575	15702	11415	90	2756	1441	1531	311	1224	32359	147	1945
224	4639	1524	8507	6858	37	775	837	609	767	1908	31570	53	1706
933	13268	3893	36052	27108	210	5320	3414	2812	1749	4751	95855	335	5483

Château-Salins.

50	182	3	333	271	3	47	12	23	29	38	1382	3	102
11	287	219	536	499	—	30	7	46	28	262	1882	—	49
8	90	234	188	159	3	15	11	58	42	49	1138	19	102
1	131	—	292	246	—	36	10	38	62	137	1268	4	46
22	117	2	280	234	2	35	9	13	107	83	937	—	55
14	95	—	164	117	—	42	5	18	67	162	760	4	13
21	96	—	191	161	1	27	2	4	54	18	553	—	14
35	190	76	318	264	—	51	3	14	—	77	1269	—	38
11	201	30	307	264	—	25	18	47	11	134	1647	1	43
61	193	—	347	261	3	51	32	20	118	136	1043	32	44
33	225	120	444	313	4	75	52	30	104	149	1274	41	62
10	119	289	191	160	1	22	8	22	21	46	792	—	83
22	139	15	292	210	5	55	22	8	49	24	759	12	31
8	60	—	132	100	1	24	7	13	37	20	520	—	24
7	100	9	49	39	—	2	8	18	2	25	404	—	51
2	36	1	56	46	—	4	6	5	39	14	228	—	6
10	33	—	63	48	—	7	8	4	4	4	470	—	12
49	187	—	412	315	—	59	38	17	27	203	1270	28	52
18	181	164	231	186	—	33	12	30	44	81	1078	—	50
4	33	—	67	61	—	5	1	5	42	—	371	—	9
9	75	128	164	130	—	18	16	17	13	120	588	—	29
11	126	17	276	208	2	43	23	41	18	86	1086	—	62
21	173	—	209	193	—	11	5	25	24	95	1192	2	51
75	268	—	333	303	3	22	5	3	47	92	1568	2	91
19	228	155	389	346	5	26	12	11	67	35	1455	—	139
17	208	—	307	257	1	32	17	40	1	19	1322	—	49
549	3773	1462	6571	5391	34	797	349	570	1057	2109	26256	148	1307
12	53	2	131	95	10	22	4	11	204	57	385	18	21
12	73	169	98	91	1	5	1	4	5	40	575	11	39
—	54	1	98	90	—	3	5	11	10	32	638	—	11

Digitized by Google

Gemeinden Landesteile	Viehbesitzende Haushaltungen	Pferde						Rindvieh			
		Gesamtzahl	Fohlen unter 1 Jahr	1 bis 3 Jahre	3 bis 4 Jahre	4 Jahre und älter		Gesamtzahl	Kälber (bis 3 Monate)	Jungvieh (3 Monat bis 2 Jahre)	2 Jahre Rind
						im ganzen	darunter Zuchthengste				Bullen
1	2	3	4	5	6	7	8	9	10	11	12
Bioncourt	82	183	19	42	16	106	6	182	19	76	4
Böllingen	38	86	8	20	7	51	2	152	13	54	3
Burlioncourt	78	120	13	30	7	70	1	317	31	109	2
Chambrey	158	205	23	39	13	130	5	271	14	94	7
Château-Salins	284	151	6	11	4	130	—	137	10	32	1
Conthil	75	106	17	19	11	59	4	193	15	60	3
Coutures	50	117	12	24	10	71	3	199	24	69	4
Dalheim	86	81	6	17	8	50	3	223	22	90	1
Dédeling	19	46	7	14	2	23	2	90	3	38	2
Dürkastel	45	72	9	20	4	39	3	139	10	49	2
Eschen	42	77	7	18	6	46	2	136	18	46	—
Fresnes-en Saulnois	120	181	24	36	24	97	12	282	24	100	10
Gerbécourt	67	35	3	4	—	28	—	139	13	38	1
Grémecey	32	73	10	12	5	46	2	126	18	42	5
Habudingen	155	139	22	25	9	83	3	357	22	128	6
Hampont	88	113	18	16	7	72	1	233	20	76	3
Harraucourt a. d. Seille	71	128	23	24	9	72	4	233	30	81	5
Linderchen	8	49	7	9	6	27	2	70	1	26	1
Lubécourt	36	45	5	9	2	29	2	81	12	25	2
Manhoué	62	99	15	14	9	61	2	135	10	68	2
Morville bei Vic	85	148	20	27	8	93	5	312	30	125	5
Obreck	34	76	12	19	4	41	3	151	10	45	4
Pettoncourt	63	102	16	23	6	57	3	143	12	44	2
Pevingen	17	38	7	11	2	18	—	89	16	30	1
Puttigny	50	155	29	31	10	85	4	266	29	74	5
Reich	58	146	7	42	17	80	4	222	20	69	4
Salonnes	95	148	28	35	9	76	5	342	24	132	6
Soxeling	18	38	8	8	7	15	2	56	3	11	3
Vannecourt	71	118	10	27	22	59	3	181	26	59	2
Vaxy	86	102	10	15	6	71	1	296	44	98	3
Wuisse	52	137	16	33	24	64	10	225	21	84	6
Se. Kant. Château-Salins	2235	3499	441	715	294	2049	116	6344	604	2184	115
Kanton Delme.											
Ajoncourt	54	108	14	27	7	60	2	124	6	29	7
Alaincourt	38	102	16	21	6	59	2	128	14	40	3
Aulnois	92	125	12	25	8	80	2	145	15	43	6
Bacourt	67	140	20	34	12	74	3	254	31	83	—
Baudrecourt	63	103	9	12	7	75	1	183	22	50	5
Bréhain	49	99	14	21	6	58	3	189	24	68	2
Château-Bréhain	51	106	16	25	7	58	2	204	14	67	4
Chénois	36	40	4	6	3	27	—	104	1	33	2

und älteres Vieh		Schafe	Schweine					Ziegen	Federvieh				Bienenstöcke	
			Gesamtzahl	unter 1 Jahr alt	1 Jahr alt und älter				Gänse	Enten	Hühner	Truthühner	überhaupt	darunter mit beweglichen Waben
Sonstige Stiere und Ochsen	Kühe				Zuchteber	Zuchtsauen	Sonstige							
13	14	15	16	17	18	19	20	21	22	23	24	25	26	27
5	78	534	337	270	2	42	23	53	67	114	1691	90	96	76
–	82	—	238	178	—	39	21	24	13	104	963	—	9	—
16	159	—	482	337	—	99	46	14	85	100	1408	–	62	18
4	152	319	402	325	2	46	29	33	57	345	2241	—	59	44
1	93	22	476	464	3	8	1	17	38	153	986	–	53	28
5	110	1	313	240	–	40	33	94	24	76	1049	–	36	30
2	100	268	116	112		3	1	7	17	95	718	–	15	15
	110	—	339	255	–	71	13	43	50	156	1424	1	18	5
	47		48	43		3	2	11	25	40	443	–	3	—
1	77	—	98	89	–	1	8	12	70	—	652	11	68	44
5	67	—	162	131	2	22	7	17	–	23	688	—	64	—
3	145	10	401	280	4	80	37	24	56	81	1864	6	76	33
6	81	–	137	134	—	—	3	12	5	87	861	—	31	26
6	55	211	119	103	1	11	4	7	59	32	759	9	38	3
5	196	—	503	386	3	78	36	69	42	172	1619	–	58	45
5	129	207	176	170	–	5	1	31	12	115	1434		33	27
7	110	6	275	202	5	42	26	47	64	121	1276	–	58	44
2	40	5	58	51	—	2	5	6	6	37	347	–	14	3
—	42	153	86	85		–	1	8	7	19	557	—	23	4
2	53	–	185	131	1	37	16	19	41	53	1100	10	55	45
14	138	252	296	266	1	21	8	15	44	119	1746	–	88	69
2	90	—	107	96	1	5	5	9	29	70	691	3	20	10
3	82	–	155	134	1	12	8	8	9	48	935	10	45	22
3	39	1	92	77	1	10	4	14	5	38	391	2	30	—
3	155	–	267	219	–	33	15	15	15	144	1214	3	65	43
—	129	221	273	211	–	40	22	31	24	265	1355	29	49	18
29	151	1	202	188	–	3	11	24	58	150	1748	18	74	36
—	39	–	49	42	—	2	5	11	15	27	283	7	23	14
4	90	–	224	159	3	49	13	37	47	86	973	1	30	–
8	143	-	207	204	—	2	1	18	21	119	1224	1	46	40
17	97	12	196	154	6	14	22	31	54	76	921	3	88	57
182	**3259**	**2395**	**7346**	**6012**	**47**	**850**	**137**	**787**	**1278**	**3194**	**35156**	**233**	**1498**	**803**
2	80	234	201	155	2	34	10	5	63	169	827	9	38	16
1	61	—	291	216	9	46	20	15	6	150	861		17	—
2	79	315	445	338	7	69	31	33	46	78	1334	–	36	14
9	131	376	348	238	2	51	57	19	75	87	1290	30	63	31
2	104	266	315	261	–	27	27	20	23	62	1071	—	27	13
3	92	–	221	187		30	4	13	48	108	733		16	11
–	119	–	289	191	1	32	15	6	10	86	692		24	20
—	68		140	81	–	32	27	9	26	17	433	—	18	14

Digitized by Google

Gemeinden Landesteile	Viehbesitzende Haushaltungen	Pferde						Rindvieh			
		Gesamtzahl	Fohlen unter 1 Jahr	1 bis 3 Jahre	3 bis 4 Jahre	4 Jahre und älter		Gesamtzahl	Kälber (bis 3 Monate)	Jungvieh (3 Monat bis 2 Jahre)	2 Ja Mi
						im ganzen	darunter Zuchthengste				Bullen
1	2	3	4	5	6	7	8	9	10	11	12
Chicourt	59	96	8	22	6	60	3	220	26	83	5
Craincourt	90	131	13	32	9	77	7	161	14	43	4
Delme	122	146	12	16	14	104	1	156	20	40	2
Donjeux	36	53	8	11	4	30	2	67	6	25	2
Fonteny	111	177	26	33	13	105	4	382	45	126	4
Fossieux	60	125	15	28	12	70	3	128	13	59	2
Frémery	44	83	9	13	10	51	—	160	17	72	2
Hannocourt	10	76	18	18	7	33	2	121	17	32	3
Jallaucourt	90	122	23	23	4	72	2	214	14	63	8
Juville	43	111	25	18	10	58	2	218	13	103	4
Laneuveville-en-Saulnois	82	134	17	29	8	80	5	251	30	85	3
Lemoncourt	40	104	14	26	7	57	3	117	9	35	4
Lesse	81	132	22	32	9	69	9	264	13	92	5
Liocourt	53	56	4	11	2	39	—	103	8	14	1
Lucy	100	134	11	22	10	91	2	223	10	71	4
Malaucourt	58	146	18	30	12	86	4	141	17	53	2
Marthil	83	130	18	21	8	83	2	359	23	157	5
Morville a. d. Nied	92	113	6	26	5	76	1	268	35	93	4
Oriocourt	22	78	18	14	5	41	2	167	21	51	5
Oron	69	75	11	8	7	49	2	189	17	69	10
Prévocourt	46	133	20	36	12	65	4	258	21	84	6
Puzieux	69	139	12	32	6	89	4	159	17	47	5
St. Epvre	33	54	10	11	4	29	2	256	14	122	5
Tincry	91	78	10	14	7	47	—	145	26	49	2
Villers a. d. Nied	50	58	7	9	4	38	1	105	8	36	3
Viviers	43	123	21	28	8	66	4	181	26	51	3
Xocourt	29	77	10	17	11	39	3	109	11	40	3
Summe Kanton Delme	2156	3707	491	751	270	2195	89	6453	618	2217	135
Kanton Dieuze.											
Bessingen	45	84	13	19	5	47	2	198	23	63	2
Biedesdorf	56	103	12	22	7	62	3	322	28	118	3
Burgaltdorf	93	108	13	24	7	64	2	281	25	102	—
Dieuze	270	928	8	7	9	904[1]	8	235	33	57	3
Dommenheim	52	94	11	17	11	55	5	220	24	73	6
Gebesdorf	13	58	2	14	4	38	3	130	9	27	3
Gebling	61	84	12	14	9	49	3	151	12	60	2
Genesdorf	98	41	3	5	4	29[2]	—	124	8	40	2
Gisselfingen	103	169	14	34	12	109	6	319	39	112	7
Güblingen	46	61	6	14	2	39	3	155	16	58	3
Kerprich bei Dieuze	75	73	12	17	7	37	2	136	15	40	2
Kuttingen	50	67	11	14	2	40	2	218	24	68	5

[1]) Darunter 751 Militärpferde. [2]) 3 Militärpferde.

Digitized by Google

d älteres ch		Schafe	Schweine					Ziegen	Federvieh				Bienenstöcke	
			Gesamtzahl	unter 1 Jahr alt	1 Jahr alt und älter									
Sonstige Stiere und Ochsen	Kühe				Zuchteber	Zuchtsauen	Sonstige		Gänse	Enten	Hühner	Truthühner	überhaupt	darunter mit beweglichen Waben
13	14	15	16	17	18	19	20	21	22	23	24	25	26	27
4	102	—	373	270	—	61	42	1	35	70	988	—	9	4
4	96	258	484	364	7	74	39	23	16	46	1590	1	45	14
5	89	35	224	195	—	11	18	4	17	72	1185	—	25	22
—	34	—	147	110	—	25	12	12	1	42	588	15	—	—
3	204	—	429	347	2	71	9	11	10	108	1768	—	56	35
—	54	246	361	261	2	58	40	23	11	48	1251	2	33	11
1	68	—	278	223	2	46	7	1	2	104	842	9	64	39
7	62	—	53	52	—	1	—	3	8	25	244	21	6	—
1	128	226	485	329	—	110	46	16	24	117	1388	13	37	27
5	93	12	214	167	2	37	8	8	14	59	660	10	28	21
2	131	—	380	274	1	60	45	22	89	173	1153	—	18	4
1	68	—	279	219	1	45	14	7	8	96	781	5	39	6
7	147	2	314	216	2	40	56	28	65	184	1229	15	92	85
—	80	12	191	138	—	35	18	27	32	69	894	5	18	18
8	130	168	437	314	13	86	24	7	41	82	1232	1	32	24
—	69	—	364	286	—	61	17	46	7	86	1091	1	31	8
41	133	474	401	297	—	87	17	19	9	104	1329	—	85	64
3	133	—	335	244	2	55	34	15	8	47	1055	—	29	25
2	88	187	115	85	—	17	13	2	8	72	769	2	29	7
—	93	—	315	241	—	58	16	1	2	54	941	2	52	49
5	142	1	273	212	2	33	26	3	31	119	962	—	21	15
—	90	276	264	167	2	47	48	13	71	169	1274	6	34	17
11	104	42	202	152	—	34	16	8	6	46	569	—	36	12
—	68	1	297	257	1	30	9	19	30	114	1075	—	33	29
1	57	—	215	156	1	48	10	1	12	72	690	23	17	13
—	101	360	217	161	1	31	24	2	3	66	867	—	24	6
—	55	1	165	114	1	32	18	10	11	64	504	3	36	26
130	3353	3492	10012	7518	63	1614	817	452	868	3065	34160	173	1168	700
16	94	226	234	176	2	32	24	28	4	75	795	—	20	6
18	155	298	333	263	1	57	12	16	52	85	1253	11	20	9
23	131	1	346	270	2	57	17	73	66	244	1459	5	35	—
12	130	1	506	485	1	—	20	66	86	107	1737	13	69	60
8	109	142	251	178	—	53	20	37	113	113	1008	—	20	8
3	88	—	67	42	1	15	9	13	17	59	376	—	2	—
10	67	240	206	179	3	22	2	54	3	196	866	—	10	10
2	72	—	225	204	1	19	1	66	36	93	996	1	14	12
2	159	230	468	348	4	75	41	41	72	200	1701	—	70	38
—	78	—	226	168	1	35	22	34	66	71	652	21	29	14
17	62	—	186	180	1	5	—	15	19	71	701	2	31	30
19	102	—	252	213	—	32	7	19	38	97	1023	—	29	12

Digitized by

Gemeinden — Landesteile	Viehbesitzende Haushaltungen	Pferde: Gesamtzahl	Pferde: Fohlen unter 1 Jahr	Pferde: 1 bis 3 Jahre	Pferde: 3 bis 4 Jahre	Pferde: 4 Jahre und älter: im ganzen	Pferde: 4 Jahre und älter: darunter Zuchthengste	Rindvieh: Gesamtzahl	Rindvieh: Kälber (bis 3 Monate)	Rindvieh: Jungvieh (3 Monat bis 2 Jahre)	Rindvieh: 2 Jahre Rinder: Bullen
1	2	3	4	5	6	7	8	9	10	11	12
Liedersingen	43	65	9	15	17	24	1	184	18	78	2
Lindre-Basse	77	75	11	19	4	41	1	217	17	87	6
Lindre-Haute	21	57	10	13	1	33[1]	3	142	16	52	3
Mulcey	83	114	8	26	11	69	6	276	33	113	3
Rohrbach	17	24	3	5	2	14	—	94	7	37	2
St. Médard	58	120	18	22	10	70	4	283	26	100	11
Tarquimpol	21	60	9	8	7	36	4	286	28	101	5
Vergaville	188	141	14	30	6	91[2]	5	381	27	110	5
Weißkirchen	87	118	17	32	10	59	4	270	23	105	6
Zarbeling	34	47	6	7	7	27	1	90	5	32	—
Zenningen	17	67	13	12	7	35	2	133	8	54	3
Summe Kanton Dieuze	1548	2758	235	390	161	1972	70	4845	464	1687	84
Kanton Vic.											
Bourdonnaye	140	210	33	38	8	131	5	470	42	132	5
Donnelay	120	196	22	38	15	121[3]	5	490	43	174	9
Geistkirch	64	181	25	34	10	112	4	278	33	89	3
Klein-Bessingen	58	103	18	20	9	56[4]	1	232	17	91	3
Lagarde	126	128	13	22	13	80[5]	4	434	63	144	6
Ley	53	101	10	21	11	59	1	227	16	89	1
Lezey	46	168	26	34	14	94[6]	11	296	20	141	10
Malzières	165	321	46	54	30	191	7	694	83	242	17
Marsal	116	171	20	38	11	102	3	327	39	119	4
Moncourt	43	101	12	21	8	60	2	219	37	59	3
Moyenvic	123	172	28	29	11	104	9	319	35	117	9
Omméray	67	135	26	31	10	68	1	261	25	101	2
Vic	246	255	30	33	15	177	8	344	39	90	6
Xanrey	64	127	17	21	13	76	4	221	14	89	3
Summe Kanton Vic	1431	2369	326	434	178	1431	63	4812	506	1677	81
Wiederholung:											
Kanton Albesdorf	1963	1584	174	317	131	962	31	7730	823	2490	95
„ Château-Salins	2335	3499	441	715	294	2049	116	6344	604	2184	115
„ Delme	2156	3707	491	751	270	2195	89	6453	618	2217	135
„ Dieuze	1548	2758	235	390	161	1972	70	4845	464	1687	84
„ Vic	1431	2369	326	434	178	1431	63	4812	506	1677	81
Se. Kreis Château-Salins	9433	13917	1667	2607	1034	8609	369	30184	3015	10255	510

[1]) Darunter 9 Militärpferde. [2]) 5 Militärpferde. [3]) 1 Militärpferd. [4]) 1 Militärpferd. [5]) 1 Militärpferd. [6]) 4 Militärpferde.

und älteres auch		Schafe	Schweine					Ziegen	Federvieh				Bienen
			Gesamtzahl	unter 1 Jahr alt	1 Jahr alt und älter								
Sonstige Stiere und Ochsen	Kühe				Zuchteber	Zuchtsauen	Sonstige		Gänse	Enten	Hühner	Truthühner	überhaupt
13	14	15	16	17	18	19	20	21	22	23	24	25	26
14	72	144	181	120	6	46	9	38	82	45	809	22	28
14	93	3	340	281	10	36	13	23	72	172	1152	—	17
2	69	—	81	78	1	2	—	7	44	37	535	3	18
17	110	—	338	291	—	36	11	50	63	99	1444	6	20
5	43	—	114	83	1	24	6	17	56	49	397	2	16
6	140	241	288	226	—	41	21	12	23	106	1456	—	42
57	95	—	257	198	4	47	8	5	30	140	797	—	26
29	210	383	528	482	1	30	15	107	23	90	2024	—	75
10	126	200	184	146	1	32	5	7	26	97	967	—	7
19	34	21	171	140	—	23	8	19	14	58	541	—	10
13	55	189	166	142	—	19	5	16	41	81	607	5	25
316	**2294**	**2319**	**5948**	**4893**	**41**	**738**	**276**	**793**	**1046**	**2385**	**23296**	**91**	**633**
70	221	348	771	615	4	137	15	18	39	179	2184	6	74
30	234	293	642	509	4	104	25	56	39	261	2302	49	90
10	143	—	421	319	—	69	33	18	18	80	1117	—	45
21	100	335	318	236	1	68	13	21	142	80	1028	—	12
26	195	300	420	326	3	68	23	43	91	144	1756	14	112
10	111	234	342	280	—	58	4	21	14	140	1129	—	33
10	115	—	326	267	—	41	18	7	57	257	1091	20	55
46	306	270	671	519	8	116	28	45	179	119	2379	9	70
28	137	325	393	346	4	38	15	39	123	220	1601	15	39
8	112	—	225	124	3	68	30	11	48	70	960	—	63
23	135	318	393	325	5	31	32	24	87	140	1492		30
17	116	351	467	374	4	80	9	15	78	45	1178		23
16	193	595	642	577	—	35	30	26	41	83	1650	6	48
6	109	287	407	315	4	73	15	24	51	259	1361	—	35
321	**2227**	**3656**	**6438**	**5122**	**40**	**986**	**290**	**368**	**1007**	**2047**	**21228**	**119**	**729**
549	3773	1462	6571	5391	34	797	349	570	1057	2109	26256	148	1307
182	3259	2395	7346	6012	47	850	437	787	1278	3194	35156	233	1198
130	3353	3492	10012	7518	63	1614	817	452	868	3065	34160	173	1168
316	2294	2319	5948	4893	41	738	276	793	1046	2385	23296	91	633
321	2227	3656	6438	5122	40	986	290	368	1007	2047	21228	119	729
1498	**14906**	**13324**	**36315**	**28936**	**225**	**4985**	**2169**	**2970**	**5256**	**12800**	**140086**	**764**	**5335**

Digitized by Google

Gemeinden Landesteile	Viehbesitzende Haushaltungen	Pferde						Rindvieh			
		Gesamtzahl	Fohlen unter 1 Jahr	1 bis 3 Jahre	3 bis 4 Jahre	4 Jahre und älter		Gesamtzahl	Kälber (bis 3 Monate)	Jungvieh (3 Monat bis 2 Jahre)	2 Jahre und älter
						im ganzen	darunter Zuchthengste				Bullen
1	2	3	4	5	6	7	8	9	10	11	12
V. Kreis											
Kanton Diedenhofen.											
Diedenhofen	544	1143	8	15	7	1113[1]	—	348	9	70	6
Monhofen	201	85	8	10	2	65		182	3	25	3
Nieder-Jeutz	555	217	7	10	7	193[2]	2	195	10	24	2
Ober-Jeutz	124	43	3	3	—	37	3	79	6	16	2
Terwen	122	65	3	11	—	51	—	142	11	28	1
Weimeringen	69	88	15	18	11	44	2	214	7	70	5
Summe Kant. Diedenhofen	1615	1641	44	67	27	1503	7	1160	46	233	19
Kanton Kattenhofen.											
Beiern	97	122	9	17	4	92	—	344	16	109	3
Berg	42	32	2	4	6	20	—	129	14	44	7
Breisdorf	85	162	9	19	3	131	—	420	53	120	6
Bust	98	47	2	9	2	34	—	274	32	49	2
Entringen	77	44	2	8	1	33	—	168	10	56	3
Escheringen	97	99	7	12	11	69	—	263	23	74	2
Ewringen	29	37	2	4	4	27	—	148	17	44	4
Fixem	66	58	3	6	5	44		216	22	60	2
Garsch	170	150	10	18	9	113	—	348	20	118	2
Gauwies	75	69	4	8	8	49	1	199	16	61	3
Groß-Hettingen	330	164	6	10	6	142	—	499	32	139	8
Hagen	28	50	3	4	1	42	1	160	20	53	4
Kanfen	107	127	10	22	12	83	—	318	25	117	—
Kattenhofen	207	173	13	21	12	127		387	26	129	3
Mondorf	23	13	—	1	1	11	—	48	4	10	—
Nieder-Rentgen	80	102	3	21	14	64	—	378	31	112	7
Oetringen	179	100	9	18	10	63	—	322	36	101	3
Püttlingen	140	123	9	12	7	95	—	463	42	140	4
Rodemachern	163	140	11	35	4	90	2	348	38	79	6
Rüttgen	206	163	8	20	18	117	—	626	54	183	4
Sentzich	107	100	7	25	20	48	1	294	32	80	2
Suftgen	131	109	11	16	10	72	—	460	47	151	5
Wollmeringen	201	119	5	13	6	95	—	242	10	66	2
Summe Kant. Kattenhofen	2738	2303	145	323	174	1661	5	7054	620	2095	82
Kanton Metzerwiese.											
Bertringen	83	82	8	11	7	56	1	235	10	53	3
Bettsdorf	110	106	3	13	5	85	—	296	16	93	2
Bidlingen	40	52	4	7	6	35	—	117	7	36	3
Büdingen	76	80	7	14	4	55	3	194	13	74	4

[1]) Darunter 790 Militärpferde. [2]) 40 Militärpferde.

Digitized by Google

ıd älteres ch		Schafe	Schweine					Ziegen	Federvieh				Bienenstöcke	
Sonstige Stiere und Ochsen	Kühe		Gesamtzahl	unter 1 Jahr alt	1 Jahr alt und älter				Gänse	Enten	Hühner	Truthühner	überhaupt	darunter mit beweglichen Waben
					Zuchteber	Zuchtsauen	Sonstige							
13	14	15	16	17	18	19	20	21	22	23	24	25	26	27

Diedenhofen-Ost.

5	258	193	808	774	1	15	18	47	109	326	4966	50	231	101
—	151	20	703	608	1	52	42	59	8	107	1632	1	20	19
17	142	41	940	873	5	38	24	100	75	154	4480	22	42	36
2	53	16	253	211	1	15	26	21	9	55	1222	—	8	5
—	102	—	267	262	—	2	3	19	11	36	1253	—	1	—
4	128	28	352	225	3	46	78	33	15	120	1041	—	35	7
28	**834**	**298**	**3323**	**2953**	**11**	**168**	**191**	**279**	**227**	**798**	**14594**	**73**	**337**	**168**
—	216	57	594	474	3	80	37	9	7	50	1327	—	63	60
5	59	15	182	144	—	27	11	11	—	142	641	—	2	—
1	240	145	801	677	—	107	17	13	12	115	2157	—	30	29
—	191	26	532	381	1	96	54	27	11	41	1240	—	50	30
1	98	—	353	278	1	50	24	11	4	2	791	—	32	11
3	161	152	462	369	1	50	42	28	—	14	1330	—	32	19
—	83	—	135	102	—	23	10	2	—	—	546	—	22	6
4	128	45	383	291	2	64	26	17	6	30	813	—	49	40
5	203	94	919	706	3	107	103	50	31	48	2153	—	46	38
3	116	—	345	264	2	54	25	14	63	116	1072	—	32	25
3	317	63	1100	983	5	100	12	93	77	95	3125	1	90	84
—	83	—	255	207	2	34	12	2	25	—	656	—	23	3
—	176	108	573	455	2	62	54	28	81	46	1543	—	51	18
5	224	67	781	651	2	101	27	85	46	240	2367	2	52	46
—	34	1	132	121	1	9	1	1	—	8	267	—	13	13
10	218	424	586	459	4	88	35	13	5	19	1446	3	55	24
2	180	—	760	603	6	114	37	70	22	61	1687	—	65	37
6	271	40	1137	977	4	121	35	36	1	59	2313	—	65	58
4	221	16	627	543	2	76	6	55	8	127	1845	1	80	65
6	379	90	913	756	1	109	47	45	29	54	2407	7	74	32
2	178	28	519	378	8	79	54	42	4	17	1389	2	19	1
—	257	4	392	310	1	58	23	21	121	88	1829	18	78	38
2	162	29	598	534	4	38	22	112	29	25	1693	—	106	102
62	**4195**	**1404**	**13079**	**10663**	**55**	**1647**	**714**	**735**	**582**	**1397**	**34637**	**34**	**1129**	**779**
8	161	—	352	297	2	36	17	17	46	52	944	—	22	15
7	178	41	725	444	1	144	136	18	7	136	1724	1	131	56
3	68	48	276	206	1	51	18	24	13	30	597	1	6	3
3	100	56	305	242	3	37	23	30	24	50	877	6	48	28

Digitized by Google

Gemeinden / Landesteile	Viehbesitzende Haushaltungen	Pferde						Rindvieh			
		Gesamtzahl	Fohlen unter 1 Jahr	1 bis 3 Jahre	3 bis 4 Jahre	4 Jahre und älter		Gesamtzahl	Kälber (bis 3 Monate)	Jungvieh (3 Monat bis 2 Jahre)	2 Ja Ru
						im ganzen	darunter Zuchthengste				Bullen
1	2	3	4	5	6	7	8	9	10	11	12
Buß	77	66	3	11	5	47	2	179	8	49	5
Diesdorf	120	85	7	17	12	49	—	197	18	55	3
Elsingen	60	74	7	11	10	46	—	190	15	54	2
Endorf	72	61	5	13	3	40	1	173	14	59	3
Homburg-Bidingen	69	99	11	21	7	60	3	234	22	65	6
Illingen	99	43	4	4	5	30	2	126	7	29	1
Inglingen	50	65	5	16	5	39	2	145	10	44	4
Kedingen	92	35	2	6	2	25	3	127	6	14	1
Kemplich	98	62	6	13	7	36	—	217	21	73	2
Königsmachern	249	198	13	29	22	134	6	521	50	141	11
Künzig	104	137	18	20	8	91	—	296	19	84	2
Lüttingen	105	119	6	23	8	82	3	268	22	79	8
Metzeresch	107	84	9	11	7	57	—	245	16	81	2
Metzerwiese	140	108	5	17	13	73	3	188	15	44	11
Monneren	104	139	15	25	11	88	1	409	47	147	5
Niederginingen	110	78	5	10	4	59	9	243	11	77	4
Niederham	158	124	7	11	13	93	1	326	22	106	1
Rörchingen	72	106	17	22	8	59	1	305	19	107	3
Ubern	144	154	13	28	3	110		458	50	145	2
Weckringen	69	41	4	5	5	27	--	163	5	53	1
Wolsdorf	82	142	12	27	15	88	1	388	36	147	4
Summe Kant. Metzerwiese	2490	2340	196	385	195	1564	42	6240	479	1909	93
Kanton Sierck.											
Apach	98	31	1	1	5	24	—	149	7	35	1
Flasdorf	92	100	8	13	—	79	—	473	46	165	3
Grindorf	137	112	4	17	11	80	-	697	75	228	4
Hüntingen	60	55	1	7	5	42	—	187	25	63	—
Kerlingen	128	195	18	38	29	110	—	588	59	220	7
Kirchnaumen	150	194	23	32	10	129	2	683	51	273	6
Kirsch bei Sierck	83	167	30	48	21	68	1	378	33	128	3
Laumesfeld	73	102	7	12	10	73	—	334	35	141	3
Laumsdorf	84	162	24	35	15	88	2	552	55	218	9
Mallingen	87	61	1	4	3	53	—	239	12	75	2
Mandern	100	106	13	26	22	45	—	349	50	106	6
Merschweiler	55	113	16	31	3	63	-	225	25	64	4
Montenach	108	69	9	14	6	40	-	326	25	103	5
Niederkontz	100	32	—	1	1	30		185	13	39	3
Oberkontz	101	79	4	10	7	58		236	13	78	2
Reimelingen	102	53	4	8	5	36		358	45	136	2
Rettel	134	72	4	4	7	57	—	242	15	56	2
Ritzingen	46	103	19	27	14	43	--	328	44	112	6
Rüsdorf	94	8	—	—	—	8	—	121	5	18	-

Digitized by Google

ıb älteres ch		Schafe	Schweine					Ziegen	Federvieh				Bienenstöcke	
			Gesamtzahl	unter 1 Jahr alt	1 Jahr alt und älter				Gänse	Enten	Hühner	Truthühner	überhaupt	darunter mit beweglichen Waben
Sonstige Stiere und Ochsen	Kühe				Zuchteber	Zuchtsauen	Sonstige							
13	14	15	16	17	18	19	20	21	22	23	24	25	26	27
—	117	1	284	239	2	30	13	30	39	20	1343	—	51	47
2	119	74	380	282	2	64	32	13	94	74	1042	10	86	83
—	119	45	317	234	4	52	27	18	46	48	790	—	11	3
6	91	147	363	232	2	60	69	31	16	85	963	—	22	16
8	133	70	395	269	2	68	56	15	68	173	922	—	45	38
3	86	30	357	277	3	32	45	17	27	146	930	—	34	34
4	83	32	227	171	6	37	13	16	95	75	633	—	58	38
2	104	24	325	252	5	42	26	30	6	26	849	9	97	93
1	120	53	537	346	2	109	80	22	8	47	1051	3	47	35
5	314	79	925	781	15	85	44	89	60	102	2760	9	73	65
—	191	—	571	477	3	70	21	11	26	32	1487	—	203	111
6	153	132	576	464	7	78	37	22	47	66	1461	6	18	4
—	146	43	541	402	1	100	38	23	55	80	1335	8	66	58
—	118	1	582	431	6	58	37	39	75	193	1605	30	26	11
4	206	84	610	393	2	154	61	23	4	96	1178	4	76	57
2	149	70	464	378	3	45	38	15	58	95	1365	—	119	99
2	195	150	681	530	7	82	62	57	127	163	1724	—	183	116
5	171	27	450	276	2	61	111	11	45	43	1702	—	57	10
24	237	98	695	373	4	155	163	33	12	115	1709	3	82	21
5	99	50	449	303	1	91	54	25	16	63	821	—	36	19
4	197	75	587	437	1	110	39	21	70	197	1556	—	48	25
104	**3655**	**1430**	**11924**	**8726**	**87**	**1851**	**1260**	**650**	**1084**	**2207**	**31368**	**90**	**1645**	**1085**
—	106	1	301	263	2	14	22	33	2	56	888	—	38	21
36	223	94	703	433	3	183	84	28	3	5	1309	—	82	60
103	287	143	999	554	10	200	145	23	—	7	1541	—	111	71
—	99	—	383	325	1	49	8	4	15	85	774	—	27	12
9	293	189	913	674	13	152	74	18	11	6	1438	—	58	43
27	326	19	1184	710	6	251	217	17	3	97	1848	—	77	23
2	212	31	656	458	8	128	62	12		3	1108	1	58	54
2	153	29	426	274	2	100	50	5	—	7	1005	2	68	28
1	269	1	813	517	5	161	130	10	90	53	1392	—	56	45
2	148	—	362	343	2	12	5	26		162	1199	—	63	46
7	180	63	643	494	7	93	49	33	7	30	1360	2	86	47
6	126	7	377	270	10	52	45	11	2	53	889	5	25	17
8	185	49	479	370	6	76	27	29	6	65	1243	2	54	28
6	124	1	222	190	—	5	27	45	1	20	754	—	32	16
3	140	3	408	287	2	68	51	19	—	86	1110	—	12	2
15	160	70	593	439	7	113	34	22	—	28	854	—	30	13
—	169	—	481	394	2	70	15	4	—	44	1123	—	25	21
—	166	—	486	332	1	101	52	9		5	728		28	14
—	98	—	271	264	1	2	4	38	—	9	508	—	10	8

Digitized by Google

Gemeinden Landesteile	Viehbesitzende Haushaltungen	Pferde						Rindvieh			
		Gesamtzahl	Fohlen unter 1 Jahr	1 bis 3 Jahre	3 bis 4 Jahre	4 Jahre und älter		Gesamtzahl	Kälber (bis 3 Monate)	Jungvieh (3 Monat bis 2 Jahre)	2 Ja Ri
						im ganzen	darunter Zuchthengste				Bullen
1	2	3	4	5	6	7	8	9	10	11	12
Sierck	161	64	2	4	1	57	—	75	1	9	1
Waldweisdorf	104	57	5	8	5	39	—	349	31	136	2
Waldwiese	170	142	9	14	8	111	1	570	44	216	4
Summe Kanton Sierck	2267	2077	202	354	188	1333	6	7644	709	2619	75
Wiederholung:											
Kanton Diedenhofen	1615	1641	44	67	27	1503	7	1160	46	233	19
„ Kattenhofen	2738	2303	145	323	174	1661	5	7054	620	2095	82
„ Meyerwiese	2490	2340	196	385	195	1564	42	6240	479	1909	93
„ Sierck	2267	2077	202	354	188	1333	6	7644	709	2619	75
Se. Kreis Diedenhofen-Ost	9110	8361	587	1129	584	6061	60	22098	1854	6856	269
											VI. Kreis
Kanton Fentsch.											
Arsweiler	119	125	16	25	10	74	—	286	27	93	5
Aumetz	292	208	16	25	16	151	2	277	25	77	3
Bollingen	182	173	13	27	5	128	—	322	29	83	6
Deutsch-Oth	283	158	1	10	3	144	1	220	19	32	5
Fentsch	284	177	5	11	4	157	—	178	11	35	4
Havingen	74	92	12	17	9	54	2	167	10	58	5
Lommeringen	45	54	3	14	6	31	2	150	18	35	2
Oettingen	254	75	1	3	3	68	—	144	5	27	1
Redingen	161	77	1	7	3	66	—	206	26	67	1
Rüssingen	157	45	1	1	7	36	—	177	13	58	3
Ruxweiler	67	107	14	27	12	54	2	256	16	95	4
Tressingen	79	119	14	26	13	66	1	240	33	56	5
Summe Kanton Fentsch	1997	1410	97	193	91	1029	10	2623	232	716	44
Kanton Groß-Moyeuvre.											
Gandringen	99	26	—	1	1	24	1	72	8	16	1
Groß-Moyeuvre	537	210	1	5	7	197		102	—	6	3
Klein-Moyeuvre	75	9	—	3	—	6	—	33	3	4	1
Kluingen	160	45	2	5	10	28	3	61	1	9	3
Roßlingen	321	13	—	—	1	12	—	35	—	8	—
Wallingen	182	40	—	—	3	37	—	102	3	17	3
Se. Kant. Groß-Moyeuvre	1374	343	3	14	22	304	4	405	15	60	11
Kanton Havingen.											
Algringen	484	198	—	4	22	172	2	61	7	4	—
Erfingen	98	—	—	—	—	—	—	—	—	—	—

Digitized by Google

...d älteres ...eh		Schafe	Schweine					Ziegen	Federvieh				Bienenstöcke	
			Gesamtzahl	unter 1 Jahr alt	1 Jahr alt und älter				Gänse	Enten	Hühner	Truthühner	überhaupt	darunter mit beweglichen Waben
Sonstige Stiere und Ochsen	Kühe				Zuchteber	Zuchtsauen	Sonstige							
13	14	15	16	17	18	19	20	21	22	23	24	25	26	27
—	64	8	237	211	2	10	14	69	5	31	857	1	22	13
16	164	90	507	388	2	86	31	22	—	2	960	—	57	20
12	294	49	956	624	7	208	117	38	6	—	1828	—	82	73
255	3986	847	12310	8814	99	2134	1263	515	151	854	24716	13	1101	675
28	834	298	3323	2953	11	168	191	279	227	798	14594	73	337	168
62	4195	1404	13079	10663	55	1647	714	735	582	1397	34637	34	1129	779
104	3655	1430	11924	8726	87	1851	1260	650	1084	2207	31368	90	1645	1085
255	3986	847	12310	8814	99	2134	1263	515	151	854	24716	13	1101	675
449	12670	3979	40636	31156	252	5800	3428	2179	2044	5256	105315	210	4212	2707

Diedenhofen-West.

—	161	30	570	487	1	47	35	50	53	73	1685	—	21	3
2	170	49	856	765	1	22	68	106	62	70	2425	4	65	61
7	197	14	604	516	3	45	40	56	122	129	1668	5	62	34
3	161	4	706	570	—	14	122	115	59	44	2785	2	103	92
6	122	6	624	580	1	20	23	122	101	231	2545	9	117	58
—	94	—	283	236	1	11	35	33	47	110	892	—	50	6
—	95	—	180	159	—	4	17	23	45	31	694	4	104	101
3	108	4	526	464	2	15	45	102	31	42	1852	20	47	30
3	109	3	367	330	1	15	21	131	93	83	1489	1	72	71
3	100	2	336	311	6	7	12	77	20	14	892	39	28	24
—	141	2	432	347	5	62	18	9	60	84	912	3	38	21
3	143	10	392	362	1	22	7	68	14	33	1548	—	39	17
30	1601	124	5876	5127	22	284	443	892	707	944	19387	87	746	518
2	45	23	230	211	—	9	10	50	15	36	945	3	41	39
—	93	5	750	720	3	2	25	139	103	72	3116	14	34	4
—	25	—	122	119	—	2	1	44	11	31	463	—	14	12
—	48	6	310	239	13	13	45	41	48	61	871	40	3	—
—	27	4	248	243	—	—	5	80	32	30	1138	—	12	8
1	78	3	274	259	6	1	8	73	59	76	1599	3	22	18
3	316	41	1934	1791	22	27	94	427	268	306	8132	60	126	81
1	49	5	949	927	1	5	16	153	40	24	1862	7	60	50
—	—	—	90	88	—	—	2	36	10	3	569	—	3	3

Digitized by Google

Gemeinden / Landesteile	Viehbesitzende Haushaltungen	Pferde: Gesamtzahl	Pferde: Fohlen unter 1 Jahr	Pferde: 1 bis 3 Jahre	Pferde: 3 bis 4 Jahre	Pferde: 4 Jahre und älter: im ganzen	Pferde: 4 Jahre und älter: darunter Zuchthengste	Rindvieh: Gesamtzahl	Rindvieh: Kälber (bis 3 Monate)	Rindvieh: Jungvieh (3 Monat bis 2 Jahre)	Rindvieh: 2 Jahre und mehr: Bullen
1	2	3	4	5	6	7	8	9	10	11	12
Fameck	277	154	7	13	12	122	—	300	13	37	5
Flörchingen	317	126	6	17	9	94	1	291	4	31	4
Hayingen	625	256	7	2	2	245	—	135	11	10	1
Kneuttingen	325	84	2	1	33	48	2	32	1	4	—
Marspich	165	37	3	4	4	26	1	62	3	12	1
Neunhäuser	172	76	—	4	4	68	—	110	9	18	—
Nilvingen	315	34	—	—	—	34	2	14	—	—	—
Rangwall	207	31	1	2	2	26	—	71	2	5	1
Reichersberg	299	152	12	17	7	116	1	293	11	62	4
Schremingen	151	20	—	1	—	19	—	35	—	1	1
Ueckingen	278	138	8	13	10	107	1	185	11	35	5
Volkringen	157	94	7	21	4	62	—	206	15	49	4
Summe Kanton Hayingen	3870	1400	53	99	109	1139	10	1795	87	268	26
Wiederholung:											
Kanton Fentsch	1997	1410	97	193	91	1029	10	2623	232	716	44
„ Groß-Moyeuvre	1374	343	3	14	22	304	4	405	15	60	11
„ Hayingen	3870	1400	53	99	109	1139	10	1795	87	268	26
Se. Kreis Diedenhofen-West	7241	3153	153	306	222	2472	24	4823	334	1044	81

VII. Krei

Kanton Forbach.

Alstingen	181	46	3	1	3	39		282	14	44	2
Buschbach	103	71	6	11	11	43	—	281	27	80	2
Dieblingen	145	67	3	10	—	54	2	390	40	148	3
Etzlingen	107	20	2	1	—	17	—	292	28	64	2
Farschweiler	159	67	6	11	7	43		386	41	116	4
Folklingen	134	118	10	18	17	73	2	520	84	150	8
Forbach	846	414	5	6	7	396[1])	—	287	15	36	2
Kerbach	154	90	1	12	6	71	—	513	45	164	3
Klein-Rosseln	731	238	—	2	2	234	1	87	2	4	2
Kochern	140	35	5	3	2	25	—	196	26	40	2
Merlenbach	358	33	—	—	3	30	2	118	4	26	4
Metzingen	74	55	6	5	3	41	—	298	25	129	—
Morsbach	168	31	—	4	1	26	—	204	14	52	3
Nußweiler	86	69	2	12	6	49	2	360	26	167	2
Oetingen	134	31	—	—	2	29	—	145	6	24	—
Roßbrücken	101	20	1	4	3	12		80	10	18	3
Spichern	189	64	1	4	10	49	—	445	15	76	5
Stieringen-Wendel	520	50	—	3	—	47	6	151	6	8	1

[1]) Darunter 232 Militärpferde.

Digitized by Google

d älteres ch		Schafe	Schweine					Ziegen	Federvieh				Bienenstöcke	
Sonstige Stiere und Ochsen	Kühe		Gesamtzahl	unter 1 Jahr alt	1 Jahr alt und älter				Gänse	Enten	Hühner	Truthühner	überhaupt	darunter mit beweglichen Waben
					Zuchteber	Zuchtsauen	Sonstige							
13	14	15	16	17	18	19	20	21	22	23	24	25	26	27
—	245	12	711	584	1	20	106	158	50	196	3526	—	75	68
2	250	25	623	566	1	22	34	154	42	183	3913	2	48	33
2	111	6	1172	1154	1	17	—	55	100	132	3328	2	56	22
—	27	2	468	452	1	7	8	62	42	119	2153	16	32	12
—	46	—	233	209	—	1	23	83	12	84	835	5	8	2
—	83	—	243	199	—	—	44	71	73	71	1685	—	51	25
—	14	2	471	465	—	2	4	99	10	39	1613	6	15	13
—	63	—	195	190	—	2	3	96	15	79	752	—	18	1
—	216	16	658	544	6	56	52	100	121	279	2944	5	52	6
—	33	—	191	169	—	2	20	45	9	38	950	—	14	10
5	129	33	545	504	4	18	19	51	82	134	2097	21	27	18
—	138	59	479	411	2	44	22	91	25	188	1585	27	19	13
10	**1404**	**160**	**7028**	**6462**	**17**	**196**	**353**	**1254**	**631**	**1569**	**27812**	**91**	**478**	**276**
30	**1601**	**124**	**5876**	**5127**	**22**	**284**	**443**	**892**	**707**	**944**	**19387**	**87**	**746**	**518**
3	**316**	**41**	**1934**	**1791**	**22**	**27**	**94**	**427**	**268**	**306**	**8132**	**60**	**126**	**81**
10	**1404**	**160**	**7028**	**6462**	**17**	**196**	**353**	**1254**	**631**	**1569**	**27812**	**91**	**478**	**276**
43	**3321**	**325**	**14838**	**13380**	**61**	**507**	**890**	**2573**	**1606**	**2819**	**55331**	**238**	**1350**	**875**

Forbach.

1	221	—	437	403	1	6	27	89	—	7	1151	—	52	48
3	169	—	233	172	5	44	12	30	21	47	1017	4	81	30
—	199	—	422	358	—	63	1	79	4	22	1607	—	89	89
—	198	4	258	193	2	23	40	56	2	—	933	—	4	2
1	224	—	430	344	3	53	30	100	9	9	1392	—	54	52
7	271	2	393	291	2	49	51	48	7	133	1951	9	82	72
—	234	4	1330	1306	2	5	17	535	34	95	4418	5	75	75
—	301	1	315	258	—	54	3	54	8	—	1925	1	95	54
—	79	9	922	907	—	2	13	511	19	61	4095	15	19	9
3	125	21	308	262	1	26	19	76	16	59	1205	—	53	46
1	83	3	757	710	5	22	20	192	28	23	1062	6	29	27
11	133	3	178	126	1	21	30	27	4	49	885	—	32	29
1	134	—	350	318	—	13	19	134	8	9	757	1	34	33
1	164	—	266	163	3	51	49	43	—	—	1059	—	46	45
—	115	—	172	165	—	6	1	38	12	13	730	9	26	21
2	47	4	192	184	—	—	8	105	6	26	387	—	11	11
6	343	—	454	402	—	15	37	86	—	—	1595	9	39	35
—	136	—	742	732	—	6	4	397	28	21	1573	4	43	32

Digitized by Google

Gemeinden Landesteile	Vieh-besitzende Haushaltungen	Pferde						Rindvieh			
		Gesamtzahl	Fohlen unter 1 Jahr	1 bis 3 Jahre	3 bis 4 Jahre	4 Jahre und älter		Gesamtzahl	Kälber (bis 3 Monate)	Jungvieh (3 Monat bis 2 Jahre)	2 Ja M. Bullen
						im ganzen	darunter Zuchthengste				
1	2	3	4	5	6	7	8	9	10	11	12
Tentelingen	101	63	9	11	8	35	—	414	63	131	4
Thedingen	123	59	5	8	17	29	—	330	30	109	2
Summe Kanton Forbach	4554	1641	65	126	108	1342	15	5779	521	1586	54
Kanton Großtänchen.											
Altrip	49	51	4	10	1	36	—	204	33	61	5
Baronweiler	100	119	19	12	8	80	4	227	19	71	4
Berg	73	94	10	19	12	53	1	306	27	127	6
Bertringen	54	78	11	13	7	47	1	214	23	52	—
Bischdorf	76	191	21	44	14	112	2	554	51	161	11
Brülingen	53	41	4	10	3	24	—	293	24	131	3
Büdingen	67	63	11	13	5	34	—	306	38	122	3
Buschdorf	47	34	4	4	2	24	—	144	19	37	1
Destrich	62	112	14	23	13	62	—	211	22	65	2
Diefenbach bei Hellimer	102	58	7	10	3	38	1	338	43	128	2
Enschweiler	76	66	9	14	12	31	1	293	30	90	2
Ersdorf	63	27	2	4	—	21	—	208	24	67	1
Freibuß	71	50	3	8	7	32	1	322	24	124	5
Fremersdorf	69	27	1	2	4	20	2	182	20	63	1
Geßlingen	186	104	9	10	12	73	—	541	64	154	3
Greningen	36	32	3	11	1	17	—	205	17	80	—
Großtänchen	92	239	26	53	16	144	3	656	76	202	9
Harprich	56	89	7	21	14	47	3	233	20	87	2
Hellimer	134	136	9	25	7	95	2	487	53	181	4
Kleintänchen	60	56	8	14	2	32	—	384	30	144	3
Landorf	89	103	11	25	8	59	5	212	15	82	3
Lanningen	122	37	1	2	2	32	—	306	30	119	4
Lellingen	77	74	4	10	7	53	—	332	30	137	5
Leyweiler	76	52	4	3	1	44	—	214	15	84	1
Luringen	95	50	2	7	4	37	—	317	39	131	2
Marstadt	81	58	3	13	9	33	4	353	44	121	7
Mörchingen	261	682	22	45	27[1]	588[2]	4	356	13	90	12
Rakringen	99	223	9	19	4	191[3]	5	245	25	83	3
Sülzen	35	54	5	9	6	34[4]	1	173	16	68	1
Wahl-Ebersing	119	66	2	7	16	41[5]	1	367	61	113	5
Walleringen	78	41	1	8	4	28[6]	—	325	30	100	2
Weiler	103	145	15	24	14	92	—	488	54	176	1
Summe Kant. Großtänchen	2761	3252	261	492	245	2254	41	9996	1029	3451	113
Kanton Saaralben.											
Ernstweiler	84	26	5	2	2	17	—	215	26	68	1
Gebling	219	72	7	10	6	49	—	756	70	280	2

[1]) Darunter 1 Militärpferd. [2]) 362 Militärpferde. [3]) 141 Militärpferde. [4]) 1 Militärpferd. [5]) 1 Militärpferd. [6]) 2 Militärpferde.

Digitized by Google

und älteres Vieh		Schafe	Schweine					Ziegen	Federvieh				Bienenstöcke	
			Gesamtzahl	unter 1 Jahr alt	1 Jahr alt und älter									
Sonstige Stiere und Ochsen	Kühe				Zuchteber	Zuchtsauen	Sonstige		Gänse	Enten	Hühner	Truthühner	überhaupt	darunter mit beweglichen Waben
13	14	15	16	17	18	19	20	21	22	23	24	25	26	27
5	211	4	313	230	7	59	17	17	2	34	1172	—	54	44
8	181	—	308	235	3	56	14	63	6	13	1242	—	42	41
50	**3568**	**55**	**8780**	**7759**	**35**	**574**	**412**	**2680**	**214**	**621**	**30156**	**63**	**960**	**795**
4	101	—	141	99	—	12	30	18	13	—	709	—	42	38
8	125	—	307	250	1	45	11	56	52	114	1269	—	38	12
4	142	—	271	235	—	29	7	23	2	—	880	—	37	27
14	125	190	202	138	3	24	37	20	—	71	686	—	47	—
4	327	—	245	178	5	19	43	16	123	230	1592	12	92	80
23	112	—	266	219	1	38	8	8	23	112	953	4	38	31
6	137	—	283	225	1	30	27	8	—	43	839	—	66	62
2	85	122	63	50	1	1	11	9	20	—	591	—	22	17
—	122	5	155	131	—	—	24	13	14	15	885	—	28	16
1	164	229	330	281	2	36	11	9	172	29	1213	11	75	68
5	166	1	242	216	—	21	5	12	—	154	944	—	45	40
15	101	146	159	127	—	13	19	5	—	—	704	—	91	91
2	167	179	237	194	3	30	10	3	—	—	915	—	42	38
2	96	154	187	142	1	32	12	7	129	28	586	—	54	40
15	305	—	404	323	3	35	43	52	239	22	1527	—	117	113
8	100	—	95	91	—	4	—	—	—	—	519	—	64	31
21	348	191	362	317	2	38	5	22	36	74	1767	—	63	56
11	113	—	164	124	3	24	13	21	12	32	952	—	48	24
19	230	251	450	361	6	51	32	53	18	77	1637	6	81	69
14	193	—	254	201	1	33	19	4	—	43	826	—	87	83
3	109	77	263	224	1	31	7	41	29	87	1171	—	59	39
4	149	—	383	308	4	55	16	24	—	29	724	—	38	33
8	152	1	246	201	—	18	27	9	—	—	952	—	54	42
1	113	—	178	126	1	46	5	26	—	12	968	—	61	—
3	142	120	285	196	3	49	37	9	—	—	843	—	26	16
4	177	166	399	321	3	44	31	19	28	117	1188	—	64	58
20	221	942	503	462	—	9	32	59	45	155	2344	9	177	100
4	130	6	384	332	1	30	21	40	36	84	1515	—	63	62
12	76	189	174	136	1	24	13	11	9	130	587	—	29	10
12	176	1	326	230	4	55	37	32	2	31	964	—	28	24
5	188	—	257	191	2	30	34	8	49	104	1171	—	134	131
9	248	123	355	249	2	49	55	2	26	34	1209	—	76	45
263	**5140**	**3102**	**8570**	**6878**	**55**	**955**	**682**	**639**	**1077**	**1827**	**33630**	**42**	**1986**	**1496**
4	116	—	166	160	—	5	1	41	—	—	1051	—	54	54
17	387	128	622	468	3	115	36	85	88	152	2990	—	70	70

Digitized by Google

Gemeinden Landesteile	Vieh besitzende Haushaltungen	Pferde						Rindvieh			
		Gesamtzahl	Fohlen unter 1 Jahr	1 bis 3 Jahre	3 bis 4 Jahre	4 Jahre und älter		Gesamtzahl	Kälber (bis 3 Monate)	Jungvieh (3 Monat bis 2 Jahre)	2 Jahre und mehr: Bullen
						im ganzen	darunter Zuchthengste				
1	2	3	4	5	6	7	8	9	10	11	12
Tentelingen	101	63	9	11	8	35	—	414	63	131	4
Thedingen	123	59	5	8	17	29	—	330	30	109	2
Summe Kanton Forbach	4554	1641	65	126	108	1342	15	5779	521	1586	54
Kanton Großtänchen.											
Altrip	49	51	4	10	1	36	—	204	33	61	5
Baronweiler	100	119	19	12	8	80	4	227	19	71	4
Berg	73	94	10	19	12	53	1	306	27	127	6
Bertringen	54	78	11	13	7	47	1	214	23	52	—
Bischdorf	76	191	21	44	14	112	2	554	51	161	11
Brülingen	53	41	4	10	3	24	—	293	24	131	3
Büdingen	67	63	11	13	5	34	—	306	38	122	3
Buschdorf	47	34	4	4	2	24	—	144	19	37	1
Destrich	62	112	14	23	13	62	—	211	22	65	2
Diefenbach bei Hellimer	102	58	7	10	3	38	1	338	43	128	2
Enschweiler	76	66	9	14	12	31	1	293	30	90	2
Ersdorf	63	27	2	4	—	21	—	208	24	67	1
Freibuß	71	50	3	8	7	32	1	322	24	124	5
Fremersdorf	69	27	1	2	4	20	2	182	20	63	1
Geßlingen	186	104	9	10	12	73	—	541	64	154	3
Greningen	36	32	3	11	1	17	—	205	17	80	—
Großtänchen	92	239	26	53	16	144	3	656	76	202	9
Harprich	56	89	7	21	14	47	5	233	20	87	2
Hellimer	134	136	9	25	7	95	2	487	53	181	4
Kleintänchen	60	56	8	14	2	32	—	384	30	144	3
Landorf	89	103	11	25	8	59	5	212	15	82	3
Lanningen	122	37	1	2	2	32	—	306	30	119	4
Lellingen	77	74	4	10	7	53	—	332	30	137	5
Lewweiler	76	52	4	3	1	44	—	214	15	84	1
Luringen	95	50	2	7	4	37	—	317	39	131	2
Marstadt	81	58	3	13	9	33	4	353	44	121	7
Mörchingen	261	682	22	45	27[1]	588[2]	4	356	13	90	12
Rakringen	99	223	9	19	4	191[3]	5	245	25	83	3
Sülzen	35	54	5	9	6	34[4]	1	173	16	68	1
Wahl-Ebersing	119	66	2	7	16	41[5]	1	367	61	113	5
Walleringen	78	41	1	8	4	28[6]		325	30	100	2
Weiler	103	145	15	24	14	92	—	488	54	176	1
Summe Kant. Großtänchen	2761	3252	261	492	245	2254	41	9996	1029	3451	113
Kanton Saaralben.											
Ernstweiler	84	26	5	2	2	17	—	215	26	68	1
Geblingen	219	72	7	10	6	49	—	756	70	280	2

[1]) Darunter 1 Militärpferd. [2]) 362 Militärpferde. [3]) 141 Militärpferde. [4]) 1 Militärpferd. [5]) 1 Militärpferd. [6]) 2 Militärpferde.

Digitized by Google

und älteres Vieh		Schafe	Schweine					Ziegen	Federvieh				Bienenstöcke	
			Gesamtzahl	unter 1 Jahr alt	1 Jahr alt und älter				Gänse	Enten	Hühner	Truthühner	überhaupt	darunter mit beweglichen Waben
Sonstige Stiere und Ochsen	Kühe				Zuchteber	Zuchtsauen	Sonstige							
13	14	15	16	17	18	19	20	21	22	23	24	25	26	27
5	211	4	313	230	7	59	17	17	2	34	1172	—	54	44
8	181	—	308	235	3	56	14	63	6	13	1242	—	42	41
50	**3568**	**55**	**8780**	**7759**	**35**	**574**	**412**	**2680**	**214**	**621**	**30156**	**63**	**960**	**795**
4	101	—	141	99	—	12	30	18	13	—	709	—	42	38
8	125	—	307	250	1	45	11	56	52	114	1269	—	38	12
4	142	—	271	235	—	29	7	23	2	—	880	—	37	27
14	125	199	202	138	3	24	37	20	—	71	686	—	47	—
4	327	—	245	178	5	19	43	16	123	230	1592	12	92	80
23	112	—	266	219	1	38	8	8	23	112	953	4	38	31
6	137	—	283	225	1	30	27	8	—	43	839	—	66	62
2	85	122	63	50	1	1	11	9	20	—	591	—	22	17
—	122	5	155	131	—	—	24	13	14	15	885	—	28	16
1	164	229	330	281	2	36	11	9	172	29	1213	11	75	68
5	166	1	242	216	—	21	5	12	—	154	944	—	45	40
15	101	146	159	127	—	13	19	5	—	—	704	—	91	91
2	167	179	237	194	3	30	10	3	—	—	915	—	42	38
2	96	154	187	142	1	32	12	7	129	28	586	—	54	40
15	305	—	404	323	3	35	43	52	239	22	1527	—	117	113
8	100	—	95	91	—	4	—	—	—	—	519	—	64	31
21	348	191	362	317	2	38	5	22	36	74	1767	—	63	56
11	113	—	164	124	3	24	13	21	12	32	952	—	48	24
19	230	251	450	361	6	51	32	53	18	77	1637	6	81	69
14	193	—	254	201	1	33	19	4	—	43	826	—	87	83
3	109	77	263	224	1	31	7	41	29	87	1171	—	59	39
4	149	—	383	308	4	55	16	24	—	29	724	—	38	33
8	152	1	246	201	—	18	27	9	—	—	952	—	54	42
1	113	—	178	126	1	46	5	26	—	12	968	—	61	—
3	142	120	285	196	3	49	37	9	—	—	843	—	26	16
4	177	166	399	321	3	44	31	19	28	117	1188	—	64	58
20	221	942	503	462	—	9	32	59	45	155	2344	9	177	100
4	130	6	384	332	1	30	21	40	36	84	1515	—	63	62
12	76	189	174	136	1	24	13	11	9	130	587	—	29	10
12	176	1	326	230	4	55	37	32	2	31	964	—	28	24
5	188	—	257	191	2	30	34	8	49	104	1171	—	134	131
9	248	123	355	249	2	49	55	2	26	34	1209	—	76	45
263	**5140**	**3102**	**8570**	**6878**	**55**	**955**	**682**	**639**	**1077**	**1827**	**33630**	**42**	**1986**	**1496**
4	116	—	166	160	—	5	1	41	—	—	1051	—	54	54
17	387	128	622	468	3	115	36	85	88	152	2990	—	70	70

Digitized by Google

Gemeinden Landesteile	Viehbesitzende Haushaltungen	Pferde						Rindvieh			
		Gesamtzahl	Fohlen unter 1 Jahr	1 bis 3 Jahre	3 bis 4 Jahre	4 Jahre und älter		Gesamtzahl	Kälber (bis 3 Monate)	Jungvieh (3 Monat bis 2 Jahre)	2 Jahre Rind
						im ganzen	darunter Zuchthengste				Bullen
1	2	3	4	5	6	7	8	9	10	11	12
Hassenburg	37	8	1	–	4	3	–	113	5	48	1
Hilsprich	149	90	10	17	7	56	–	526	57	177	5
Holvingen	200	73	5	10	7	51	–	620	50	236	5
Johanns-Rohrbach	154	101	10	16	5	70	–	471	67	139	3
Kappelkinger	115	77	5	19	10	43	1	489	45	186	5
Kirweiler	49	15	3	3	3	6	–	174	22	67	1
Nellingen	71	79	5	15	11	48	–	357	52	114	6
Püttlingen	315	143	7	16	8	112	–	458	47	144	4
Remeringen	238	85	7	23	3	52	–	396	46	145	9
Richlingen	51	23	1	2	3	17[1]	–	183	23	60	1
Saaralben	510	182	6	22	7	147	9	851	84	214	9
Willerwald	164	23	1	2	1	19	3	412	53	135	—
Summe Kant. Saaralben	2356	997	73	157	77	690	18	6021	647	2013	52
Kanton St. Avold.											
Altweiler	61	45	4	8	1	32	1	265	28	93	2
Barst	58	43	4	10	1	28	–	300	29	121	2
Beningen	76	38	6	4	2	26	1	145	19	44	2
Bettingen	73	48	3	10	4	31	–	197	16	71	2
Cappel	71	33	1	5	7	20	–	305	41	106	3
Durchthal	48	20	2	2	3	13	–	133	21	30	1
Folschweiler	92	81	5	14	7	55	6	420	52	123	8
Freimengen	160	18	–	3	–	15	–	92	7	17	2
Genweiler	63	42	4	5	1	32	–	170	22	59	1
Herrchweiler	70	21	3	5	2	11	–	225	22	78	2
Kammern	84	92	8	15	9	60	–	430	61	127	5
Karlingen	186	87	8	6	10	63	2	261	52	29	3
Machern	111	95	6	13	8	68[2]	1	473	50	166	3
Oberhomburg	424	71	8	5	7	51	2	220	12	41	3
Oberhost	102	38	5	3	–	30	–	386	50	128	2
Pfarrebersweiler	104	60	7	13	15	25	–	385	55	127	12
Porcelette	243	132	14	21	5	92	2	602	44	154	5
St. Avold	403	1300	2	7	3	1288[3]	–	290	20	52	3
Sengbusch	121	77	9	21	18	29	–	348	51	120	4
Spittel	557	90	2	8	11	69	3	179	8	32	1
Walmen	111	84	3	6	3	72[4]	1	336	34	100	3
Summe Kanton St. Avold	3218	2515	104	184	117	2110	19	6162	694	1818	69
Wiederholung:											
Kanton Forbach	4554	1641	65	126	108	1342	15	5779	521	1586	54
„ Großtänchen	2761	3252	261	492	245	2254	41	9986	1029	3451	113

[1]) Darunter 2 Militärpferde. [2]) 3 Militärpferde. [3]) 1086 Militärpferde. [4]) 3 Militärpferde.

Digitized by Google

und älteres Vieh		Schafe	Schweine					Ziegen	Federvieh				Bienenstöcke	
			Gesamtzahl	unter 1 Jahr alt	1 Jahr alt und älter				Gänse	Enten	Hühner	Truthühner	überhaupt	darunter mit beweglichen Waben
Sonstige Stiere und Ochsen	Kühe				Zuchteber	Zuchtsauen	Sonstige							
13	14	15	16	17	18	19	20	21	22	23	24	25	26	27
—	59	6	95	75	—	17	3	3	20	27	469	—	10	10
28	259	314	391	305	1	51	34	104	47	89	1565	—	57	17
40	289	204	447	349	1	70	27	89	15	96	2962	5	56	52
6	256	245	520	441	1	48	30	64	19	130	1783	2	81	76
7	246	306	431	331	5	87	8	16	26	72	1758	—	86	82
10	74	—	112	87	1	13	11	21	13	23	566	—	36	36
29	156	169	255	215	—	22	18	12	15	72	928	—	20	13
24	239	286	358	347	—	5	6	176	5	115	2376	10	92	92
3	193	314	351	292	7	29	23	91	30	106	1470	2	44	35
9	90	—	190	152	1	18	19	18	5	68	637	6	33	27
21	523	731	869	801	2	39	27	231	80	182	3836	9	176	126
3	221	—	310	276	2	31	1	34	15	12	1597	—	39	39
201	**3108**	**2703**	**5117**	**4299**	**24**	**550**	**244**	**985**	**378**	**1144**	**23988**	**34**	**854**	**729**
13	129	2	225	188	2	16	19	31	—	32	743	—	55	46
12	136	—	191	143	2	23	23	15	5	2	769	—	51	48
—	80	—	202	170	1	22	9	64	8	14	801	6	45	41
5	103	—	224	192	—	25	7	39	6	30	816	—	97	86
11	144	—	222	194	2	10	16	38	—	2	797	—	46	42
—	81	2	101	97	—	—	4	5	—	16	452	—	32	10
16	221	—	207	181	3	13	10	30	30	60	1307	12	84	59
—	66	—	280	241	1	15	23	149	10	6	809	—	21	21
5	83	8	169	114	3	27	25	24	2	—	581	2	14	14
8	115	—	247	183	—	25	39	5	50	7	799	—	14	—
17	220	93	417	299	1	58	59	27	12	32	1325	—	78	12
1	176	—	418	416	2	—	—	113	14	19	1074	12	15	11
12	242	159	486	369	6	78	33	36	159	89	1630	12	89	69
4	160	122	780	673	9	44	54	391	8	48	1653	3	45	35
11	195	—	280	214	1	36	29	20	30	16	1279	5	80	70
9	182	—	301	257	15	16	13	30	29	117	1138	7	34	18
47	352	—	736	694	2	28	12	47	6	44	1951	9	52	30
12	203	181	488	485	—	—	3	115	63	146	2541	7	83	61
2	171	16	296	258	2	22	14	60	5	64	1002	2	62	54
3	135	4	879	849	6	1	23	202	49	61	1996	6	14	8
2	197	—	243	181	2	18	42	52	—	75	1180	—	60	56
190	**3391**	**587**	**7392**	**6398**	**60**	**477**	**457**	**1193**	**466**	**880**	**24643**	**83**	**1071**	**791**
50	3568	55	8780	7759	35	574	412	2680	214	621	30156	63	960	795
263	5140	3102	8570	6878	55	955	682	639	1077	1827	33630	12	1986	1496

Digitized by Google

Gemeinden / Landesteile	Viehbesitzende Haushaltungen	Pferde: Gesamtzahl	Fohlen unter 1 Jahr	1 bis 3 Jahre	3 bis 4 Jahre	4 Jahre und älter: im ganzen	4 Jahre und älter: darunter Zuchthengste	Rindvieh: Gesamtzahl	Kälber (bis 3 Monate)	Jungvieh (3 Monat bis 2 Jahre)	2 Jahre Rin: Bullen
1	2	3	4	5	6	7	8	9	10	11	12
Kanton Saaralben . . .	2356	997	73	157	77	690	13	6021	647	2013	52
„ St. Avold . . .	3218	2515	104	184	117	2110	19	6162	694	1818	69
Summe Kreis Forbach) .	12889	8405	503	959	547	6396	88	27958	2891	8868	288

VIII. Kreis

Kanton Finstingen.

Altlixheim	58	29	4	7	1	17	1	238	13	101	1
Angweiler	31	31	3	9	2	17	—	182	11	78	4
Berthelmingen	133	58	3	10	5	40	1	391	32	129	4
Bettborn	64	39	5	8	3	23	—	212	25	68	2
Bickenholz	26	34	3	10	3	18	1	168	12	59	—
Bisping	167	76	7	14	12	43	1	293	23	114	3
Dolvingen	95	48	3	7	4	34	—	307	42	84	4
Finstingen	221	85	9	6	6	64	1	385	37	101	5
Fleisheim	43	26	1	2	2	21	—	238	27	89	3
Gosselmingen	110	77	5	8	3	61	—	415	32	148	4
Helleringen	65	40	4	6	3	27	—	317	36	116	1
Hilbesheim	97	43	5	7	2	29	—	345	22	144	4
Mittersheim	151	51	2	7	2	40	—	435	39	99	—
Niederstinzel	110	18	1	3	4	10	—	314	45	92	2
Oberstinzel	44	45	5	4	5	31	—	222	16	72	3
Postdorf	83	43	3	4	4	32	2	405	37	137	4
Rommelfingen	103	87	9	20	11	47[1]	4	468	51	150	5
Saaraltdorf	137	137	19	38	15	65	3	407	46	146	3
St. Johann von Bassel .	52	86	2	8	4	22	—	238	26	77	2
Schalbach	123	75	1	8	10	56	2	487	38	157	3
Weckersweiler	74	27	1	1	2	23	—	325	24	105	2
Summe Kant. Finstingen	1987	1105	95	187	103	720	25	6792	634	2266	59

Kanton Lörchingen.

Alberschweiler	323	49	—	—	1	48	—	303	33	65	3
Aspach	25	33	3	3	2	25	—	177	29	79	1
Fraquelfing	32	20	—	6	—	14	—	154	13	56	1
Hattigny	68	150	18	21	6	105	2	442	50	154	8
Heming	91	112	8	14	13	77[2]	1	218	23	77	5
Hermelingen	42	25	—	2	2	21	—	178	12	65	1
Landingen	61	63	3	7	4	49	—	224	22	91	2
Laneuveville b. Lörchingen	28	8	1	—	—	7	—	126	6	37	1
Lascemborn	94	26	1	1	—	24	—	184	12	59	3
Lörchingen	215	106	4	10	8	84	2	282	39	78	5

[1]) Darunter 1 Militärpferd. [2]) 4 Militärpferde.

Digitized by Google

ä älteres ä		Schafe	Schweine					Ziegen	Federvieh				Bienenstöcke	
			Gesamtzahl	unter 1 Jahr alt	1 Jahr alt und älter									
Sonstige Ältere und Ochsen	Kühe				Zuchteber	Zuchtsauen	Sonstige		Gänse	Enten	Hühner	Truthühner	überhaupt	darunter mit beweglichen Waben
13	14	15	16	17	18	19	20	21	22	23	24	25	26	27
201	3108	2703	5117	4299	24	550	244	985	378	1144	23988	34	854	729
190	3391	587	7392	6398	60	477	457	1493	466	880	24643	83	1071	791
704	15207	6447	29859	25334	174	2556	1795	5797	2135	4472	112417	222	4871	3811

Saarburg.

2	121	—	293	246	1	38	8	12	86	2	678	—	78	78
23	66	—	231	151	3	54	23	7	24	29	464	—	28	18
47	179	—	387	314	8	51	14	58	4	181	1331	3	56	46
10	107	—	223	174	3	33	13	17	40	73	665	—	94	94
4	93	—	78	65	1	8	4	1	—	27	374	—	23	15
25	128	294	373	271	7	69	26	27	80	147	1210	—	46	25
9	168	—	318	260	8	45	5	33	43	141	1024	4	45	34
7	235	116	329	285	2	33	9	64	16	160	1368	—	49	49
11	108	3	185	149	3	22	11	6	43	138	688	1	10	2
33	198	1	390	287	2	69	32	29	15	142	1120	3	16	1
11	153	—	316	264	3	47	2	5	19	156	851	3	99	99
5	170	—	301	271	1	29	—	26	70	162	1140	1	19	19
32	265	—	503	462	4	33	4	43	51	144	1358	—	64	19
10	165	—	297	259	—	23	15	69	42	17	1193	—	31	8
16	115	170	238	188	2	39	9	9	31	93	713	—	11	11
20	207	256	376	302	9	52	13	21	167	61	1057	—	55	49
34	228	454	440	335	6	60	39	37	3	184	1133	10	51	51
7	205	1	402	343	2	51	6	52	27	163	1465	—	55	54
20	113	1	230	170	—	37	23	12	11	131	670	6	57	57
29	260	230	380	305	4	60	11	19	45	146	1216	—	64	60
18	176	—	338	296	2	40	—	9	7	—	767	—	31	31
373	3460	1526	6628	5397	71	893	267	556	827	2297	20485	31	982	820
13	189	—	507	499	1	6	1	160	20	82	2086	14	111	109
15	53	—	149	124	—	22	3	22	—	4	581	—	15	—
18	66	—	113	90	—	10	13	5	8	6	354	—	10	—
73	157	176	395	234	—	43	118	7	75	190	1033	1	23	14
18	95	—	240	207	1	17	15	53	22	113	1144	4	51	20
18	82	—	114	113	—	1	—	15	21	47	608	—	38	38
10	99	136	198	168	2	8	20	25	6	54	825	—	47	24
24	58	1	96	94	—	1	1	8	25	32	305	3	48	48
15	95	—	192	192	—	—	—	62	—	2	961	3	47	1
5	155	7	289	247	1	24	14	72	26	71	873	7	72	68

Digitized by Google

Gemeinden Landesteile	Viehbesitzende Haushaltungen	Pferde						Rindvieh			
		Gesamtzahl	Fohlen unter 1 Jahr	1 bis 3 Jahre	3 bis 4 Jahre	4 Jahre und älter		Gesamtzahl	Kälber (bis 3 Monate)	Jungvieh (3 Monat bis 2 Jahre)	2 Jahre Rin.
						im ganzen	darunter Zuchthengste				Bullen
1	2	3	4	5	6	7	8	9	10	11	12
Métairies-St. Quirin	57	26	3	1	4	18	–	195	23	57	2
Neufmoulins	10	16	2	3	—	11	—	53	6	19	—
Niederhof	89	34	1	6	1	26	–	227	18	67	4
Nitting	72	25	—	1	—	24	—	222	17	75	—
St. Quirin	218	14	—	—	—	14[1]	—	252	10	48	7
Türkstein	20	—	—	—	—	—	—	42	1	16	—
Wasperweiler	59	12	—	—	4	8	—	97	14	20	1
Welfer	106	20	—	5	2	13	—	177	16	61	1
Summe Kant. Lörchingen	1610	739	44	80	47	568	5	3553	344	1124	45
Kanton Pfalzburg.											
Arzweiler	110	27	—	—	1	26	—	332	34	110	3
Berlingen	66	13	1	2	—	10	—	215	23	64	2
Brauweiler	80	95	8	15	10	62[2]	1	545	104	198	5
Burscheid	29	14	3	3	2	6	—	122	29	35	5
Dagsburg	566	51	1	1	7	42	2	839	45	122	5
Dannelburg	62	2	—	—	—	2	—	178	15	65	2
Dann und Vierwinden	130	1	—	—	—	1	—	302	39	58	3
Garburg	113	7	—	—	—	7	—	185	27	38	2
Gunzweiler	75	37	2	2	—	33	—	386	49	143	2
Hangweiler	86	27	1	2	2	22	—	348	41	112	4
Haselburg	77	6	—	—	—	6	—	141	15	30	1
Heinrichsdorf	139	14	—	3	—	11	—	369	39	115	4
Heringen	32	27	4	5	2	16	—	243	38	97	2
Hültenhausen	70	—	—	—	–	—	—	111	19	21	2
Lixheim	87	74	4	8	6	56	—	298	45	79	3
Lützelburg	101	28	2	1	1	24	—	84	9	14	1
Mettingen	89	29	1	2	4	22	—	325	42	87	2
Mittelbronn	124	73	6	9	6	52	—	562	61	177	6
Pfalzburg	447	111	1	5	6	99[3]		684	52	178	4
St. Johann-Kurzerode	35	28	4	5	3	16	2	222	29	87	1
St. Louis	187	10	—	—	—	10		577	69	204	3
Waldenburg	17	5	—	1	—	4	—	69	9	27	—
Weschheim	51	13	1	2	1	9	–	237	27	85	2
Wilsberg	119	26	1	3	1	21	—	297	38	89	2
Wintersburg	51	32	—	2	3	27		329	46	94	3
Zillingen	70	36	—	1	—	35	—	388	46	147	2
Summe Kanton Pfalzburg	3013	786	40	72	55	619	5	8388	990	2476	71
Kanton Rixingen.											
Avricourt	171	128	15	27	11	75	1	334	33	125	5
Azondange	79	127	18	17	16	76	2	414	42	143	18

[1] Darunter 2 Militärpferde. [2] 1 Militärpferd. [3] 7 Militärpferde.

Digitized by Google

und älteres Vieh		Schafe	Schweine					Ziegen	Federvieh				Bienen
			Gesamtzahl	unter 1 Jahr alt	1 Jahr alt und älter				Gänse	Enten	Hühner	Truthühner	überhaupt
Sonstige Stiere und Ochsen	Kühe				Zuchteber	Zuchtsauen	Sonstige						
13	14	15	16	17	18	19	20	21	22	23	24	25	26
20	93	—	148	147	—	1	—	24	43	4	680	27	20
3	25	—	34	34	—	—	—	3	19	18	146	—	11
16	122	—	222	218	1	3	—	51	6	41	815	3	39
20	110	2	195	195	—	—	—	42	63	58	763	18	45
35	152	6	456	453	1	—	2	168	44	42	1507	15	69
6	19	—	50	50	—	—	—	9	6	9	269	1	33
1	61	—	139	138	—	1	—	22	—	—	449	—	13
3	96	2	200	179	2	12	7	85	36	39	964	17	11
313	**1727**	**330**	**3737**	**3382**	**12**	**149**	**194**	**833**	**420**	**812**	**14363**	**113**	**703**
13	172	—	277	264	1	12	—	34	87	29	1218	—	51
—	126	4	171	146	3	22	—	14	68	45	881	—	39
23	215	—	416	317	7	65	27	5	54	74	1039	—	24
9	44	—	61	60	—	1	—	—	—	21	269	—	4
102	565	—	930	838	8	59	25	73	2	34	2515	—	182
1	95	—	88	86	—	2	—	3	—	—	516	—	2
33	169	—	148	148	—	—	—	6	26	22	885	2	38
6	112	3	172	165	—	6	1	73	9	12	368	5	28
17	175	—	281	247	1	23	10	1	—	—	1046	—	22
11	180	—	256	221	4	28	3	2	17	49	868	—	48
5	90	—	124	117	—	5	2	15	4	19	391	1	15
—	211	8	201	200	—	—	1	19	20	35	1425	—	32
7	99	—	157	136	—	19	2	—	—	111	468	1	40
4	65	—	102	102	—	—	—	15	—	2	332	—	7
9	162	24	202	178	1	21	2	33	108	64	1091	—	40
—	60	1	65	62	—	1	2	33	13	19	779	3	44
4	190	—	256	209	1	35	11	6	73	79	860	—	42
46	272	15	330	274	1	44	11	17	59	257	1175	1	53
34	416	18	472	439	1	20	12	31	23	10	2081	8	84
8	97	2	120	111	1	8	—	1	51	59	577	—	34
10	291	—	334	275	4	49	6	31	29	—	1346	—	36
—	33	—	44	40	—	4	—	—	14	4	262	—	8
7	116	7	148	120	—	27	1	3	33	105	589	—	10
8	160	3	178	158	2	12	6	6	11	2	966	—	23
32	154	—	304	255	2	46	1	4	146	2	804	7	61
23	170	—	327	279	2	42	4	9	195	17	1011	—	32
412	**4439**	**85**	**6164**	**5447**	**39**	**551**	**127**	**434**	**1042**	**1071**	**23762**	**28**	**999**
33	138	455	334	287	1	39	7	18	46	189	1880	39	138
61	150	358	523	415	4	73	31	28	132	64	1475	—	77

Digitized by Google

Gemeinden Landesteile	Viehbesitzende Haushaltungen	Pferde						Rindvieh			
		Gesamtzahl	Fohlen unter 1 Jahr	1 bis 3 Jahre	3 bis 4 Jahre	4 Jahre und älter		Gesamtzahl	Kälber (bis 3 Monate)	Jungvieh (3 Monat bis 2 Jahre)	2 Jahre Rind
						im ganzen	darunter Zuchthengste				Bullen
1	2	3	4	5	6	7	8	9	10	11	12
Diffelingen	47	34	3	7	1	23	1	232	38	73	2
Effesdorf	70	112	16	22	9	65	6	430	42	160	3
Foulerey	139	138	8	26	13	91	—	329	50	97	5
Freiburg	63	92	13	21	5	53[1])	4	405	43	141	6
Germingen	72	121	21	22	13	65	3	328	44	104	8
Gondrexange	180	164	22	35	15	92	—	461	58	169	1
Herzing	40	14	3	1	—	10	—	56	4	15	—
Ibigny	38	35	4	5	—	26	1	150	15	56	1
Längenberg	94	100	6	14	13	67	3	382	42	150	4
Mouffey	84	69	8	11	8	42	—	274	19	94	5
Richeval	50	65	6	15	3	41	—	188	31	63	1
Rixingen	176	114	11	20	7	76	1	353	39	114	9
St. Georg	64	101	12	16	4	69[2])	1	329	51	105	5
Summe Kanton Rixingen	1367	1414	166	259	118	871	28	4665	551	1609	76
Kanton Saarburg.											
Barchingen	29	21	3	4	10	4	—	104	10	27	2
Beding	34	73	10	18	8	37	4	311	31	119	5
Biberkirch	114	11	—	—	2	9	—	166	12	47	1
Bruderdorf	106	33	—	1	1	31	—	286	26	98	6
Bühl	135	113	6	10	15	82	—	616	74	188	8
Dianen-Kappel	65	49	3	4	4	38	10	286	27	90	6
Dreibrunnen	190	25	1	1	—	23	1	202	19	55	2
Haarberg	64	7	—	—	2	5	—	124	11	32	—
Harzweiler	167	26	1	2	1	22	—	315	37	99	2
Hessen	141	106	8	8	7	83[3])	4	328	38	101	3
Hochwalsch	98	5	—	1	1	3	—	170	17	53	3
Hof	124	115	7	17	4	87	—	395	30	139	3
Hommartingen	135	93	7	16	7	63	1	629	85	195	4
Hommert	85	1	—	—	—	1	—	188	9	56	—
Imlingen	112	68	6	7	7	48	2	271	24	92	5
Kirchberg am Wald	65	60	6	5	6	43	2	239	35	78	6
Langd	118	81	5	13	6	57	1	550	81	160	1
Niederweiler	160	58	3	1	4	50	—	264	25	70	3
Rieding	188	99	8	15	5	71	2	603	71	209	7
Rodt	38	68	5	12	5	46	—	208	23	81	5
Saarburg	370	2303	—	3	13	2287[4])	12	166	17	28	2
Schneckenbusch	54	14	2	2	—	10	—	187	25	61	—
Schweixingen	54	41	3	2	6	30	1	161	13	59	1
Walscheid	306	24	—	—	—	24	—	541	36	107	1
Zittersdorf	78	111	17	17	9	68	—	423	34	162	3
Summe Kanton Saarburg	3030	3605	101	159	123	3222	40	7733	810	2406	82

[1]) Darunter 9 Militärpferde. [2]) 4 Militärpferde. [3]) 1 Militärpferd. [4]) 2070 Militärpferde.

Digitized by Google

ld älteres eb		Schafe	Schweine					Ziegen	Federvieh				Bienenstöcke	
Sonstige Stiere und Ochsen	Kühe		Gesamtzahl	unter 1 Jahr alt	1 Jahr alt und älter				Gänse	Enten	Hühner	Truthühner	überhaupt	darunter mit beweglichen Waben
					Zuchteber	Zuchtsauen	Sonstige							
13	14	15	16	17	18	19	20	21	22	23	24	25	26	27
31	88	5	223	155	1	37	30	16	37	96	782	—	32	7
55	170	304	527	396	3	92	36	3	79	198	1604	—	64	33
26	151	230	462	398	—	60	4	41	70	217	1779	6	35	30
41	174	446	319	222	2	72	23	28	54	108	1121	4	52	44
12	160	412	386	295	5	57	29	16	85	168	1303	—	48	—
17	216	181	553	503	1	41	8	111	8	101	1645	—	59	31
3	34	—	77	72	—	—	5	31	—	3	288	—	2	2
20	55	1	116	112	—	1	3	4	2	18	625	—	48	4
31	155	316	387	329	—	49	9	26	98	94	1034	—	75	54
31	125	280	297	230	—	57	10	33	47	157	957	—	37	20
14	79	1	177	170	—	5	2	8	7	39	992	—	28	6
23	168	336	454	370	2	54	28	92	70	258	1759	2	100	90
31	137	178	342	289	2	41	10	12	189	96	956	2	66	33
429	2000	3503	5177	4243	21	678	235	467	924	1806	18200	53	861	560
19	46	1	117	97	—	9	11	22	—	77	321	—	47	22
33	123	35	203	173	1	22	7	26	47	100	639	2	51	48
1	102	—	250	232	2	4	12	50	2	35	875	12	—	—
7	149	1	281	248	2	18	13	46	55	41	1263	—	29	29
30	316	393	459	418	3	37	1	43	193	185	2011	—	45	44
39	124	98	319	249	3	56	11	12	71	31	948	—	69	26
4	122	1	341	325	—	10	6	83	41	83	1890	—	56	56
12	69	—	138	130	—	3	5	35	4	2	622	—	13	10
--	177	—	316	313	—	3	—	45	43	64	1471	11	11	10
25	161	—	347	328	2	13	4	79	75	144	1368	12	36	35
7	90	2	155	154	—	1	—	48	6	44	969	1	75	73
21	202	1	447	394	2	51	—	26	110	305	1824	9	19	15
15	330	—	419	376	—	32	11	16	79	127	1638	—	53	53
16	107	2	224	188	1	21	14	47	—	2	745	12	18	16
33	117	2	224	220	—	3	1	58	63	80	1065	10	29	26
36	84	169	268	219	2	35	12	14	26	40	795	—	41	41
69	239	—	438	338	3	71	26	11	141	148	1362	—	60	60
3	163	—	217	212	1	4	—	49	28	54	1431	9	8	—
20	296	—	460	408	2	40	10	31	147	239	2081	—	64	58
12	87	—	186	141	1	34	10	18	72	84	695	2	31	11
10	109	14	376	350	1	7	18	52	175	133	3490	70	99	45
10	91	—	103	101	—	2	—	5	14	9	647	—	25	—
10	78	113	212	181	1	21	9	38	8	47	822	3	13	4
57	340	—	696	681	1	3	11	148	38	42	1986	--	96	88
33	191	22	463	375	2	62	24	31	31	134	1388	--	51	50
522	3913	854	7659	6851	30	562	216	1033	1469	2250	32346	153	1039	820

Digitized by Google

Gemeinden Landesteile	Viehbesitzende Haushaltungen	Pferde: Gesamtzahl	Fohlen unter 1 Jahr	1 bis 3 Jahre	3 bis 4 Jahre	4 Jahre und älter: im ganzen	4 Jahre und älter: darunter Buchthengste	Rindvieh: Gesamtzahl	Kälber (bis 3 Monate)	Jungvieh (3 Monat bis 2 Jahre)	2 Jahr Rind: Bullen
1	2	3	4	5	6	7	8	9	10	11	12
Wiederholung:											
Kanton Finstingen . . .	1987	1105	95	187	103	720	25	6792	634	2266	59
„ Lörchingen . . .	1610	739	44	80	47	568	5	3553	344	1124	45
„ Pfalzburg . . .	3013	786	40	72	55	619	5	8388	990	2476	71
„ Rixingen	1367	1414	166	259	118	871	23	4665	551	1609	76
„ Saarburg . . .	3030	3605	101	159	123	3222	40	7733	810	2406	82
Summe Kreis Saarburg .	11007	7649	446	757	446	6000	98	31131	3329	9881	333

IX. Krei

Kanton Bitsch.											
Bärenthal	227	16	—	2	—	14	—	355	25	73	2
Bitsch	284	219	5	9	43[1])	162[2])	2	508	37	93	7
Egelshardt	84	22	—	3	3	16	—	257	34	65	4
Götzenbrück	177	5	—	—	1	4	—	112	3	16	—
Hanweiler	73	18	1	2	3	12	—	308	34	93	3
Haspelscheid	104	16	—	2	—	14	1	368	37	134	2
Lemberg	273	24	1	—	6	17		339	54	26	4
Liederscheid	85	20	1	1	4[3])	14		337	31	96	3
Meisenthal	178	6	—	—	2	4	2	152	4	22	1
Münzthal-St. Louis . .	144	8	—	—	1	7	—	35	—	4	—
Mutterhausen	160	14	—	—	—	14		149	8	28	2
Philippsburg	103	20	—	—	—	20	—	271	18	71	3
Reversweiler	72	5	—	—	—	5	—	233	36	43	1
Roppweiler	72	6	—	—	2	4	—	185	16	60	1
Saareinsberg	253	5	—	—	1	4	—	235	12	34	—
Schorbach	189	19	—	2	4	13	—	692	93	194	7
Stürzelbronn	54	3	—	1	—	2	—	222	23	73	7
Summe Kanton Bitsch .	2532	426	8	22	70	326	5	4758	465	1125	47
Kanton Rohrbach.											
Achen	147	81	6	12	5	58[4])	—	538	42	222	3
Bettweiler	178	155	8	28	8	111	1	919	76	329	15
Biningen	232	42	8	12	13	9	—	851	92	309	7
Enchenberg	191	45	2	2	3	38	—	711	65	218	6
Ettingen	108	60	5	14	9	32	2	460	38	174	2
Groß-Rederchingen . . .	187	134	15	24	6	89	1	926	83	268	7
Kalhausen	163	87	10	18	16	43	2	491	38	136	4
Klein-Rederchingen . . .	150	45	3	8	5	29	—	583	50	142	6
Lambach	130	4	—	—	—	4	—	320	29	92	2
Mombronn	311	38	1	4	2	31	1	712	61	172	4
Rahlingen	184	119	11	35	13[5])	60	2	772	75	264	17

[1]) Darunter 22 Militärpferde. [2]) 77 Militärpferde. [3]) 1 Militärpferd. [4]) 1 Militärpferd. [5]) 1 Militärpferd.

Digitized by Google

...ch älteres ...ch		Schafe	Schweine					Ziegen	Federvieh				Bienenstöcke	
			Gesamtzahl	unter 1 Jahr alt	1 Jahr alt und älter									
Sonstige Stiere und Ochsen	Kühe				Zuchteber	Zuchtsauen	Sonstige		Gänse	Enten	Hühner	Truthühner	überhaupt	darunter mit beweglichen Waben
13	14	15	16	17	18	19	20	21	22	23	24	25	26	27
373	3460	1526	6628	5397	71	893	267	556	827	2297	20485	31	982	820
313	1727	330	3737	3382	12	149	194	833	420	812	14363	113	703	496
412	4439	85	6164	5447	39	551	127	434	1042	1071	23762	28	989	857
429	2000	3503	5177	4243	21	678	235	467	924	1806	18200	53	861	560
522	3913	854	7659	6851	30	562	216	1033	1469	2250	32346	153	1039	820
2049	15539	6298	29365	25320	173	2833	1039	3323	4682	8236	109156	378	4584	3553
Saargemünd.														
15	240	2	268	251	—	15	2	50	18	—	1077	—	10	9
72	209	482	521	464	1	22	34	92	48	44	1658	24	132	64
6	148	2	234	208	—	22	4	22	17	14	838	8	11	11
4	89	3	85	82	3	—	—	103	5	16	1257	—	11	7
17	161	—	163	156	1	5	1	15	26	17	820	5	47	45
11	184	346	280	263	1	16	—	9	7	8	1039	—	38	17
8	247	11	354	335	1	10	8	187	2	10	1758	12	23	13
46	161	111	160	159	—	1	—	16	1	—	1055	—	7	—
6	119	3	209	193	—	2	14	89	13	16	1743	—	88	81
—	31	2	177	174	—	1	2	133	42	3	1035	8	33	28
4	107	1	163	160	—	1	2	131	3	18	1182	10	30	25
20	159	—	138	136	—	1	1	34	6	-	810	3	14	12
17	136	2	119	112	2	—	5	33	32	5	665	23	16	16
1	107	126	85	85	—	—	—	10	—	5	604	—	10	10
7	182	1	160	158	1	—	1	131	—	8	1634	20	5	2
38	360	5	462	381	2	65	14	59	113	65	1632	—	48	39
6	113	—	123	115	—	7	1	11	28	14	509	—	10	6
278	2843	1097	3701	3432	12	168	89	1125	361	243	19316	113	533	385
5	266	—	349	297	4	24	24	37	2	136	1600	1	129	128
15	484	176	846	717	2	102	25	39	32	312	2544	-	103	77
18	425	539	528	493	6	15	14	39	20	79	1887	10	82	54
43	379	2	666	589	4	43	30	14	121	53	2274	1	71	70
—	246	-	345	268	1	49	27	16	98	34	1218	—	76	75
15	553	284	573	513	2	53	5	64	120	314	2311	—	123	109
—	313	143	374	347	1	23	3	19	16	109	1676	150	105	82
14	341	- -	334	325	—	5	4	22	2	15	1525	7	63	20
11	186	- -	208	206	—	2	—	100	12	146	1051	13	17	12
46	432	- -	676	633	6	29	8	96	144	37	2704	13	43	37
28	388	128	661	530	9	83	30	35	55	264	1893	6	73	48

Digitized by Google

Gemeinden Landesteile	Viehbesitzende Haushaltungen	Pferde						Rindvieh			
		Gesamtzahl	Fohlen unter 1 Jahr	1 bis 3 Jahre	3 bis 4 Jahre	4 Jahre und älter		Gesamtzahl	Kälber (bis 3 Monate)	Jungvieh (3 Monat bis 2 Jahre)	2 Jahre Rind
						im ganzen	darunter Buchthengste				Bullen
1	2	3	4	5	6	7	8	9	10	11	12
Rohrbach	207	92	7	11	4	70[1]	—	513	54	163	4
Schmittweiler	71	42	3	14	4	21	—	223	32	67	—
Siersthal	144	24	2	1	—	21	—	352	27	112	1
Sucht	499	5	1	—	3	1	1	245	23	23	1
Summe Kanton Rohrbach	2902	973	82	183	91	617	10	8616	785	2691	76
Kanton Saargemünd.											
Bliesbrücken	145	84	5	10	5	64	—	313	23	88	2
Blies-Ebersingen	70	46	4	7	4	31	—	201	15	49	1
Blies-Gersweiler	77	16	1	—	—	15	—	235	26	77	1
Folpersweiler	98	35	2	5	1	27	—	246	27	72	5
Frauenberg	93	30	2	5	4	19	2	146	20	44	—
Gebenhausen	86	22	—	8	3	11	—	208	26	67	—
Großblittersdorf	420	115	2	2	28	83	—	344	24	74	3
Grundweiler	54	40	5	7	6	22	—	247	20	94	2
Hambach	240	88	6	6	5	71	—	564	58	185	8
Hundlingen	120	102	9	22	6	65	—	444	41	163	2
Iplingen	77	43	1	8	1	33	1	171	21	65	3
Lixingen	77	23	—	2	1	20	—	210	18	64	1
Lupershausen	81	21	2	2	3	14	—	288	25	86	2
Neunkirchen	279	34	1	3	1	29	1	292	14	56	1
Neuscheuern	99	37	3	5	3	26	—	282	29	74	3
Remelfingen	141	16	—	—	—	16	—	65	—	9	1
Ruhlingen	99	62	2	12	7	41	—	342	21	131	2
Saareinsmingen	168	26	1	2	—	23	—	220	18	50	2
Saargemünd	389	852	—	—	10[2]	842[3]	—	140	6	14	3
Settingen	130	52	2	4	5	41	—	293	20	67	2
Wiesweiler	153	79	7	13	5	54	2	476	45	157	4
Wittringen	165	52	—	4	4	44	—	329	44	84	3
Wölferdingen	195	53	3	2	4	44	—	167	18	40	1
Wölflingen bei Bliesbrücken	109	47	5	9	4	29	—	240	21	81	2
Wustweiler	106	72	5	10	4	53	1	415	56	128	7
Summe Kant. Saargemünd	3671	2047	68	148	114	1717	7	6878	636	2019	61
Kanton Wolmünster.											
Breidenbach	145	82	8	5	8	61	—	619	61	227	6
Buswiler	45	20	1	5	1	13	—	201	16	71	2
Eppingen	89	64	4	4	6	50	—	559	70	161	2
Erchingen	90	49	3	11	6	29	—	316	34	84	4
Hottwiler	142	49	—	5	5	39	—	756	56	218	5
Lengelsheim	93	6	1	—	3	2	1	365	40	109	—

[1]) Darunter 1 Militärpferd. [2]) 9 Militärpferde. [3]) 694 Militärpferde.

Digitized by Google

nd älteres iehy		Schafe	Schweine					Ziegen	Federvieh				Bienenstöcke	
			Gesamtzahl	unter 1 Jahr alt	1 Jahr alt und älter				Gänse	Enten	Hühner	Truthühner	überhaupt	darunter mit beweglichen Waben
Sonstige Stiere und Ochsen	Kühe				Zuchteber	Zuchtsauen	Sonstige							
13	14	15	16	17	18	19	20	21	22	23	24	25	26	27
2	290	—	448	425	—	8	15	61	27	159	1639	—	142	138
—	124	—	174	152	1	17	4	19	52	—	759	—	32	20
19	193	—	223	211	—	5	7	94	123	47	1248	9	16	11
18	180	—	260	253	—	7	—	29	6	32	1559	—	14	7
264	**4800**	**1572**	**6665**	**5959**	**36**	**465**	**205**	**684**	**860**	**1737**	**25888**	**210**	**1089**	**888**
—	200	299	268	239	1	15	13	137	7	158	1487	7	92	85
—	136	183	141	126	2	8	5	41	7	79	806	4	39	34
18	113	—	144	144	—	—	—	58	43	146	861	5	46	40
—	142	—	178	173	—	4	1	74	6	58	1086	2	28	28
6	76	—	120	109	—	7	4	49	2	117	823	3	11	8
8	107	—	184	168	—	9	7	37	6	—	714	—	38	38
3	240	196	564	531	2	18	13	218	29	110	1939	3	33	32
6	125	—	229	196	1	29	3	20	17	31	922	—	28	17
10	303	180	428	359	5	33	31	155	53	56	2460	3	51	51
9	229	202	391	319	3	45	24	51	14	81	1432	—	54	53
1	81	95	169	148	—	18	3	55	68	5	759	—	41	40
1	126	1	189	117	1	17	54	39	—	60	760	1	69	69
10	165	1	234	196	4	23	11	54	31	63	1129	—	38	36
6	215	75	487	468	2	7	10	186	15	13	1202	22	32	23
—	176	67	155	147	1	4	3	63	25	66	1155	6	43	43
—	55	9	213	206	—	5	2	101	4	7	628	—	24	19
1	187	—	332	247	1	48	36	31	39	13	1188	—	62	62
—	150	1	374	344	—	24	6	130	5	—	1142	—	20	20
5	112	1	560	504	1	10	45	145	36	172	2289	29	59	58
2	202	—	265	234	1	18	12	65	25	115	1209	—	49	49
4	266	274	555	457	2	78	18	69	22	127	1682	—	59	58
—	198	—	362	305	—	33	24	105	2	98	1190	2	66	63
2	106	2	392	370	1	15	6	226	11	162	1018	9	21	6
1	135	249	205	171	1	27	6	89	1	58	1003	—	42	38
16	208	—	289	244	3	24	18	61	39	83	1353	5	52	48
109	**4053**	**1835**	**7428**	**6522**	**32**	**519**	**355**	**2259**	**507**	**1878**	**30237**	**101**	**1097**	**1018**
13	312	—	327	296	1	25	5	36	11	1	1743	—	109	98
—	112	—	101	88	—	8	5	14	83	—	605	—	40	28
33	293	4	323	215	—	44	64	41	22	286	1648	—	83	78
8	186	—	278	258	1	18	1	69	18	254	1355	—	58	56
14	463	—	450	400	1	26	23	92	17	30	1861	10	52	39
18	198	5	154	126	—	21	7	29	97	12	706	—	6	—

Digitized by Google

Gemeinden Landesteile	Vieh-besitzende Haushaltungen	Pferde						Rindvieh			
		Gesamtzahl	Fohlen unter 1 Jahr	1 bis 3 Jahre	3 bis 4 Jahre	4 Jahre und älter		Gesamtzahl	Kälber (bis 3 Monate)	Jungvieh (3 Monat bis 2 Jahre)	Zug
						im ganzen	darunter Zuchthengste				
1	2	3	4	5	6	7	8	9	10	11	12
Lutzweiler	43	55	6	8	5	36	1	323	45	128	
Nußweiler	46	38	2	5	3	28	—	267	39	81	
Obergailbach	65	65	1	13	5	46	—	274	31	92	
Ormersweiler	83	89	8	14	11	56	1	448	57	158	
Rimlingen	115	96	4	11	28	53	—	653	95	214	
Rolbingen	103	82	12	13	8	49	—	513	76	174	
Schweyen	94	81	9	15	10	47	—	466	58	165	
Waldhausen	90	37	2	8	3[1]	24	2	381	46	133	
Walschbronn	153	86	7	14	1	64	3	633	82	216	
Wolmünster	161	144	16	19	17	92[2]	2	902	102	308	
Summe Kant. Wolmünster	1557	1043	84	150	120	689	10	7676	908	2539	
Wiederholung:											
Kanton Bitsch	2532	426	8	22	70	326	5	4758	465	1125	
„ Rohrbach	2902	973	82	183	91	617	10	8616	785	2691	
„ Saargemünd	3671	2047	68	148	114	1717	7	6878	636	2019	
„ Wolmünster	1557	1043	84	150	120	689	10	7676	908	2539	
Summe Kreis Saargemünd	10662	4489	242	503	395	3349	32	27928	2794	8374	
Wiederholung de											
Stadtkreis Metz	1120	2973	4	11	18	2940	6	322	—	5	
Landkreis Metz	15244	15794	1255	2159	967	11413	285	24393	1730	6312	
Kreis Bolchen	9183	7741	690	1173	630	5248	92	24775	2302	7976	
„ Château-Salins	9433	13917	1667	2607	1034	8609	809	30184	3015	10255	
„ Diedenhofen-Ost	9110	8361	587	1129	584	6061	60	22098	1854	6856	
„ Diedenhofen-West	7241	3153	153	306	222	2472	24	4823	334	1044	
„ Forbach	12889	8405	503	959	547	6396	88	27958	2891	8868	
„ Saarburg	11007	7649	446	757	446	6000	98	31131	3329	9881	
„ Saargemünd	10662	4489	242	503	395	3349	32	27928	2794	8374	
Summe Bezirk Lothringen	85889	72482	5547	9604	4843	52488	1054	193612	18249	59571	
Hierzu:											
Bezirk Unter-Elsaß	88298	42001	1778	3638	2492	34093	417	221991	20894	64375	
„ Ober-Elsaß	52968	23594	889	1850	1408	19447	269	129061	10724	33753	
Summe Elsaß Lothringen	227155	138077	8214	15092	8743	106028	1730	544664	49867	157699	

[1]) Darunter 1 Militärpferd. [2]) 1 Militärpferd.

Digitized by Google

d älteres h		Schafe	Schweine					Ziegen	Federvieh				Bienenstöcke	
Sonstige Stiere und Ochsen	Kühe		Gesamtzahl	unter 1 Jahr alt	1 Jahr alt und älter: Zuchteber	Zuchtsauen	Sonstige		Gänse	Enten	Hühner	Truthühner	überhaupt	darunter mit beweglichen Waben
13	14	15	16	17	18	19	20	21	22	23	24	25	26	27
9	140	—	226	182	2	31	11	5	36	16	758	—	27	27
11	136	—	181	149	1	14	17	8	—	—	608	—	29	26
—	148	246	143	131	—	8	4	25	9	68	953	3	56	13
10	218	—	246	200	4	30	12	22	121	42	1323	1	28	17
25	312	—	370	333	1	11	25	28	129	65	1734	—	83	83
10	248	—	295	269	—	13	13	16	99	6	1477	—	86	80
2	239	3	418	354	2	53	9	12	—	32	1330	—	39	37
8	187	—	199	181	2	13	3	13	49	—	760	4	19	13
19	312	—	454	408	3	37	6	10	74	33	1367	33	109	101
46	436	—	543	462	5	59	17	39	45	288	2171	10	87	70
226	**3940**	**258**	**4708**	**4052**	**23**	**411**	**222**	**459**	**810**	**1133**	**20399**	**61**	**911**	**766**
278	**2843**	**1097**	**3701**	**3432**	**12**	**168**	**89**	**1125**	**361**	**243**	**19316**	**113**	**533**	**385**
264	**4800**	**1572**	**6665**	**5959**	**36**	**465**	**205**	**684**	**860**	**1737**	**25888**	**210**	**1089**	**888**
109	**4053**	**1835**	**7428**	**6522**	**32**	**519**	**355**	**2259**	**507**	**1878**	**30237**	**101**	**1097**	**1018**
226	**3940**	**258**	**4708**	**4052**	**23**	**411**	**222**	**459**	**810**	**1133**	**20399**	**61**	**911**	**766**
877	**15636**	**4762**	**22502**	**19965**	**103**	**1563**	**871**	**4527**	**2538**	**4991**	**95840**	**485**	**3630**	**3057**

Bezirks Lothringen.

36	**281**	**219**	**903**	**827**	**3**	**20**	**53**	**161**	**353**	**372**	**10034**	**67**	**182**	**164**
744	**15127**	**4908**	**41040**	**33296**	**212**	**4025**	**3507**	**3449**	**6153**	**9413**	**184220**	**1004**	**5918**	**3217**
933	**13268**	**3893**	**36052**	**27108**	**210**	**5320**	**3414**	**2812**	**1749**	**4751**	**95855**	**335**	**5483**	**4289**
1498	**14906**	**13324**	**36315**	**28936**	**225**	**4985**	**2169**	**2970**	**5256**	**12800**	**140096**	**764**	**5335**	**3376**
449	**12670**	**3979**	**40636**	**31156**	**252**	**5800**	**3428**	**2179**	**2044**	**5256**	**105315**	**210**	**4012**	**2707**
43	**3321**	**325**	**14838**	**13380**	**61**	**507**	**890**	**2573**	**1606**	**2819**	**55331**	**238**	**1350**	**875**
704	**15207**	**6447**	**29859**	**25334**	**174**	**2556**	**1795**	**5797**	**2135**	**4472**	**112417**	**222**	**4871**	**3811**
2049	**15539**	**6298**	**29365**	**25320**	**173**	**2833**	**1039**	**3323**	**4682**	**8236**	**109156**	**378**	**4584**	**3553**
877	**15636**	**4762**	**22502**	**19965**	**103**	**1563**	**871**	**4527**	**2538**	**4991**	**95840**	**485**	**3630**	**3057**
7333	**105955**	**44155**	**251510**	**205822**	**1413**	**27609**	**17166**	**27791**	**26516**	**53110**	**908264**	**3703**	**35365**	**25049**
8681	**126295**	**19119**	**166783**	**151983**	**693**	**11596**	**2511**	**18412**	**94945**	**25277**	**981343**	**2839**	**24489**	**21108**
11903	**71393**	**4706**	**84150**	**76184**	**445**	**5152**	**2369**	**17467**	**27813**	**9248**	**556427**	**1970**	**26525**	**12937**
27917	**303643**	**67980**	**502443**	**433489**	**2551**	**44357**	**22046**	**63670**	**149274**	**87635**	**2446084**	**8512**	**86379**	**59094**

Digitized by Google

Ergebnisse der Viehzählung vom 2. Dezember 1907 für die Kreise und Kantone.

Ausführliche Wiedergabe.

Digitized by Google

Kreise / Kantone	Pferde										
	Gesamtzahl	Fohlen unter 1 Jahr	1–2 Jahre alte Pferde	2–3 Jahre alte Pferde	3–4 Jahre alte Pferde		4 Jahre alte und ältere Pferde				in den letzten 12 Monaten lebend geborene Fohlen
					im ganzen	darunter Militärpferde	im ganzen	darunter			
								Militärpferde	Zuchthengste	Zuchtstuten	
1	2	3	4	5	6	7	8	9	10	11	12
A. Bezirk Unter-Elsaß.											
Stadtkreis Straßburg	4814	10	14	30	54	—	4706	2318	61	20	14
Landkreis Straßburg	9142	424	466	463	578	1	7211	3	77	1026	486
Kanton Brumath	2256	98	137	132	173	—	1716	—	23	250	116
„ Hochfelden	1731	79	83	84	99	—	1386	—	7	250	83
„ Schiltigheim	2682	102	101	102	140	—	2237	1	27	221	128
„ Truchtersheim	2473	145	146	145	166	1	1872	2	20	291	159
Kreis Erstein	6801	364	395	306	475	3	5261	25	79	883	442
Kanton Benfeld	1460	94	107	78	132	—	1049	1	19	230	101
„ Erstein	1744	124	116	85	130	2	1289	5	8	221	129
„ Geispolsheim	2327	95	122	93	153	1	1864	19	48	257	134
„ Oberehnheim	1270	51	50	50	60	—	1059	—	4	175	78
Kreis Hagenau	5305	158	174	144	280	10	4549	1621	54	508	221
Kanton Bischweiler	1554	35	54	51	108	—	1306	154	13	264	90
„ Hagenau	2993	83	79	61	111	10	2659	1467	24	154	90
„ Niederbronn	758	40	41	32	61	—	584	—	17	90	41
Kreis Molsheim	2149	63	54	49	127	—	1856	29	15	124	81
Kanton Molsheim	760	35	28	22	41	—	634	9	13	56	40
„ Rosheim	443	7	12	5	17	—	402	4	—	15	12
„ Saales	43	1	—	—	3	—	39	1	—	—	—
„ Schirmeck	211	1	2	2	13	—	193	4	—	—	1
„ Wasselnheim	692	19	12	20	53	—	588	11	2	53	28
Kreis Schlettstadt	5127	333	316	275	334	—	3869	22	76	1002	390
Kanton Barr	708	17	22	19	27		623	4		40	20
„ Markolsheim	3117	235	228	203	216	—	2235	10	1	842	290
„ Schlettstadt	1199	77	65	53	83	—	921	4	75	118	79
„ Weiler	103	4	1	—	8	—	90	4	—	2	1
Kreis Weißenburg	3610	181	199	227	284	4	2719	40	44	934	312
Kanton Lauterburg	293	23	25	10	21	—	214	2	2	120	66
„ Selz	794	50	38	57	66	—	583	12	—	227	65
„ Sulz u. Wald	1050	38	56	72	74	2	810	5	3	243	84
„ Weißenburg	942	35	46	51	80	2	730	12	32	230	58
„ Wörth	531	35	34	37	43	—	382	9	7	114	39

Digitized by Google

Maultiere	Eisel	Rindvieh												
		Gesamtzahl	Kälber unter 6 Wochen	Kälber von 6 Wochen bis 3 Monaten	Jungvieh von 3—12 Monaten	Jungvieh von 1—2 Jahren		2 Jahre altes und älteres Rindvieh						In den letzten 12 Monaten lebend geborene Kälber
						im ganzen	davon auf Mast	Bullen (Zuchtstiere)	sonstige Stiere und Ochsen		Kühe		zusammen	
									im ganzen	davon auf Mast	im ganzen	davon Milchkühe		
13	14	15	16	17	18	19	20	21	22	23	24	25	26	27
4	7	2455	61	41	111	131	11	14	184	16	1913	1443	2111	428
3	5	41599	1759	2206	5892	6133	319	389	756	137	24464	23184	25609	16392
1	—	12844	605	808	2171	1979	103	100	245	37	6936	6625	7281	5016
—	—	10751	463	597	1494	1740	40	86	159	17	6212	5837	6457	4937
—	1	7842	268	288	917	971	136	69	184	47	5145	4948	5398	2185
2	4	10162	423	513	1310	1443	20	134	168	36	6171	5774	6473	4254
3	23	27041	1241	1410	3929	4232	130	230	723	110	15276	14490	16229	10957
—	2	6372	268	342	977	1113	52	51	235	41	3386	3194	3672	2647
—	10	7181	375	423	1101	1093	40	63	133	21	3993	3850	4189	2922
—	3	8101	352	394	1070	1146	16	71	109	24	4959	4672	5139	3195
3	8	5387	246	251	781	880	22	45	246	24	2938	2774	3229	2193
1	10	25215	1122	1425	3897	3849	178	183	338	65	14401	13705	14922	10364
—	3	9235	417	606	1677	1543	83	54	77	22	4861	4605	4992	3524
1	1	8354	363	461	1169	1173	29	72	93	22	5023	4824	5188	3501
—	6	7626	342	358	1051	1133	66	57	168	21	4517	4276	4742	3339
1	28	22366	676	590	2811	2684	17	212	2248	42	13145	12444	15605	10107
—	2	5576	201	179	591	676	4	50	380	8	3499	3334	3929	2668
1	11	3751	119	120	392	399	3	29	337	5	2355	2275	2721	1747
—	—	3461	66	75	756	577	3	37	423	11	1527	1379	1987	1306
—	11	3529	75	41	509	361	1	47	248	3	2248	2116	2543	1701
—	4	6049	215	175	563	671	6	49	860	15	3516	3340	4425	2685
8	23	24950	971	1088	3543	3560	169	210	2118	105	13460	12752	15788	10371
—	8	5905	173	197	670	711	30	66	736	34	3372	3179	4154	2704
1	2	10619	532	586	1731	1855	130	89	469	47	5357	5104	5915	4036
7	5	3705	119	145	487	463	8	29	256	11	2206	2089	2491	1528
—	8	4721	147	160	655	531	1	46	657	13	2525	2370	3228	2103
5	14	34247	1751	2285	5689	5990	102	214	410	96	17908	16703	18532	13400
—	—	2457	161	184	399	499	30	19	63	5	1132	1044	1214	787
—	—	7622	346	489	1290	1403	153	46	71	25	3977	3673	4094	2962
5	2	10039	535	695	1704	1759	83	63	95	27	5188	4848	5346	3835
—	11	7827	427	544	1275	1253	72	50	128	28	4150	3861	4328	2987
—	1	6302	282	378	1021	1076	35	36	53	11	3461	3277	3550	2829

Kreise / Kantone	Schafe					Schweine					
	Gesamtzahl	unter 1 Jahr alt	älter als 1 Jahr: Böcke	Mutterschafe	Hämmel	Gesamtzahl	unter ½ Jahr alt	½ bis 1 Jahr alt	älter als 1 Jahr: Zuchteber	Zuchtsäue	sonstige
	28	29	30	31	32	33	34	35	36	37	38
A. Bezirk Unter-Elsaß.											
Stadtkreis Straßburg	727	22	2	100	603	5325	3706	1316	19	221	63
Landkreis Straßburg	1102	334	38	297	433	32690	20547	8857	144	2587	555
Kanton Brumath	824	249	15	159	401	9028	5683	6637	33	581	94
„ Hochfelden	84	21	6	54	3	8958	6222	1713	39	860	124
„ Schiltigheim	65	30	7	20	8	7433	4505	2220	43	486	179
„ Truchtersheim	129	34	10	64	21	7271	4137	2287	29	660	158
Kreis Erstein	2274	558	299	600	817	24525	17635	5062	112	1418	298
Kanton Benfeld	39	7	1	27	4	5812	4385	922	35	410	60
„ Erstein	1439	438	282	139	580	6118	4493	1229	17	334	45
„ Geispolsheim	21	9	3	9	—	9181	6300	2145	50	535	151
„ Oberehnheim	775	104	13	425	233	3414	2457	766	10	139	42
Kreis Hagenau	2482	571	43	1412	456	17833	12863	3501	67	1129	273
Kanton Bischweiler	202	36	10	137	19	6876	5140	1042	29	516	149
„ Hagenau	690	160	14	380	136	6080	4072	1644	14	286	64
„ Niederbronn	1590	375	19	895	301	4877	3651	815	24	327	60
Kreis Molsheim	2000	539	80	1085	296	13338	8510	3876	46	658	248
Kanton Molsheim	848	197	27	446	178	3813	2447	1044	19	247	56
„ Rosheim	246	134	21	54	37	2200	1449	657	5	65	24
„ Saales	56	20	7	22	7	1393	605	691	9	66	22
„ Schirmeck	86	20	7	44	15	1571	983	475	3	22	88
„ Wasselnheim	764	168	18	519	59	4361	3026	1009	10	258	58
Kreis Schlettstadt	788	123	362	243	60	16780	12570	3452	38	566	154
Kanton Barr	43	7	5	21	10	4064	2999	903	7	136	19
„ Markolsheim	708	103	352	209	44	7498	5884	1280	15	265	54
„ Schlettstadt	24	10	3	10	1	3075	2265	664	13	83	50
„ Weiler	13	3	2	3	5	2143	1422	605	3	82	31
Kreis Weißenburg	2442	638	36	949	819	22167	16312	3715	87	1826	227
Kanton Lauterburg	222	3	1	3	215	1571	1051	321	11	182	6
„ Selz	133	38	8	87	—	4683	3397	1073	10	179	24
„ Sulz u. Wald	322	101	7	131	83	6649	4932	987	31	600	99
„ Weißenburg	1259	482	12	451	314	4958	3609	885	16	371	77
„ Wörth	506	14	8	277	207	4306	3323	449	19	494	21

Digitized by Google

Ziegen				Federvieh					Bienenstöcke	
Gesamtzahl	unter 1 Jahr alt	älter als 1 Jahr: Böcke	älter als 1 Jahr: Ziegen	Gesamtzahl	Gänse	Enten	Hühner	Truthühner	Gesamtzahl	darunter Stöcke mit beweglichen Waben
39	40	41	42	43	44	45	46	47	48	49
474	90	27	357	39788	2538	2074	34997	179	431	326
1646	385	96	1165	215672	28528	3856	182499	789	3247	2913
619	123	21	475	61821	5862	915	54819	225	930	749
332	73	22	237	54100	7805	807	45393	95	955	876
472	146	29	297	57072	12304	1392	43047	329	616	597
223	43	24	156	42679	2557	742	39240	140	746	691
2080	369	81	1630	160040	10393	3470	145850	327	2182	1936
696	92	20	584	36818	2265	507	34004	42	564	525
462	68	26	368	42229	2571	812	38802	44	459	367
753	180	28	545	56151	4431	1551	49937	232	721	641
169	29	7	133	24842	1126	600	23107	9	438	403
3261	671	142	2448	145864	19769	2686	123041	368	2026	1761
1441	312	76	1053	61583	11390	614	49479	100	700	587
604	148	26	430	47749	5312	777	41470	190	603	537
1216	211	40	965	36532	3067	1295	32092	78	723	637
2519	342	83	2094	98381	4796	2329	91104	152	3741	3059
457	64	19	374	32338	2030	1072	29190	46	1005	947
203	42	6	155	18079	876	228	16949	26	649	606
434	63	17	354	9517	43	108	9344	22	519	218
935	93	23	819	11590	93	178	11299	20	684	524
490	80	18	392	26857	1754	743	24322	38	884	764
3321	476	96	2749	114420	3815	1580	108754	271	4079	3244
740	100	37	603	24794	331	386	24014	63	1065	1004
1352	193	28	1131	56092	2795	825	52344	128	1219	919
562	85	19	458	17952	608	287	16995	62	790	653
667	98	12	557	15582	81	82	15401	18	1005	668
2185	440	85	1660	149779	12542	2250	134737	250	3126	2794
332	76	13	243	11493	1004	41	10440	8	207	183
345	53	23	269	34042	2679	226	31079	58	637	574
660	164	18	478	47572	3871	627	43000	74	906	872
623	106	25	492	30419	1856	599	27912	52	858	718
225	41	6	178	26253	3132	757	22306	58	518	447

Digitized by Google

Kreise — Kantone	Pferde										
	Gesamtzahl	Fohlen unter 1 Jahr	1–2 Jahre alte Pferde	2–3 Jahre alte Pferde	3–4 Jahre alte Pferde		4 Jahre alte und ältere Pferde				in der letzten 12 Monaten lebend geborene Fohlen
					im ganzen	darunter Militärpferde	im ganzen	darunter			
								Militärpferde	Zuchthengste	Zuchtstuten	
1	2	3	4	5	6	7	8	9	10	11	12
Kreis Zabern	5053	245	255	271	360	1	3922	55	38	1036	525
Kanton Buchsweiler	941	43	41	54	59	1	744	7	—	186	52
„ Drulingen	1246	68	69	66	94	—	954	7	1	310	91
„ Lützelstein	428	11	20	15	31	—	351	—	1	87	24
„ Maursmünster	531	22	31	33	53	—	392	8	—	93	28
„ Saarunion	1106	76	70	61	76	—	823	25	1	305	106
„ Zabern	801	30	24	42	47	—	658	8	30	75	24
B. Bezirk Ober-Elsaß.											
Kreis Altkirch	3457	208	238	198	261		2552	37	7	259	158
Kanton Altkirch	1142	74	78	67	84	—	839	7	4	53	34
„ Dammerkirch	926	47	51	50	65		713	6		73	42
„ Hirsingen	693	35	51	40	73	—	494	12	—	63	39
„ Pfirt	696	52	58	41	39	—	506	12	3	70	43
Kreis Colmar	7383	323	320	282	386	7	6072	68	1847	806	388
Kanton Andolsheim	2279	186	188	151	197	—	1557	22	2	520	243
„ Colmar	2665	31	24	29	62	7	2519	4	1576	36	31
„ Münster	366	—	—	—	7	—	359	9	—	—	—
„ Neubreisach	1799	99	103	100	94	—	1403	18	269	245	104
„ Winzenheim	274	7	5	2	26	—	234	15	—	5	10
Kreis Gebweiler	3481	145	184	156	279	—	2717	51	11	185	110
Kanton Ensisheim	2085	118	160	109	180	—	1518	30	2	171	103
„ Gebweiler	377	2	5	1	13		356	7		—	—
„ Rufach	485	8	9	20	65		383	12	2	5	3
„ Sulz	534	17	10	26	21	—	460	2	7	9	4
Kreis Mülhausen	6311	160	180	156	324	2	5491	819	77	120	64
Kanton Habsheim	1064	26	29	31	78		900	3	11	34	24
„ Hüningen	1190	48	67	51	91	—	933	—	22	28	17
„ Landser	993	62	58	51	75	—	747	1	24	35	10
„ Mülh. Nord u. Süd	3064	24	26	23	80	2	2911	815	20	23	13
Kreis Rappoltsweiler	1635	43	42	50	99	1	1401		17	49	38
Kanton Kayersberg	564	13	11	11	19	—	510		3	6	6
„ Markirch	217	1	2	3	1		210	—	1	5	3
„ Rappoltsweiler	659	27	29	33	62	1	508		8	38	28
„ Schnierlach	195	2		3	17	—	173		5	—	1

Digitized by Google

Maultiere	Esel	Rindvieh												
		Gesamtzahl	Kälber unter 6 Wochen	Kälber von 6 Wochen bis 3 Monaten	Jungvieh von 3–12 Monaten	Jungvieh von 1–2 Jahren		2 Jahre altes und älteres Rindvieh						in den letzten 12 Monaten lebend geborene Kälber
						im ganzen	davon auf Mast	Bullen (Zuchtstiere)	sonstige Stiere und Ochsen		Kühe		zusammen	
									im ganzen	davon auf Mast	im ganzen	davon Milchkühe		
13	14	15	16	17	18	19	20	21	22	23	24	25	26	27
—	5	44118	2127	2141	5736	6188	92	294	1904	263	25728	23996	27926	19730
—	—	8149	386	281	1073	1175	29	47	490	168	4703	4432	5240	3781
—	1	10090	524	575	1334	1390	20	81	214	17	5972	5487	6267	4374
—	1	6679	366	224	788	786	5	34	225	14	4256	3979	4515	3126
—	1	6009	286	308	785	844	2	37	505	12	3244	3042	3786	2550
—	—	7533	332	469	1050	1126	17	47	148	21	4361	4064	4556	3511
—	2	5658	239	284	706	867	19	48	322	46	3192	2992	3562	2428
2	1	38379	1803	2401	5848	6527	100	333	4214	190	17253	15662	21800	12854
—	—	9841	473	566	1521	1574	8	85	1135	52	4487	4151	5707	3389
1	—	7892	399	526	1127	1242	57	62	644	84	3892	3629	4598	2968
—	—	9797	459	642	1505	1734	25	97	1108	19	4252	3812	5457	3104
1	1	10849	472	667	1695	1977	10	89	1327	35	4622	4060	6038	3393
21	536	21169	725	729	2521	2726	39	180	1484	60	12804	11853	14468	8665
—	2	6489	274	276	880	968	18	49	538	30	3504	3247	4091	2298
16	8	1382	41	34	99	94	4	10	77	6	1027	986	1114	416
2	424	6748	147	152	709	870	1	61	156	3	4653	4282	4870	3368
—	—	4245	196	214	631	598	16	42	368	20	2196	2001	2606	1554
3	102	2305	67	53	202	196	—	18	345	1	1424	1337	1787	1029
14	365	14820	510	586	1701	1903	111	175	1610	59	8335	7862	10120	5705
4	6	6067	268	331	855	900	17	77	545	18	3091	2862	3713	2025
3	106	2524	60	81	298	348	2	24	93	7	1620	1556	1737	1064
6	245	3083	88	85	323	379	7	29	545	7	1634	1553	2208	1281
1	8	3146	94	89	225	276	5	45	427	27	1990	1892	2462	1338
6	79	23943	1071	1069	3124	3167	56	261	2573	122	12678	11794	15512	8791
3	12	4575	200	138	493	536	13	56	557	58	2695	2488	3208	1777
—	3	7790	370	422	1163	1183	6	84	815	33	3753	3407	4652	2693
—	9	7217	320	384	1137	1063	3	58	892	12	3363	3045	4313	2426
3	55	4361	181	125	331	385	4	63	309	19	2967	2854	3339	1895
11	239	16048	506	296	1037	1260	7	197	850	21	11902	11461	12949	8409
3	37	2865	96	67	245	285	1	26	178	8	1968	1898	2172	1411
1	14	4149	144	89	299	397	2	82	359	9	2782	2687	3223	1880
3	67	2582	69	94	315	332	1	31	106	1	1585	1510	1722	1147
4	121	6502	200	46	178	246	1	58	207	5	5567	5390	5832	3971

Digitized by Google

Kreise / Kantone	Pferde										
	Gesamtzahl	Fohlen unter 1 Jahr	1–2 Jahre alte Pferde	2–3 Jahre alte Pferde	3–4 Jahre alte Pferde		4 Jahre alte und ältere Pferde				In den letzten 12 Monaten lebend geborene Fohlen
					im ganzen	darunter Militärpferde	im ganzen	darunter			
								Militärpferde	Zuchthengste	Zuchtstuten	
1	2	3	4	5	6	7	8	9	10	11	12
Kreis Zabern	5053	245	255	271	360	1	3922	55	33	1036	325
Kanton Buchsweiler	941	43	41	54	59	1	744	7	—	166	52
„ Drulingen	1246	63	69	66	94	—	954	7	1	310	91
„ Lützelstein	428	11	20	15	31	—	351	—	1	87	24
„ Maursmünster	531	22	31	33	53	—	392	8	—	93	28
„ Saarunion	1106	76	70	61	76	—	823	25	1	305	106
„ Zabern	801	30	24	42	47	—	658	8	30	75	24
B. Bezirk Ober-Elsaß.											
Kreis Altkirch	3457	208	238	198	261		2552	37	7	259	158
Kanton Altkirch	1142	74	78	67	84	—	839	7	4	53	34
„ Dannemarie	926	47	51	50	65	—	713	6	—	73	42
„ Hirsingen	693	35	51	40	73	—	494	12	—	68	39
„ Pfirt	696	52	58	41	39	—	506	12	3	70	43
Kreis Colmar	7383	323	320	282	386	7	6072	68	1847	806	388
Kanton Andolsheim	2279	186	188	151	197	—	1557	22	2	520	243
„ Colmar	2665	31	24	29	62	7	2519	4	1576	36	31
„ Münster	366	—	—	—	7	—	359	9	—	—	—
„ Neubreisach	1799	99	103	100	94	—	1403	18	269	245	104
„ Winzenheim	274	7	5	2	26	—	234	15	—	5	10
Kreis Gebweiler	3481	145	184	156	279	—	2717	51	11	185	110
Kanton Ensisheim	2085	118	160	109	180	—	1518	30	2	171	103
„ Gebweiler	377	2	5	1	13	—	356	7	—	—	—
„ Rufach	485	8	9	20	65	—	383	12	2	5	3
„ Sulz	534	17	10	26	21	—	460	2	7	9	4
Kreis Mülhausen	6311	160	180	156	324	2	5491	819	77	120	64
Kanton Habsheim	1064	26	29	31	78	—	900	3	11	34	24
„ Hüningen	1190	48	67	51	91	—	933	—	22	28	17
„ Landser	993	62	58	51	75	—	747	1	24	35	10
„ Mülh. Nord u. Süd	3064	24	26	23	80	2	2911	815	20	23	13
Kreis Rappoltsweiler	1635	43	42	50	99	1	1401	—	17	49	38
Kanton Kaysersberg	564	13	11	11	19	—	510	—	3	6	6
„ Markirch	217	1	2	3	1		210	—	1	5	3
„ Rappoltsweiler	659	27	29	33	62	1	508	—	8	38	28
„ Schnierlach	195	2	—	3	17	—	173	—	5	—	1

Digitized by Google

Maultiere	Esel	Rindvieh: Gesamtzahl	Kälber unter 6 Wochen	Kälber von 6 Wochen bis 3 Monaten	Jungvieh von 3–12 Monaten	Jungvieh von 1–2 Jahren: im ganzen	Jungvieh von 1–2 Jahren: davon auf Mast	2 Jahre altes und älteres Rindvieh: Bullen (Zuchtstiere)	sonstige Stiere und Ochsen: im ganzen	sonstige Stiere und Ochsen: davon auf Mast	Kühe: im ganzen	Kühe: davon Milchkühe	zusammen	in den letzten 12 Monaten lebend geborene Kälber
13	14	15	16	17	18	19	20	21	22	23	24	25	26	27
—	5	44118	2127	2141	5736	6188	92	294	1904	263	25728	23996	27926	19730
—	—	8149	380	281	1073	1175	29	47	490	153	4703	4432	5240	3731
—	1	10090	524	575	1334	1390	20	81	214	17	5972	5487	6267	4374
—	1	6679	366	224	788	786	5	34	225	14	4256	3979	4515	3126
—	1	6009	286	308	785	844	2	37	505	12	3244	3042	3786	2550
—	—	4533	332	469	1050	1126	17	47	148	21	4361	4068	4556	3511
—	2	5658	239	284	706	867	19	48	322	46	3192	2862	3562	2438
2	1	38379	1803	2401	5848	6527	160	333	4214	190	17253	15652	21800	12854
—	—	9841	473	566	1521	1571	8	85	1135	52	4487	4151	5707	3389
1	—	7892	399	526	1127	1242	57	62	644	84	3892	3629	4598	2968
—	—	9797	459	642	1505	1734	25	97	1108	19	4252	3812	5457	3104
1	1	10849	472	667	1695	1977	10	89	1327	35	4622	4090	6038	3393
21	536	21169	725	729	2521	2726	39	180	1484	60	12804	11853	14468	8665
—	2	6489	274	276	880	968	18	49	538	30	3504	3247	4091	2298
16	8	1382	41	34	99	94	4	10	77	6	1027	986	1114	416
2	424	6748	147	152	709	870	1	61	156	3	4653	4282	4870	3368
—	—	4245	196	214	631	598	16	42	368	20	2196	2001	2606	1554
3	102	2305	67	53	202	196	—	18	345	1	1424	1337	1787	1029
14	365	14820	510	586	1701	1903	31	175	1610	59	8335	7862	10120	5705
4	6	6067	268	331	855	900	17	77	545	18	3091	2862	3713	2025
3	106	2524	60	81	298	348	2	24	93	7	1620	1556	1737	1061
6	245	3083	88	85	323	379	7	29	545	7	1634	1553	2208	1281
1	8	3146	94	89	225	276	5	45	427	25	1990	1882	2462	1338
6	79	23943	1071	1069	3124	3167	56	261	2573	122	12678	11794	15512	8791
3	12	4575	200	138	493	536	43	56	557	58	2595	2488	3208	1777
—	3	7790	370	422	1163	1183	6	84	815	33	3753	3407	4652	2693
—	0	7217	320	384	1137	1063	3	58	892	12	3363	3045	4313	2426
3	55	4361	181	125	331	386	4	63	309	19	2967	2854	3339	1895
11	239	16048	506	296	1037	1260	7	197	850	21	11902	11464	12949	8409
3	37	2865	96	67	245	285	1	26	178	8	1968	1898	2172	1411
1	14	4149	141	89	299	397	2	82	359	9	2782	2687	3223	1880
3	67	2532	69	94	315	332	1	31	106	4	1585	1510	1722	1147
4	121	6502	200	46	178	246	1	58	207	2	5567	5380	5832	3971

Digitized by Google

Kreise / Kantone	Schafe					Schweine					
	Gesamtzahl	unter 1 Jahr alt	älter als 1 Jahr: Böcke	älter als 1 Jahr: Mutterschafe	älter als 1 Jahr: Hämmel	Gesamtzahl	unter ½ Jahr alt	½ bis 1 Jahr alt	älter als 1 Jahr: Zuchteber	älter als 1 Jahr: Zuchtsäue	älter als 1 Jahr: sonstige
	28	29	30	31	32	33	34	35	36	37	38
Kreis Zabern	7304	1981	151	3798	1374	34125	24135	5926	180	3191	693
Kanton Buchsweiler	2432	556	25	1007	844	5989	4604	887	22	449	27
„ Drulingen	1389	437	54	730	168	9521	6357	1662	66	1194	242
„ Lützelstein	153	36	3	87	27	4808	3454	753	29	424	148
„ Marsmünster	286	101	2	156	27	3359	2398	660	11	236	54
„ Saarunion	2252	608	52	1373	219	6474	4480	1137	39	621	197
„ Zabern	792	243	15	445	89	3974	2842	827	13	267	25
B. Bezirk Ober-Elsaß.											
Kreis Altkirch	463	121	59	222	61	23310	15840	4355	104	2558	453
Kanton Altkirch	114	16	18	61	19	4784	3489	965	16	260	54
„ Dammerkirch	240	74	29	110	27	6018	4270	795	29	874	50
„ Hirsingen	54	15	5	27	7	6799	4522	1109	27	896	245
„ Pfirt	55	16	7	24	8	5709	3559	1486	32	528	104
Kreis Colmar	692	109	12	220	351	15120	10054	4113	51	563	339
Kanton Andolsheim	10	6	1	3	—	5491	3941	1218	20	229	83
„ Colmar	455	91	6	12	346	2092	1425	516	12	81	58
„ Münster	14	2	3	9	—	1296	602	572	1	2	119
„ Neubreisach	205	6	2	194	3	4265	3047	911	15	241	51
„ Winzenheim	8	4	—	2	2	1976	1039	896	3	10	28
Kreis Gebweiler	872	161	12	377	322	13355	7234	4640	94	876	511
Kanton Ensisheim	659	132	7	223	297	6667	4273	1440	52	722	180
„ Gebweiler	3	—	—	3	—	1738	460	1108	4	29	137
„ Rufach	205	28	5	150	22	3172	1520	1454	25	68	105
„ Sulz	5	1	—	1	3	1778	981	638	13	57	89
Kreis Mülhausen	1514	334	27	188	965	16251	10231	4793	113	565	549
Kanton Habsheim	593	89	12	150	342	3627	2159	1149	42	101	176
„ Hüningen	377	224	—	11	142	4642	3004	1323	26	146	143
„ Landser	19	3	2	12	2	3560	2554	790	19	139	58
„ Mülh. Nord u. Süd	525	18	13	15	479	4422	2514	1531	26	179	172
Kreis Rappoltsweiler	83	34	15	22	12	6615	3971	2280	23	91	250
Kanton Kayfersberg	44	18	9	12	5	2306	1731	508	3	16	48
„ Markirch	23	12	3	7	1	1208	562	566	6	40	34
„ Rappoltsweiler	14	2	3	3	6	1973	1412	507	4	32	18
„ Schnierlach	2	2	—	—	—	1128	266	699	10	3	150

Digitized

Ziegen				Federvieh					Bienenstöcke	
Gesamtzahl	unter 1 Jahr alt	älter als 1 Jahr: Böcke	älter als 1 Jahr: Ziegen	Gesamtzahl	Gänse	Enten	Hühner	Truthühner	Gesamtzahl	darunter Stöcke mit beweglichen Waben
39	40	41	42	43	44	45	46	47	48	49
2926	497	108	2321	179460	12564	7032	159361	503	5657	5075
350	77	8	265	37165	4417	1343	31280	125	809	777
789	122	18	649	36628	1838	1396	33334	60	1215	1074
459	75	20	364	24784	978	394	23357	55	695	579
190	39	14	137	21166	2081	471	18589	25	836	694
769	125	34	610	31744	1236	2621	27788	99	1029	969
369	59	14	296	27973	2014	807	25013	139	1073	982
1606	274	66	1266	134523	6574	1736	125956	257	5486	2233
551	97	23	431	41541	2510	624	38295	112	1454	603
286	44	13	229	32876	651	249	31925	51	978	343
274	47	13	214	31145	1848	344	28915	38	1152	308
495	86	17	392	28961	1565	519	26821	56	1902	979
3763	504	131	3128	124018	8048	1873	113655	442	4854	2748
768	119	24	625	47046	3416	605	42813	212	1111	663
378	64	16	298	17175	1850	460	14792	73	331	142
1233	134	23	1076	17465	95	97	17243	30	1648	857
824	120	43	661	30777	2559	409	27686	123	1329	871
560	67	25	468	11555	128	302	11121	4	435	215
2539	353	97	2089	81522	2691	1418	77034	379	4356	2377
1040	141	41	858	34734	1792	319	32525	98	1919	944
539	53	15	471	13469	126	378	12913	52	925	575
504	82	23	399	16473	235	356	15725	157	774	373
456	77	18	361	16846	538	365	15871	72	738	485
3482	610	137	2735	137656	8487	2861	125704	604	4344	2234
1167	189	43	935	32449	1923	886	29401	239	905	470
631	99	31	501	31645	1429	467	29694	55	1023	476
458	74	22	362	35383	3034	538	31707	104	1548	705
1226	248	41	937	38179	2101	970	34902	206	868	583
3444	366	115	2963	49159	580	430	48004	145	3485	1517
1003	92	30	881	15726	373	172	15127	54	725	549
644	53	27	564	9343	15	123	9169	36	939	441
833	106	37	690	13368	160	92	13082	34	824	343
964	115	21	828	10722	32	43	10626	21	997	184

Digitized by Google

Kreise — Kantone	Pferde										
	Gesamtzahl	Fohlen unter 1 Jahr	1–2 Jahre alte Pferde	2–3 Jahre alte Pferde	3–4 Jahre alte Pferde		4 Jahre alte und ältere Pferde				in den letzten 12 Monaten lebend geborene Fohlen
					im ganzen	darunter Militärpferde	im ganzen	darunter			
								Militärpferde	Zuchthengste	Zuchtstuten	
1	2	3	4	5	6	7	8	9	10	11	12
Kreis Thann	**1327**	**10**	**21**	**23**	**59**	—	**1214**	**6**	**9**	**18**	**10**
Kanton Masmünster	203	2	4	3	4	—	190	2	3	—	—
„ St. Amarin	195	—	—	—	5	—	190	—	1	2	1
„ Sennheim	564	6	15	16	34	—	493	—	—	14	7
„ Thann	365	2	2	4	16	—	341	4	5	2	2
C. Bezirk Lothringen.											
Stadtkreis Metz	**2973**	**4**	**4**	**7**	**18**	**4**	**2940**	**1694**	**6**	**4**	**5**
Landkreis Metz	**15794**	**1255**	**1213**	**946**	**967**	**3**	**11413**	**1942**	**285**	**2466**	**1396**
Kanton Gorze	1259	94	83	63	76	—	943	—	30	187	94
„ Metz	5226	175	195	158	186	1	4512	1930	51	331	207
„ Pange	3335	361	344	277	269	—	2084	7	71	677	380
„ Verny	4157	462	447	320	312	2	2616	—	101	955	526
„ Vigy	1817	163	144	128	124	—	1258	5	32	316	189
Kreis Bolchen	**7741**	**690**	**659**	**514**	**630**	—	**5248**	—	**92**	**1930**	**816**
Kanton Bolchen	2704	237	229	193	211	—	1834	—	23	660	290
„ Busendorf	2294	179	162	121	184	—	1648	—	27	583	214
„ Falkenberg	2743	274	268	200	235	—	1766	—	42	687	312
Kreis Château-Salins	**13917**	**1667**	**1561**	**1046**	**1034**	**1**	**8609**	**805**	**369**	**3124**	**1805**
Kanton Albesdorf	1584	174	175	142	131	—	962	1	31	405	193
„ Château-Salins	3499	441	417	298	294	1	2049	13	116	743	494
„ Delme	3707	491	480	271	270	—	2195	16	89	924	519
„ Dieuze	2758	235	227	163	161	—	1972	768	70	493	259
„ Vic	2369	326	262	172	178	—	1431	7	63	559	343
Kreis Diedenhofen-Ost	**8361**	**587**	**610**	**519**	**584**	**3**	**6061**	**830**	**60**	**1788**	**691**
Kanton Diedenhofen	1641	44	37	30	27	.	1503	830	7	64	49
„ Kattenhofen	2303	145	164	159	174	—	1661	—	5	491	168
„ Metzerwiese	2340	196	217	168	195	1	1564	—	42	560	225
„ Sierck	2077	202	192	162	188	2	1333	—	6	673	249
Kreis Diedenhofen-West	**3153**	**153**	**165**	**141**	**222**	—	**2472**	**3**	**24**	**235**	**127**
Kanton Fentsch	1410	97	102	91	91	—	1029	2	10	145	79
„ Groß-Moyeuvre	343	3	7	7	22	—	304	1	4	2	5
„ Hayingen	1400	53	56	43	109	.	1139	—	10	88	43

Digitized by Google

Maultiere	Esel	Rindvieh												
		Gesamtzahl	Kälber unter 6 Wochen	Kälber von 6 Wochen bis 3 Monaten	Jungvieh von 3–12 Monaten	Jungvieh von 1–2 Jahren		2 Jahre altes und älteres Rindvieh						in den letzten 12 Monaten lebend geborene Kälber
						im ganzen	davon auf Mast	Bullen (Zuchtstiere)	sonstige Stiere und Ochsen		Kühe		zusammen	
									im ganzen	davon auf Mast	im ganzen	davon Milchkühe		
13	14	15	16	17	18	19	20	21	22	23	24	25	26	27
2	83	14702	470	558	1792	2147	34	142	1172	56	8421	7759	9735	5734
2	9	3640	129	167	494	538	11	30	226	20	2056	1894	2312	1338
—	49	3678	81	96	443	551	10	27	53	2	2427	2196	2507	1592
—	7	4518	175	215	562	657	3	42	590	28	2277	2123	2909	1794
—	18	2866	85	80	293	401	10	43	303	6	1661	1546	2007	1010
—	3	322	—	—	2	3	—	—	36	—	281	266	317	14
8	16	24393	937	793	2822	3490	54	480	744	30	15127	14219	16351	10728
1	3	1887	76	59	211	268	4	39	27		1207	1149	1273	863
4	6	5025	143	102	390	596	16	97	88	20	3609	3490	3794	2240
1	4	6981	270	246	970	1115	7	133	288	13	3959	3731	4380	2983
1	2	6024	259	243	670	751	12	112	93	10	3896	3579	4101	2736
1	1	4476	189	143	581	760	15	99	248	47	2456	2270	2803	1906
—	9	24775	1011	1291	3673	4303	46	296	933	37	13268	12399	14497	9942
—	4	7679	359	390	1113	1318	18	94	354	10	4051	3790	4499	3002
—	1	8318	297	400	1207	1393	17	88	355	16	4578	4318	5021	3271
—	4	8778	355	501	1353	1592	11	114	224	11	4639	4291	4977	3669
6	10	30184	1304	1711	4834	5421	129	510	1498	116	14906	13196	16914	11661
5	—	7730	320	503	1176	1314	8	95	549	29	3773	3369	4417	2913
—	2	6344	311	293	999	1185	19	115	182	24	3259	2894	3556	2690
—	2	6453	290	328	1017	1200	47	135	130	3	3353	3007	3618	2667
—	6	4845	187	277	857	830	28	84	316	41	2294	1984	2694	1730
1	—	4812	196	310	785	892	27	81	321	19	2227	1942	2629	1661
1	2	22098	839	1015	3251	3605	23	269	449	19	12670	12007	13388	9341
1	—	1160	21	25	143	90	1	19	28	—	834	797	881	501
—	—	7054	294	326	1012	1083	2	82	62	9	4195	4018	4339	3174
—	—	6240	220	259	903	1006	6	93	104	1	3655	3465	3852	2593
—	2	7644	304	405	1193	1426	14	75	255	9	3986	3727	4316	3073
1	3	4823	175	159	490	554	10	81	43	12	3321	3165	3445	2079
—	—	2623	109	123	337	379	5	14	30	10	1691	1526	1675	1202
—	1	405	10	5	28	32		11	3	—	316	297	330	121
1	2	1795	56	31	125	143	5	26	10	2	1404	1342	1440	756

Digitized by Google

Kreise / Kantone	Schafe					Schweine					
	Gesamtzahl	unter 1 Jahr alt	älter als 1 Jahr: Böcke	Mutterschafe	Hämmel	Gesamtzahl	unter ½ Jahr alt	½ bis 1 Jahr alt	älter als 1 Jahr: Zuchteber	Zuchtsäue	sonstig
	28	29	30	31	32	33	34	35	36	37	38
Kreis Thann	1082	257	63	555	207	9499	6018	2655	60	499	267
Kanton Masmünster	159	72	7	57	23	2086	1156	774	8	106	42
„ St. Amarin	72	30	5	29	8	1934	1243	626	3	12	50
„ Semheim	632	128	47	386	71	3305	2230	718	15	234	108
„ Thann	219	27	4	83	105	2174	1389	537	34	147	67
C. Bezirk Lothringen.											
Stadtkreis Metz	219	1	—	4	214	903	489	338	3	20	53
Landkreis Metz	4908	1545	114	2227	1022	41040	21238	12058	212	4025	3507
Kanton Gorze	978	427	8	415	128	4138	1909	1777	13	164	275
„ Metz	659	84	5	133	437	9453	4816	3719	26	227	665
„ Pange	1613	456	58	926	173	9191	4951	1879	58	1325	978
„ Verny	1453	542	33	625	253	11638	6458	2583	73	1573	951
„ Vigy	205	36	10	128	31	6620	3104	2100	42	736	638
Kreis Bolchen	3893	1047	110	2154	582	36052	19649	7459	210	5320	3414
Kanton Bolchen	1794	488	42	1003	261	11843	6366	2469	83	1789	1136
„ Busendorf	575	186	27	278	84	15702	8446	2969	90	2756	1441
„ Falkenberg	1524	373	41	873	237	8507	4837	2021	37	775	837
Kreis Château-Salins	13324	3916	196	7018	2194	36315	20381	8555	225	4985	2169
Kanton Albesdorf	1462	454	35	763	210	6571	3918	1473	34	797	349
„ Château-Salins	2395	790	27	1275	303	7346	3996	2016	47	850	437
„ Delme	3492	859	63	2094	476	10012	5345	2173	63	1614	817
„ Dieuze	2319	686	27	1154	452	5948	3416	1477	41	738	276
„ Vic	3656	1127	44	1732	753	6438	3706	1416	40	986	290
Kreis Diedenhofen-Ost	3979	1150	144	2137	548	40636	21692	9464	252	5800	3428
Kanton Diedenhofen	298	128	13	103	54	3323	1949	1004	11	168	191
„ Kattenhofen	1404	312	41	765	286	13079	6862	3801	55	1647	714
„ Metzerwiese	1430	409	58	838	125	11924	6336	2390	87	1851	1260
„ Sierck	847	301	32	431	83	12310	6545	2269	99	2134	1263
Kreis Diedenhofen-West	325	99	28	157	41	14838	8353	5027	61	507	890
Kanton Fentsch	124	32	9	66	17	5876	2867	2260	22	284	443
„ Groß-Moyeuvre	41	20	2	17	2	1934	1226	565	22	27	94
„ Hayingen	160	47	17	74	22	7028	4260	2202	17	196	353

Digitized by Google

Ziegen				Federvieh					Bienenstöcke	
Gesamtzahl	unter 1 Jahr alt	älter als 1 Jahr: Böcke	älter als 1 Jahr: Ziegen	Gesamtzahl	Gänse	Enten	Hühner	Truthühner	Gesamtzahl	darunter Stöcke mit beweglichen Waben
39	40	41	42	43	44	45	46	47	48	49
2633	375	66	2192	68580	1433	930	66074	143	4000	1828
537	88	16	433	13733	171	110	13414	38	1023	357
1399	183	31	1185	18021	105	204	17683	29	1000	470
298	64	12	222	22063	821	217	20979	46	957	421
399	40	7	352	14763	336	399	13998	30	1020	580
161	22	6	133	10826	353	372	10034	67	182	164
3449	464	140	2845	200790	6153	9413	184220	1004	5918	3217
579	91	22	466	21367	635	1176	19522	34	813	436
1261	166	43	1052	60281	1638	2971	55408	264	1309	847
690	90	30	570	41250	1547	1904	37473	326	1274	655
748	86	36	626	47374	1284	2167	43582	341	1657	853
171	31	9	131	30518	1049	1195	28235	39	865	426
2812	474	69	2269	102690	1749	4751	95855	335	5483	4289
672	121	18	533	34351	671	1619	31926	135	1832	1399
1531	264	40	1227	34041	311	1224	32359	147	1945	1525
609	89	11	509	34298	767	1908	31570	53	1706	1365
2970	395	146	2429	158916	5256	12800	140096	764	5335	3376
570	102	24	444	29570	1057	2109	26256	148	1307	1124
787	90	45	652	39861	1278	3194	35156	233	1498	803
452	37	22	393	38266	868	3065	34160	173	1168	700
793	98	37	658	26818	1046	2385	23296	91	633	347
368	68	18	282	24401	1007	2047	21228	119	729	402
2179	359	74	1746	112825	2044	5256	105315	210	4212	2707
279	65	17	197	15692	227	798	14594	73	337	168
735	103	22	610	36650	582	1397	34637	34	1129	779
650	120	22	508	34749	1084	2207	31368	90	1645	1085
515	71	13	431	25734	151	854	24716	13	1101	675
2573	390	71	2112	59994	1606	2819	55331	238	1350	875
892	133	23	736	21125	707	944	19387	87	746	518
427	69	15	343	8766	268	306	8132	60	126	81
1254	188	33	1033	30103	631	1569	27812	91	478	276

Digitized by Google

Kreise / Kantone	Pferde										
	Gesamtzahl	Fohlen unter 1 Jahr	1–2 Jahre alte Pferde	2–3 Jahre alte Pferde	3–4 Jahre alte Pferde		4 Jahre alte und ältere Pferde				in den letzten 12 Monaten lebend geborene Fohlen
					im ganzen	darunter Militärpferde	im ganzen	darunter			
								Militärpferde	Zuchthengste	Zuchtstuten	
1	2	3	4	5	6	7	8	9	10	11	12
Kreis Forbach	**8405**	**503**	**511**	**448**	**547**	**1**	**6396**	**1833**	**88**	**1324**	**591**
Kanton Forbach	1641	65	57	69	108	—	1342	232	15	215	83
„ Großtänchen	3252	261	278	214	245	1	2254	507	41	673	302
„ Saaralben	997	73	86	71	77	—	690	2	13	197	89
„ St. Avold	2515	104	90	94	117	—	2110	1092	19	239	117
Kreis Saarburg	**7649**	**446**	**404**	**353**	**446**	**8**	**6000**	**2099**	**98**	**1173**	**551**
Kanton Finstingen	1105	95	94	93	103	—	720	1	25	271	101
„ Lörchingen	739	44	55	25	47	—	568	6	5	85	47
„ Pfalzburg	786	40	30	42	55	1	619	8	5	140	70
„ Rixingen	1414	166	136	123	118	—	871	13	23	405	208
„ Saarburg	3605	101	89	70	123	7	3222	2071	40	272	125
Kreis Saargemünd	**4489**	**242**	**286**	**217**	**395**	**34**	**3349**	**684**	**32**	**607**	**253**
Kanton Bitsch	426	8	14	8	70	23	326	77	5	19	10
„ Rohrbach	973	82	103	80	91	1	617	2	10	216	98
„ Saargemünd	2047	68	95	53	114	9	1717	604	7	223	70
„ Wolmünster	1043	84	74	76	120	1	689	1	10	149	75

Kreise / Kantone	Schafe					Schweine					
	Gesamtzahl	unter 1 Jahr alt	älter als 1 Jahr			Gesamtzahl	unter ½ Jahr alt	½ bis 1 Jahr alt	älter als 1 Jahr		
			Böcke	Mutterschafe	Hämmel				Zuchteber	Zuchtsäue	sonstige
	28	29	30	31	32	33	34	35	36	37	38
Kreis Forbach	**6447**	**1467**	**142**	**3315**	**1523**	**29859**	**18198**	**7136**	**174**	**2556**	**1795**
Kanton Forbach	55	14	7	12	22	8780	5579	2180	35	574	412
„ Großtänchen	3102	656	39	1568	839	8570	4766	2112	55	955	682
„ Saaralben	2703	727	77	1467	432	5117	3363	936	24	550	244
„ St. Avold	587	70	19	268	230	7392	4490	1908	60	477	457
Kreis Saarburg	**6298**	**1833**	**162**	**3513**	**790**	**29365**	**19264**	**6056**	**173**	**2833**	**1039**
Kanton Finstingen	1526	522	38	817	149	6628	4133	1264	71	893	267
„ Lörchingen	330	88	24	215	3	3737	2515	867	12	149	194
„ Pfalzburg	85	17	5	46	17	6164	4353	1094	39	551	127
„ Rixingen	3503	1026	47	1827	603	5177	2895	1348	21	678	235
„ Saarburg	854	180	48	608	18	7659	5368	1483	30	562	216
Kreis Saargemünd	**4762**	**1239**	**78**	**2382**	**1063**	**22502**	**14812**	**5153**	**103**	**1563**	**871**
Kanton Bitsch	1097	244	19	547	287	3701	2353	1079	12	168	89
„ Rohrbach	1572	353	25	716	478	6665	4534	1425	36	465	205
„ Saargemünd	1835	560	30	967	278	7428	4891	1631	32	519	355
„ Wolmünster	258	82	4	152	20	4708	3034	1018	23	411	222

Maultiere	Esel	Rindvieh													Ziegen				Federvieh					Bienenstöcke	
		Gesamtzahl	Kälber unter 6 Wochen	Kälber von 6 Wochen bis 3 Monaten	Jungvieh von 3—12 Monaten	Jungvieh von 1—2 Jahren		2 Jahre altes und älteres Rindvieh						in den letzten 12 Monaten lebend geborene Kälber	Gesamtzahl	unter 1 Jahr alt	älter als 1 Jahr		Gesamtzahl	Gänse	Enten	Hühner	Truthühner	Gesamtzahl	darunter Stöcke mit beweglichen Waben
						im ganzen	davon auf Mast	Bullen (Zuchtstiere)	sonstige Stiere und Ochsen		Kühe		zusammen				Böcke	Ziegen							
									im ganzen	davon auf Mast	im ganzen	davon Milchkühe													
13	14	15	16	17	18	19	20	21	22	23	24	25	26	27	39	40	41	42	43	44	45	46	47	48	49
—	3	27958	1186	1705	4225	4643	33	288	704	89	15207	13670	16199	11261	5797	1101	234	4462	119246	2135	4472	112417	222	4871	3811
—	—	5779	186	335	764	822	1	54	50	2	3568	3425	3672	2579	2680	499	109	2072	31054	214	621	30156	63	960	795
—	—	9996	411	618	1552	1899	11	113	263	21	5140	4288	5516	3804	639	107	24	508	36576	1077	1827	33630	42	1986	1496
—	2	6021	276	371	986	1027	16	52	201	13	3108	2844	3361	2419	985	151	22	812	25544	378	1144	23988	34	854	729
—	1	6162	313	381	923	895	5	69	190	44	3391	3133	3650	2459	1493	344	79	1070	26072	466	880	24643	83	1071	791
7	13	31131	1353	1976	4896	4985	69	333	2049	123	15539	14149	17921	11860	3323	551	86	2686	122452	4682	8236	109156	378	4584	3553
1	2	6792	276	358	1107	1159	39	59	373	34	3460	3075	3892	2565	556	108	13	435	23640	827	2297	20485	31	982	820
2	5	3553	154	190	551	573	6	45	313	13	1727	1626	2085	1302	833	120	15	698	15708	420	812	14363	113	703	496
1	1	8388	413	577	1289	1187	8	71	412	20	4439	4082	4922	3380	434	89	16	329	25903	1042	1071	23762	28	999	857
—	1	4665	183	368	786	823	2	76	429	14	2000	1769	2505	1581	467	81	15	371	20983	924	1806	18200	53	861	560
3	4	7733	327	483	1163	1243	14	82	522	42	3913	3597	4517	3032	1033	153	27	853	36218	1469	2250	32346	153	1039	820
2	6	27928	1136	1658	4057	4317	54	247	877	57	15636	14324	16760	11035	4527	833	154	3540	103854	2538	4991	95840	485	3630	3057
1	1	4758	189	276	524	601	19	47	278	9	2843	2628	3168	1921	1125	210	62	853	20033	361	243	19316	113	533	385
—	2	8616	319	466	1331	1360	10	76	264	12	4800	4354	5140	3641	684	148	29	507	28695	860	1737	25888	210	1089	888
—	2	6878	266	370	990	1029	8	61	109	11	4053	3732	4223	2792	2259	410	44	1805	32723	507	1878	30237	101	1097	1018
1	1	7676	362	546	1212	1327	17	63	226	25	3940	3612	4229	2681	459	65	19	375	22403	810	1133	20399	61	911	766

Digitized by Google

Digitized by Google

Ergebnisse der Viehzählung vom 2. Dezember 1907 für die Kreise, Bezirke und das Land.

Hauptzusammenstellung.

Digitized by Google

Kreise und Bezirke Land	Pferde										
	Gesamtzahl	Fohlen unter 1 Jahr	1—2 Jahre alte Pferde	2—3 Jahre alte Pferde	3—4 Jahre alte Pferde		4 Jahre alte und ältere Pferde				in den letzten 12 Monaten lebend geborene Fohlen
					im ganzen	darunter Militärpferde	im ganzen	darunter			
								Militärpferde	Zuchthengste	Zuchtstuten	
1	2	3	4	5	6	7	8	9	10	11	12
Stadtkreis Straßburg . .	4814	10	14	30	54	—	4706	2318	61	20	14
Landkreis Straßburg . .	9142	424	466	463	578	1	7211	3	77	1026	486
Kreis Erstein	6801	364	395	306	475	3	5261	25	79	883	442
„ Hagenau	5305	158	174	144	280	10	4549	1621	54	508	221
„ Molsheim	2149	63	54	49	127	—	1856	15	29	124	81
„ Schlettstadt	5127	333	316	275	334	—	3869	76	22	1002	390
„ Weißenburg . . .	3610	181	199	227	284	4	2719	44	40	934	312
„ Zabern	5053	245	255	271	360	1	3922	33	55	1036	325
Unter-Elsaß	**42001**	**1778**	**1873**	**1765**	**2492**	**19**	**34093**	**4135**	**417**	**5533**	**2271**
Kreis Altkirch	3457	208	238	198	261	—	2552	7	37	259	178
„ Colmar	7383	323	320	282	386	7	6072	1847	68	806	388
„ Gebweiler	3481	145	184	156	279	—	2717	11	51	185	110
„ Mülhausen	6311	160	180	156	324	2	5491	819	77	120	64
„ Rappoltsweiler . .	1635	43	42	50	99	1	1401		17	49	38
„ Thann	1327	10	21	23	59	—	1214	6	9	18	10
Ober-Elsaß	**23594**	**889**	**985**	**865**	**1408**	**10**	**19447**	**2690**	**259**	**1437**	**780**
Stadtkreis Metz	2973	4	4	7	18	4	2940	1894	6	4	5
Landkreis Metz	15794	1255	1213	946	967	3	11413	1042	285	2466	1396
Kreis Bolchen	7741	690	659	514	630	—	5248	—	92	1930	816
„ Château-Salins . .	13917	1667	1561	1046	1034	1	8609	805	369	3124	1806
„ Diedenhofen-Ost . .	8361	587	610	519	584	3	6061	830	60	1788	691
„ Diedenhofen-West .	3153	153	165	141	222	—	2472	3	24	235	127
„ Forbach	8405	503	511	448	547	1	6396	1833	88	1324	591
„ Saarburg	7649	446	404	353	446	8	6000	2099	98	1173	551
„ Saargemünd . .	4489	242	286	217	395	34	3349	684	32	607	255
Lothringen	**72482**	**5547**	**5413**	**4191**	**4843**	**54**	**52488**	**9890**	**1054**	**12651**	**6258**
Elsaß-Lothringen 1907 .	138077	8214	8271	6821	8743	83	106028	16715	1730	19621	9297
1904 .	142248	9712	14955		7446	.	109835	.	.	.	.
1900 .	142787	9992	9097	7669	8345	203	107684	15597	1161	.	10865
1892 .	137327	8863	8158	5385	5242	26	109679	14417	978	.	7962
1883 .	138725	9274	9487	8550	111414						7421
1873 .	135698	6165	6178	5147	118208						.

Digitized by Google

Maultiere	Esel	Rindvieh												
		Gesamtzahl	Kälber unter 6 Wochen	Kälber von 6 Wochen bis 3 Monaten	Jungvieh von 3—12 Monaten	Jungvieh von 1—2 Jahren		2 Jahre altes und älteres Rindvieh						in den letzten 12 Monaten lebend geborene Kälber
						im ganzen	davon auf Mast	Bullen (Zuchtstiere)	sonstige Stiere und Ochsen		Kühe		zusammen	
									im ganzen	davon auf Mast	im ganzen	davon Milchkühe		
13	14	15	16	17	18	19	20	21	22	23	24	25	26	27
4	7	2455	61	41	111	131	13	14	184	16	1913	1443	2111	428
3	5	41599	1759	2206	5892	6133	319	389	756	137	24464	23184	25609	16392
3	23	27041	1241	1410	3929	4232	130	230	723	110	15276	14490	16229	10957
1	10	25215	1122	1425	3897	3849	178	183	338	65	14401	13705	14922	10364
1	28	22366	676	590	2811	2684	17	212	2248	42	13145	12444	15605	10107
8	23	24950	971	1088	3543	3560	169	210	2118	105	13460	12752	15788	10371
5	14	34247	1751	2285	5689	5990	402	214	410	96	17908	16703	18532	13400
—	5	44118	2127	2141	5736	6188	92	294	1904	263	25728	23996	27926	19730
25	**115**	**221991**	**9708**	**11186**	**31608**	**32767**	**1320**	**1746**	**8681**	**834**	**126295**	**118717**	**136722**	**91749**
2	1	38379	1803	2401	5848	6527	100	333	4214	190	17253	15652	21800	12854
21	536	21169	725	729	2521	2726	39	180	1484	60	12804	11853	14468	8665
14	365	14820	510	586	1701	1903	51	175	1610	59	8335	7862	10120	5705
6	79	23943	1071	1069	3124	3167	56	261	2573	122	12678	11794	15512	8791
11	239	16048	506	296	1037	1260	7	197	850	24	11902	11464	12949	8409
2	83	14702	470	558	1792	2147	34	142	1172	—	8421	7759	9735	5734
56	**1303**	**129061**	**5085**	**5639**	**16023**	**17730**	**267**	**1288**	**11903**	**455**	**71393**	**66384**	**84584**	**50158**
—	3	322	—	—	2	3	—	—	36	—	281	266	317	14
8	16	24393	937	793	2822	3490	54	480	744	90	15127	14219	16351	10728
—	9	24775	1011	1291	3673	4303	46	296	933	37	13628	12399	14497	9942
6	10	30184	1304	1711	4834	5421	129	510	1498	116	14906	13196	16914	11661
1	2	22098	839	1015	3251	3605	23	269	449	19	12670	12007	13388	9341
1	3	4823	175	159	490	554	10	81	43	12	3321	3165	3445	2079
—	3	27958	1186	1705	4225	4643	33	288	704	80	15207	13670	16199	11261
7	13	31131	1353	1976	4896	4985	69	333	2049	123	15539	14149	17921	11860
2	6	27928	1136	1658	4057	4317	54	247	877	57	15636	14324	16760	11035
25	**65**	**193612**	**7941**	**10308**	**28250**	**31321**	**418**	**2504**	**7333**	**534**	**105955**	**97395**	**115792**	**77921**
106	**1483**	**544664**	**22734**	**27133**	**75881**	**81818**	**2005**	**5538**	**27917**	**1823**	**303643**	**282496**	**3 098**	**219828**
.	.	528558	39847		79377	85767	.	30582		.	292985	.	323567	.
85	1362	501933	20609	86341		74348	1934	4465	26434	1416	289736	.	320635	198678
34	1317	487243	17432	155041			.	3917	28543	.	282310	.	314770	.
179	1332	428650	16100	117369			.	3325	24254	.	267602	.	295181	.
395	1392	418484	140465				.	3015	22573	.	252431	.	278019	.

Kreise und Bezirke / Land	Schafe					Schweine					
	Gesamtzahl	unter 1 Jahr alt	älter als 1 Jahr: Böcke	älter als 1 Jahr: Mutterschafe	älter als 1 Jahr: Hämmel	Gesamtzahl	unter ½ Jahr alt	½ bis 1 Jahr alt	älter als 1 Jahr: Zuchteber	älter als 1 Jahr: Zuchtsäue	älter als 1 Jahr: sonst.
	28	29	30	31	32	33	34	35	36	37	38
Stadtkreis Straßburg	727	22	2	100	603	5325	3706	1316	19	221	6
Landkreis Straßburg	1102	334	38	297	433	32690	20547	8857	144	2587	55
Kreis Erstein	2274	558	299	600	817	24525	17635	5062	112	1418	29
„ Hagenau	2482	571	43	1412	456	17833	12863	3501	67	1129	27
„ Molsheim	2000	539	80	1085	296	13338	8510	3876	46	658	24
„ Schlettstadt	788	123	362	243	60	16780	12570	3452	38	566	15
„ Weißenburg	2442	638	36	949	819	22167	16312	3715	87	1826	22
„ Zabern	7304	1981	151	3798	1374	34125	24135	5926	180	3191	69
Unter-Elsaß	19119	4766	1011	8484	4858	166783	116278	35705	693	11596	2511
Kreis Altkirch	463	121	59	222	61	23310	15840	4355	104	2558	453
„ Colmar	692	109	12	220	351	15120	10054	4113	51	563	339
„ Gebweiler	872	161	12	377	322	13355	7234	4640	94	876	511
„ Mülhausen	1514	334	27	188	965	16251	10231	4793	113	565	549
„ Rappoltsweiler	83	34	15	22	12	6615	3971	2280	23	91	250
„ Thann	1082	257	63	555	207	9499	6018	2655	60	499	267
Ober-Elsaß	4706	1016	188	1584	1918	84150	53348	22836	445	5152	2369
Stadtkreis Metz	219	1	—	4	214	903	489	338	3	20	53
Landkreis Metz	4908	1545	114	2227	1022	41040	21238	12058	212	4025	3507
Kreis Bolchen	3893	1047	110	2154	582	36052	19649	7459	210	5320	3414
„ Château-Salins	13324	3916	196	7018	2194	36315	20381	8555	225	4985	2168
„ Diedenhofen-Ost	3979	1150	144	2137	548	40636	21692	9464	252	5800	3428
„ Diedenhofen-West	325	99	28	157	41	14838	8353	5027	61	507	890
„ Forbach	6447	1467	142	3315	1523	29859	18198	7136	174	2556	1795
„ Saarburg	6298	1833	162	3513	790	29365	19264	6056	173	2833	1039
„ Saargemünd	4762	1239	78	2382	1063	22502	14812	5153	103	1563	871
Lothringen	44155	12297	974	22907	7977	251510	144076	61246	1413	27609	17164
Elsaß-Lothringen 1907	67980	18079	2173	32975	14753	502443	313702	119787	2551	44357	22044
1904	61266	.	.	.	.	486739	294404	128024		64311	
1900	82961	22812	2025	40109	18015	441061	256008	115616	2007	40009	27426
1892	97303	29642	1697	47921	18043	370405	295875		1716	34190	38624
1883	129433	31716	97717			322431	259209		.	33047	30174
1873	191142	.	.	.	.	266505	.	.	.	.	.

Digitized by Google

Ziegen				Federvieh					Bienenstöcke	
Gesamtzahl	unter 1 Jahr alt	älter als 1 Jahr: Böcke	älter als 1 Jahr: Ziegen	Gesamtzahl	Gänse	Enten	Hühner	Truthühner	Gesamtzahl	darunter Stöcke mit beweglichen Waben
39	40	41	42	43	44	45	46	47	48	49
474	90	27	357	39788	2538	2074	34997	179	431	326
1646	385	96	1165	215672	28528	3856	182499	789	3247	2913
2080	369	81	1630	160040	10393	3470	145850	327	2182	1936
3261	671	142	2448	145864	19769	2686	123041	368	2026	1761
2519	342	83	2094	98381	4796	2329	91104	152	3741	3059
3321	476	96	2749	114420	3815	1580	108754	271	4079	3244
2185	440	85	1660	149779	12542	2250	134737	250	3126	2794
2926	497	108	2321	179460	12564	7032	159361	503	5657	5075
18412	3270	718	14424	1103404	94945	25277	980343	2839	24489	21108
1606	274	66	1266	134523	6574	1736	125956	257	5486	2233
3763	504	131	3128	124018	8048	1873	113655	442	4854	2748
2539	353	97	2089	81522	2691	1418	77034	379	4356	2377
3482	610	137	2735	137656	8487	2861	125704	604	4344	2234
3444	366	115	2963	49159	580	430	48004	145	3485	1517
2633	375	66	2192	68580	1433	930	66074	143	4000	1828
17467	2482	612	14373	595458	27813	9248	556427	1970	26525	12937
161	22	6	133	10826	353	372	10034	67	182	164
3449	464	140	2845	200790	6153	9413	184220	1004	5918	3217
2812	474	69	2269	102690	1749	4751	95855	335	5483	4289
2970	395	146	2429	158916	5256	12800	140096	764	5335	3376
2179	359	74	1746	112825	2044	5256	105315	210	4212	2707
2573	390	71	2112	59994	1606	2819	55331	238	1350	875
5797	1101	234	4462	119246	2135	4472	112417	222	4871	3811
3323	551	86	2686	122452	4682	8236	109156	378	4584	3553
4527	833	154	3540	103854	2538	4991	95840	485	3630	3057
27791	4589	980	22222	991593	26516	53110	908264	3703	35565	25049
63670	10341	2310	51019	2690455	149274	87635	2445034	8512	86579	59094
62538	.	.	.	.	.	.	.	.	.	.
60808	.	.	.	2312260	164693	84003	2057039	6525	87103	52665
62098	.	.	.	.	.	.	.	.	67138	33971
53604	.	.	.	.	.	.	.	.	56661	13098
56579	.	.	.	.	.	.	.	.	80694	29554

Digitized by Google

Digitized by Google

Digitized by Google

RETURN TO → docs.

LOAN PERIOD 1	2	3
4	5	6

ALL BOOKS MAY BE RECALLED AFTER 7 DAYS

DUE AS STAMPED BELOW

DUE NRLF MAR 26 1985

UNIVERSITY OF CALIFORNIA, BERKELEY
FORM NO. DD0, 5m, 12/80 BERKELEY, CA 94720

YD 08651

Berkeley
THE UNIVERSITY OF CALIFORNIA · LIBRARY OF THE UNIVERSITY OF CALIFORNIA · LIBRARY OF THE UNIVERSITY OF CALIFORNIA · LIBRARY OF THE UNIVERSITY OF CALIFORNIA

Digitized by Google